



Связь поколений

Ветеранское движение Архангельска продолжает важную работу по патриотическому воспитанию подрастающего поколения

Ирина ДОЛГОРУКАЯ

На прошлой неделе в администрации города прошло заседание координационного совета по работе ветеранских организаций.

Речь шла об оказании помощи и предоставлении мер социальной поддержки мобилизованным гражданам, участникам специальной военной операции, ветеранам и инвалидам боевых действий, военнослужащим и членам их семей.

В числе вопросов, рассмотренных участниками совещания, была также работа ветеранов с образовательными учреждениями.

А она у ветеранского движения организована на должном уровне. Так, буквально через несколько дней после заседания члены совета ветеранов Ломоносовского округа побывали в школе № 77, где провели открытый урок. Его участниками стали также действующий военнослужащий Алексей, который проходит службу в зоне проведения специальной военной операции, и ветеран войны в Афганистане Евгений. Говорили о Родине, о нашем крае, о доме, о патриотизме. Ветераны рассказали о том, как работают, оказывая помощь бойцам СВО. К разговору подключились представители казачества, боевые офицеры, наставники, школьные инструкторы по военной подготовке. Школьникам и самим есть что рассказать, ведь они активно помогают совету ветеранов Исакогорского округа в плетении маскировочных сетей и изготовлении «браслетов выживания».

В преддверии праздника – Дня подразделений особого назначения – взрослые рассказали ребятам о работе таких общественных организаций, как ВСК «Феникс» ВПЦ «Вымпел», РОО «Наставники России». К слову, «Феникс» был создан



ФОТО: СОВЕТ ВЕТЕРАНОВ ЛОМОНОСОВСКОГО ОКРУГА



ФОТО: СОВЕТ ВЕТЕРАНОВ ИСАКОГОРСКОГО ОКРУГА



ФОТО: АРХАНГЕЛЬСКИЙ ГОРОДСКОЙ СОВЕТ ВЕТЕРАНОВ

по инициативе ассоциации ветеранов отряда особого назначения. Сегодня его возглавляет **Любовь Назарова**. На счету у курсантов много интересных и важных дел, среди которых также помощь ветеранам СВО.

По итогам встречи решили, что все учащиеся школы подключатся к этой работе, напишут письма, нарисуют открытки. А в ноябре в рамках соревнований, которые пройдут в школе совместно с курсантами клуба «Феникс», все послания можно будет передать для отправки в зону СВО.

– Нам удалось заинтересовать ребят деятельностью клуба, а некоторые из них сразу же заявили о желании вступить в него, – поделилась председатель совета ветеранов Ломоносовского округа **Вера Чурносова**.

А на днях гости пожаловали уже в городской совет ветеранов. Школьники из Северного округа приехали познакомиться с народным музеем и экспозицией «Памятного реликвария», а встретили настоящих друзей, которые стали и этим ребятам добрыми наставниками, ведь за их плечами жизненная мудрость не одного десятилетия.

Вместе изучали историю родного Поморья по судьбам знаменитых на весь мир земляков.

Вспомнили и **Михаила Ломоносова**, и **Степана Лисахова**, но большую часть урока истории посвятили героизму поморов во время Великой Отечественной войны. К счастью, у современных школьников еще есть уникальная возможность живого общения с последними свидетелями войны, и ее нельзя упускать.

Любовь Васильевна Останина – дитя военного Архангельска, **Валентина Васильевна**

Котельникова – дитя осажденного Сталинграда. Эти удивительные женщины с радостью встречаются с ребятами и делятся с ними своими детскими воспоминаниями, переживаниями.

Каждая встреча с детьми в городском совете ветеранов – это настоящий урок, и не только потому, что длится он ровно 45 минут, как в школе, а потому, что тематический план каждой встречи готовит заслуженный учитель РФ **Валентина Михайловна Чемакина**. На ее уроках всегда тихо, интересно и очень познавательно!

Чтобы приблизить победу

В зону СВО отправлен очередной гуманитарный груз из Поморья

Большегрузы с необходимой помощью для бойцов формировались в Архангельске и Северодвинске, Мирном и Вельске, а также Холмогорском округе при поддержке Губернаторского центра «Вместе мы сильнее».

В составе груза – семь автомобилей, два мотоцикла, 35 кубометров лесоматериалов, спецсредства, печки, именные посылки, предметы обустройства быта, различная помощь для госпиталей, запасные части для автомобилей, домашние заготовки, продукты питания и маскировочные сети.

Вся помощь будет передана бойцам, выполняющим боевые задачи в зоне спецоперации.

– Желающим отправить груз военнслужащим отправится все больше. Давайте продолжать помогать бойцам и приближать побе-



ФОТО: DVTNANNEWS.RU

ду, – сказала руководитель волонтерского движения «За Мир Архангельск» **Светлана Лопаткина**.

Часть груза, собранная благотворительным фондом «Победа за нами», будет передана в госпитали ЛНР.

– Желаем нашим ребятам оптимизма, бодрости духа. Они должны знать и верить, что тыл их поддерживает, – поделилась волонтер благотворительного фонда «Победа за нами» **Ирина Замятина**.



ФОТО: DVTNANNEWS.RU

Как отметил руководитель Губернаторского центра «Вместе мы сильнее» **Максим Арбузов**, объединение продолжает работу по координации передачи участникам спецоперации гуманитарной помощи.

– Отправка еще 15 фур с грузом от различных волонтерских организаций Архангельской области запланирована в ближайшее время, – сообщил он.

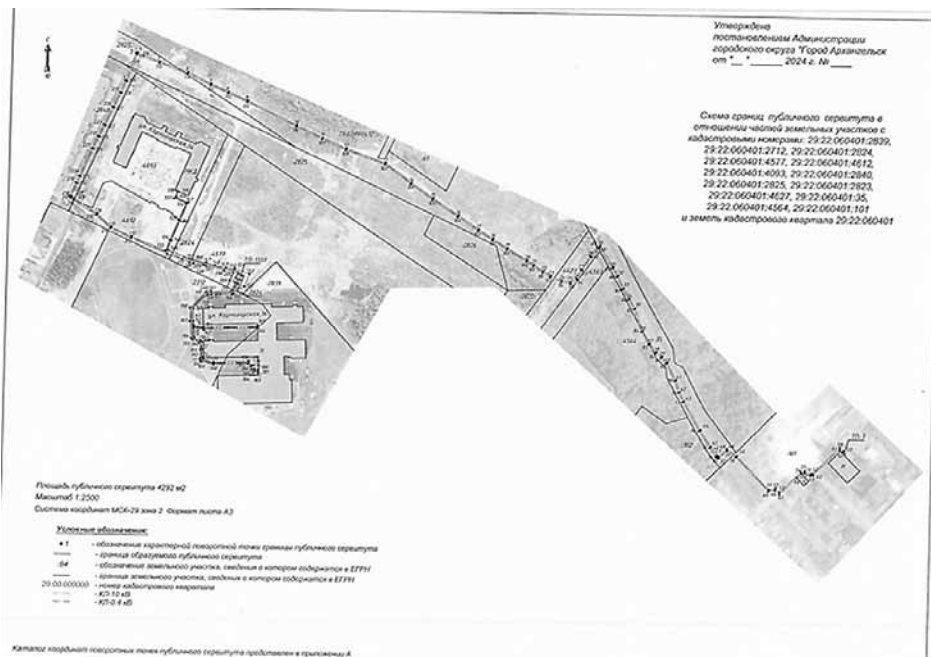
Информационное сообщение

Утерян аттестат о среднем образовании на имя Наволоцкой Марьяны Витальевны. Выдан в 2021 году школой № 34 г. Архангельска. В связи с утерей прошу считать документ недействительным.

Сообщение о возможном установлении публичного сервитута для строительства и эксплуатации линейного объекта электросетевого хозяйства: Кабельная линия КЛ-10кВ от ТП-7 (в районе ш. Окружное, дом 29) до ТП-1337 Трансформаторная подстанция ТП-1337 2х1600/10/0,4, Кабельная линия КЛ-0,4кВ от ТП-1337 до ВРУ-0,4 здания школы (ул. Карпогорская, 36), Кабельная линия КЛ-0,4кВ от ТП-1337 до ВРУ-0,4 МКД (ул. Карпогорская, 34)

Table with 2 columns: Question/Requirement and Answer/Information. It details the authorized body (Administration of the City of Arkhangelsk), the purpose of the servitude (construction and operation of power lines), the location and boundaries of the land plots, and the procedure for interested parties to view the servitude plan.

Графическое описание местоположения границ публичных сервитутов с указанием координат характерных точек границ публичного сервитута:



Large table containing the coordinates of characteristic points for the public servitudes. The table is organized into columns for 'Coordinates, m' (X, Y), 'Method of determination of characteristic points', 'Average cadastral value of the land plot (M.D.)', and 'Remarks'. It lists points 1 through 127 along the route of the power lines.

Table with 4 columns: ID, кадастровый номер, вид разрешенного использования, категория земель. Rows 128-144.

Table with 4 columns: ID, кадастровый номер, вид разрешенного использования, категория земель. Rows 142-178.

Table with 4 columns: ID, кадастровый номер, вид разрешенного использования, категория земель. Rows 197-213.

Заключение о результатах общественных обсуждений проекта решения...

от «17» октября 2024 г.

Общественные обсуждения по проекту решения Главы городского округа «Город Архангельск» о предоставлении разрешения на условно разрешенный вид использования...

«Многоэтажная жилая застройка (высотная застройка)» (код (числовое обозначение) вида разрешенного использования земельного участка по классификатору видов разрешенного использования земельных участков, утвержденному приказом Росреестра от 10 ноября 2020 года № П/0412 «Об утверждении классификатора видов разрешенного использования земельных участков», - 2.6).

«Спорт» (код (числовое обозначение) вида разрешенного использования земельного участка по классификатору видов разрешенного использования земельных участков, утвержденному приказом Росреестра от 10 ноября 2020 года № П/0412 «Об утверждении классификатора видов разрешенного использования земельных участков», - 5.1).

проводились в период с «11» октября 2024 года по «16» октября 2024 года.

Организатор общественных обсуждений: Комиссия по землепользованию и застройке городского округа «Город Архангельск».

В общественных обсуждениях принял участие: 0 участников.

На основании протокола общественных обсуждений по проекту решения Главы городского округа «Город Архангельск» о предоставлении разрешения на условно разрешенный вид использования земельного участка, расположенного в Октябрьском территориальном округе г. Архангельска по проспекту Троицкому от 17 октября 2024 года комиссией по землепользованию и застройке городского округа «Город Архангельск» подготовлены следующие рекомендации в отношении внесенных предложений и замечаний по указанному проекту:

1) от участников общественных обсуждений, постоянно проживающих на территории, в пределах которой проводятся общественные обсуждения, прошедших в соответствии с частью 5.1 Градостроительного кодекса Российской Федерации, идентификацию:

Table with 4 columns: № п/п, Инициатор, Содержание предложения (замечания), Рекомендации организатора. Row 1: нет, замечаний и предложений не поступило, нет.

2) от иных участников общественных обсуждений, являющихся правообладателями соответствующих земельных участков и (или) расположенных на них объектов капитального строительства и (или) помещений, являющихся частью указанных объектов капитального строительства, прошедших в соответствии с частью 12 статьи 5.1 Градостроительного кодекса Российской Федерации, идентификацию:

Table with 4 columns: № п/п, Инициатор, Содержание предложения (замечания), Рекомендации организатора. Row 1: нет, замечаний и предложений не поступило, нет.

Выводы по результатам общественных обсуждений: рекомендовать предоставить разрешение на условно разрешенный вид использования земельного участка площадью 11 681 кв.м с кадастровым номером 29:22:040749:560, расположенного в Октябрьском территориальном округе г. Архангельска по проспекту Троицкому:

«Многоэтажная жилая застройка (высотная застройка)» (код (числовое обозначение) вида разрешенного использования земельного участка по классификатору видов разрешенного использования земельных участков, утвержденному приказом Росреестра от 10 ноября 2020 года № П/0412 «Об утверждении классификатора видов разрешенного использования земельных участков», - 2.6).

«Спорт» (код (числовое обозначение) вида разрешенного использования земельного участка по классификатору видов разрешенного использования земельных участков, утвержденному приказом Росреестра от 10 ноября 2020 года № П/0412 «Об утверждении классификатора видов разрешенного использования земельных участков», - 5.1).

Заместитель председателя комиссии по землепользованию и застройке городского округа «Город Архангельск»

Е.В. Писаренко

Заключение о результатах общественных обсуждений проекта решения Главы городского округа «Город Архангельск» о предоставлении разрешения на условно разрешенный вид использования земельного участка, расположенного в Маймаканском территориальном округе г. Архангельска по ул. Дальней, об утверждении схемы расположения земельного участка

от «17» октября 2024 г.

Общественные обсуждения по проекту решения Главы городского округа «Город Архангельск» о предоставлении разрешения на условно разрешенный вид использования земельного участка площадью 400 кв. м в кадастровом квартале 29:22:012008, расположенного в Маймаканском территориальном округе г. Архангельска по ул. Дальней:

«Ведение огородничества: Осуществление отдыха и (или) выращивания гражданами для собственных нужд сельскохозяйственных культур; размещение хозяйственных построек, не являющихся объектами недвижимости, предназначенных для хранения инвентаря и урожая сельскохозяйственных культур» (код (числовое обозначение) вида разрешенного использования земельного участка по классификатору видов разрешенного использования земельных участков, утвержденному приказом Росреестра от 10 ноября 2020 года № П/0412 «Об утверждении классификатора видов разрешенного использования земельных участков», - 13.1).

проводились в период с «11» октября 2024 года по «16» октября 2024 года.

Организатор общественных обсуждений: Комиссия по землепользованию и застройке городского округа «Город Архангельск».

В общественных обсуждениях приняло участие: 0 участников.

На основании протокола общественных обсуждений по проекту решения Главы городского округа «Город Архангельск» о предоставлении разрешения на условно разрешенный вид использования земельного участка, расположенного в Маймаканском территориальном округе г. Архангельска по ул. Дальней, об утверждении схемы расположения земельного участка от 17 октября 2024 года комиссией по землепользованию и застройке городского округа «Город Архангельск» подготовлены следующие рекомендации в отношении внесенных предложений и замечаний по указанному проекту:

1) от участников общественных обсуждений, постоянно проживающих на территории, в пределах которой проводятся общественные обсуждения, прошедших в соответствии с частью 12 статьи 5.1 Градостроительного кодекса Российской Федерации, идентификацию:

Table with 4 columns: № п/п, Инициатор, Содержание предложения (замечания), Рекомендации организатора. Row 1: нет, замечаний и предложений не поступило, нет.

2) от иных участников общественных обсуждений, являющихся правообладателями соответствующих земельных участков и (или) расположенных на них объектов капитального строительства и (или) помещений, являющихся частью указанных объектов капитального строительства, прошедших в соответствии с частью 12 статьи 5.1 Градостроительного кодекса Российской Федерации, идентификацию:

Table with 4 columns: № п/п, Инициатор, Содержание предложения (замечания), Рекомендации организатора. Row 1: нет, замечаний и предложений не поступило, нет.

Выводы по результатам общественных обсуждений: рекомендовать отказать в предоставлении разрешения на условно разрешенный вид использования земельного участка площадью 400 кв. м в кадастровом квартале 29:22:012008, расположенного в Маймаканском территориальном округе г. Архангельска по ул. Дальней:

«Ведение огородничества: Осуществление отдыха и (или) выращивания гражданами для собственных нужд сельскохозяйственных культур; размещение хозяйственных построек, не являющихся объектами недвижимости, предназначенных для хранения инвентаря и урожая сельскохозяйственных культур» (код (числовое обозначение) вида разрешенного использования земельного участка по классификатору видов разрешенного использования земельных участков, утвержденному приказом Росреестра от 10 ноября 2020 года № П/0412 «Об утверждении классификатора видов разрешенного использования земельных участков», - 13.1).

Основание отказа: В связи с несоответствием проекту планировки Маймаканского района муниципального образования «Город Архангельск», утвержденному распоряжением мэра города Архангельска от 27 февраля 2015 года № 515р (с изменениями), размещением земельного участка в зоне перспективной застройки индивидуальными жилыми домами.

Заместитель председателя комиссии по землепользованию и застройке городского округа «Город Архангельск»

Е.В. Писаренко

Заключение о результатах общественных обсуждений проекта решения Главы городского округа «Город Архангельск» о предоставлении разрешения на отклонение от предельных параметров разрешенного строительства объекта капитального строительства (индивидуальный жилой дом) на земельном участке, расположенном в Соломбальском территориальном округе г. Архангельска, территория КИЗ Лето

от «17» октября 2024 г.

Общественные обсуждения по проекту решения Главы городского округа «Город Архангельск» о предоставлении разрешения на отклонение от предельных параметров разрешенного строительства объекта капитального строительства (индивидуальный жилой дом) на земельном участке площадью 1 200 кв. м с кадастровым номером 29:22:020901:195, расположенном в Соломбальском территориальном округе г. Архангельска, территория КИЗ Лето: установление минимального отступа зданий, строений, сооружений от границ земельного участка 3 метра, проводились в период с «11» октября 2024 года по «16» октября 2024 года.

Организатор общественных обсуждений: Комиссия по землепользованию и застройке городского округа «Город Архангельск».

В общественных обсуждениях приняло участие: 0 участников.

На основании протокола общественных обсуждений по проекту решения Главы городского округа «Город Архангельск» о предоставлении разрешения на отклонение от предельных параметров разрешенного строительства объекта капитального строительства (индивидуальный жилой дом) на земельном участке, расположенном в Соломбальском территориальном округе г. Архангельска, территория КИЗ Лето от 17 октября 2024 года комиссией по землепользованию и застройке городского округа «Город Архангельск» подготовлены следующие рекомендации в отношении внесенных предложений и замечаний по указанному проекту:

1) от участников общественных обсуждений, постоянно проживающих на территории, в пределах которой проводятся общественные обсуждения, прошедших в соответствии с частью 12 статьи 5.1 Градостроительного кодекса Российской Федерации, идентификацию:

Таблица № 2

Table with columns: Проектируемый земельный участок, обозначение; Система координат МСК-29 (Координаты X, Y); I этап; II этап. Rows include various land parcels with their coordinates.

Информация о целевом назначении лесов, виде разрешенного использования лесного участка, количественные и качественные характеристики лесного участка, сведения о нахождении лесного участка в границах особо защитных участков лесов в данном проекте не отображаются в связи с отсутствием в границах проектирования лесных участков.

5. Сведения о границах территории, в отношении которой утвержден проект межевания, содержащие перечень координат характерных точек этих границ в системе координат, используемой для ведения Единого государственного реестра недвижимости

Сведения о границах территории, в отношении которой утвержден проект межевания, содержащие перечень координат характерных точек этих границ в системе координат, используемой для ведения Единого государственного реестра недвижимости, приведены в таблице № 4. Координаты характерных точек границ территории, в отношении которой утвержден проект межевания, определяются в соответствии с требованиями к точности определения координат характерных точек границ, установленных в соответствии с Градостроительным кодексом Российской Федерации для территориальных зон.

Таблица № 4

Table with columns: Номер точки; Система координат МСК-29 (Координаты X, Y). Lists 34 points with their X and Y coordinates.

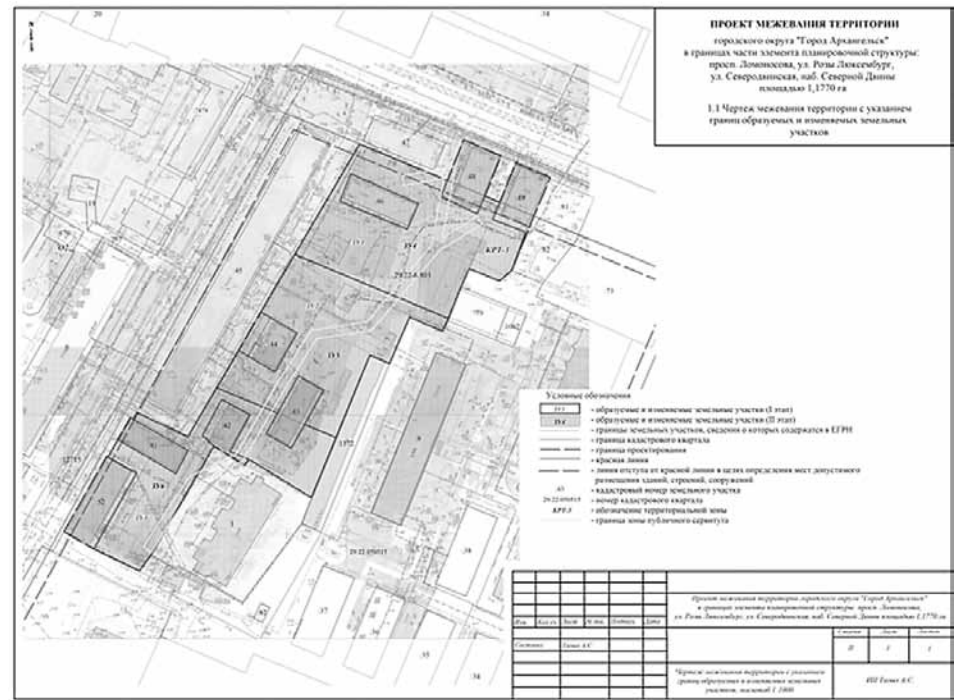
2. Чертежи межевания территории

Графическая часть основной части проекта межевания территории выполнена в составе следующих чертежей: чертёж межевания территории основной части (масштаб 1:1000) представлен в приложении к настоящему проекту межевания;

На чертеже межевания отображены:

- 1) границы существующих элементов планировочной структуры;
- 2) красные линии;
- 3) линии отступа от красных линий в целях определения мест допустимого размещения зданий, строений, сооружений (в соответствии с Правилами землепользования и застройки муниципального образования «Город Архангельск» минимальный отступ зданий, строений, сооружений от красных линий вновь строящихся или реконструируемых зданий, строений, сооружений должен быть на расстоянии не менее пяти метров);
- 4) границы образуемых, условные номера образуемых земельных участков;
- 5) границы публичных сервитутов: публичный сервитут объекта электросетевого хозяйства «НК ТП70-Р.Люксембург», реестровый номер 29:22-6.803.

ПРИЛОЖЕНИЕ к проекту межевания территории городского округа «Город Архангельск» в границах части элемента планировочной структуры: просп. Ломоносова, ул. Розы Люксембург, ул. Северодвинская, наб. Северной Двины площадью 1,1770 га



АДМИНИСТРАЦИЯ ГОРОДСКОГО ОКРУГА «ГОРОД АРХАНГЕЛЬСК»

ПОСТАНОВЛЕНИЕ

от 22 октября 2024 г. № 1698

Об утверждении карты-планов территории, подготовленных в результате выполнения комплексных кадастровых работ

В соответствии со статьей 42.10 Федерального закона от 24 июля 2007 года № 221-ФЗ «О кадастровой деятельности», распоряжением Администрации городского округа «Город Архангельск» от 25 апреля 2024 года № 21609 «О создании согласительной комиссии по согласованию местоположения границ земельных участков при выполнении комплексных кадастровых работ на территории городского округа «Город Архангельск», с учетом протоколов заседания согласительной комиссии от 5 сентября 2024 года № 1, от 11 октября 2024 года № 2 по вопросу согласования местоположения границ земельных участков, расположенных в границах кадастровых кварталов с учетными номерами: 29:22:012601, 29:22:031012, 29:22:021010, 29:22:012306, при выполнении комплексных кадастровых работ в соответствии с муниципальным контрактом от 10 апреля 2024 года № 30 Администрация городского округа «Город Архангельск» постановляет:

- 1. Утвердить карты-планы территории, подготовленные в результате выполнения комплексных кадастровых работ в отношении кадастровых кварталов: 29:22:012601, 29:22:031012, 29:22:021010, 29:22:012306.
- 2. Опубликовать постановление в газете «Архангельск – Город воинской славы» и на официальном информационном интернет-портале городского округа «Город Архангельск».
- 3. Контроль за исполнением постановления возложить на директора департамента муниципального имущества Администрации городского округа «Город Архангельск» Белову М.С.

Глава городского округа «Город Архангельск»

Д.А. Морев

2. Перечень и площади образуемых земельных участков, которые будут отнесены к территориям общего пользования или имуществу общего пользования, в том числе в отношении которых предполагается резервирование и (или) изъятие для государственных или муниципальных нужд

Образование земельных участков, которые будут отнесены к территориям общего пользования или имуществу общего пользования, в том числе в отношении которых предполагается резервирование и (или) изъятие для государственных или муниципальных нужд, проектом межевания территории не предусмотрено.

3. Вид разрешенного использования образуемых земельных участков в соответствии с проектом планировки территории Виды разрешенного использования образуемых земельных участков в соответствии с проектом планировки территории представлены в таблице № 3.

Таблица № 3

Table with columns: Проектируемый земельный участок, обозначение; Проектный вид разрешенного использования. Rows include various land parcels with their project types.

4. Целевое назначение лесов, вид (виды) разрешенного использования лесного участка, количественные и качественные характеристики лесного участка, сведения о нахождении лесного участка в границах особо защитных участков лесов

АДМИНИСТРАЦИЯ ГОРОДСКОГО ОКРУГА
«ГОРОД АРХАНГЕЛЬСК»

ПОСТАНОВЛЕНИЕ

от 22 октября 2024 г. № 1702

Об определении управляющей организации для управления многоквартирными домами, в отношении которых собственниками помещений в многоквартирном доме не выбран способ управления таким домом

В соответствии с частью 17 статьи 161 Жилищного кодекса Российской Федерации, постановлением Правительства Российской Федерации от 21 декабря 2018 года № 1616 «Об утверждении правил определения управляющей организации для управления многоквартирным домом, в отношении которого собственниками помещений в многоквартирном доме не выбран способ управления таким домом или выбранный способ управления не реализован, не определена управляющая организация, и о внесении изменений в некоторые акты правительства Российской Федерации» Администрация городского округа «Город Архангельск» **постановляет**:

- Определить управляющую организацию ООО «УК Украина» (ИНН 2901290130) для управления многоквартирными домами согласно приложению № 1 к настоящему постановлению.
- Установить, что минимальный перечень обязательных работ и услуг ООО «УК Украина» по содержанию и ремонту многоквартирного дома определяется в соответствии с постановлением Правительства Российской Федерации от 3 марта 2013 года № 290 «О минимальном перечне услуг и работ, необходимых для обеспечения надлежащего содержания общего имущества в многоквартирном доме, и порядке их оказания и выполнения» и определен в приложении № 2 к настоящему постановлению.

Предоставление коммунальных ресурсов собственникам и пользователям помещений в многоквартирном доме осуществляется в соответствии с Правилами предоставления коммунальных услуг собственникам и пользователям помещений в многоквартирных домах, утвержденными постановлением Правительства Российской Федерации от 6 мая 2011 года № 354.

3. Размер платы за содержание жилого помещения устанавливается, в соответствии с частью 4 статьи 158 Жилищного кодекса Российской Федерации, постановлением Администрации городского округа «Город Архангельск» от 4 октября 2021 года № 1996 «О плате за содержание жилого помещения для нанимателей жилых помещений по договорам социального найма и договорам найма жилых помещений муниципального или государственного жилищного фонда и для собственников помещений в многоквартирных домах городского округа «Город Архангельск», собственниками помещений которых не выбран способ управления многоквартирным домом или не установлен размер платы за содержание жилого помещения, и о признании утратившими силу отдельных постановлений Администрации муниципального образования «Город Архангельск».

4. ООО «УК Украина» осуществляет деятельность по управлению многоквартирными домами до выбора собственниками помещений в многоквартирном доме способа управления многоквартирным домом или до заключения договора управления многоквартирным домом с управляющей организацией, определенной собственниками помещений в многоквартирном доме или по результатам открытого конкурса по отбору управляющих организаций для управления многоквартирными домами, в соответствии с постановлением Правительства Российской Федерации от 6 февраля 2006 года № 75 «О проведении органом местного самоуправления открытого конкурса по отбору управляющей организации для управления многоквартирным домом», но не более одного года.

5. Департаменту городского хозяйства Администрации городского округа «Город Архангельск»: 5.1. Направить копию настоящего постановления в течение одного рабочего дня со дня даты его принятия в орган исполнительной власти субъекта Российской Федерации, осуществляющий региональный государственный жилищный надзор, в ООО «УК Украина».

5.2. Направить копию настоящего постановления собственникам помещений в многоквартирном доме, в течение пяти рабочих дней со дня даты принятия настоящего постановления путем размещения его на информационных стендах, расположенных в подъездах многоквартирного дома.

5.3. В течение одного рабочего дня со дня даты принятия настоящего постановления разместить его в государственной информационной системе жилищно-коммунального хозяйства.

6. Опубликовать постановление в газете «Архангельск – Город воинской славы» и на официальном информационном интернет-портале городского округа «Город Архангельск».

7. Контроль за исполнением постановления возложить на заместителя Главы городского округа «Город Архангельск» по городскому хозяйству.

8. Настоящее постановление вступает в силу со дня его официального опубликования.

Глава городского округа
«Город Архангельск»

Д.А. Морев

ПРИЛОЖЕНИЕ № 1
к постановлению Администрации
городского округа
«Город Архангельск»
от 22 октября 2024 г. № 1702**СПИСОК**
многоквартирных жилых домов

№ п/п	Улица	Дом
1	пер. Водников	10
2	ул. Выучейского	35
3	ул. Выучейского	54

ПЕРЕЧЕНЬ И ПЕРИОДИЧНОСТЬ
работ и услуг по содержанию и ремонту общего имущества помещений
в многоквартирном доме

Перечень обязательных работ, услуг	Периодичность
1. Деревянный благоустроенный дом с канализацией, центральным отоплением	
I. Содержание помещений общего пользования	
1. Сухая и влажная уборка полов во всех помещениях общего пользования	2 раз(а) в месяц
2. Мытье перил, дверей, плафонов, окон, рам, подоконников, почтовых ящиков в помещениях общего пользования	2 раз(а) в год при необходимости
II. Уборка земельного участка, входящего в состав общего имущества многоквартирного дома	
3. Уборка мусора с придомовой территории	1 раз(а) в 2 недели
4. Очистка придомовой территории от снега при отсутствии снегопадов	2 раз(а) в неделю
5. Сдвигание свежевыпавшего снега и подметание снега при снегопаде, очистка придомовой территории от наледи и льда с подсыпкой противоскользящего материала	По мере необходимости. Начало работ не позднее 3 часов после начала снегопад
6. Проверка и при необходимости очистка кровли от скопления снега и наледи, сосулек	По необходимости
7. Организация сбора и передачи отходов I - IV классов опасности	По необходимости
III. Подготовка многоквартирного дома к сезонной эксплуатации	
8. Сезонный осмотр конструкций здания (фасадов, стен, фундаментов, кровли, перекрытий). Составление актов осмотра	2 раз(а) в год
9. Проверка целостности оконных и дверных заполнений в помещениях общего пользования, работоспособности фурнитуры элементов оконных и дверных заполнений, при выявлении нарушений в отопительный период – незамедлительный ремонт	По мере необходимости
10. Проверка исправности, работоспособности, регулировка и техническое обслуживание насосов, запорной арматуры, промывка систем водоснабжения для удаления накипно-коррозионных отложений, обслуживание и ремонт бойлерных, удаление воздуха из системы отопления, смена отдельных участков трубопроводов по необходимости	1 раз(а) в год
IV. Проведение технических осмотров и мелкий ремонт	
11. Техническое обслуживание и сезонное управление оборудованием систем вентиляции, техническое обслуживание и ремонт силовых и осветительных установок, внутридомовых электросетей, контроль состояния и восстановление исправности элементов внутренней канализации, канализационных вытяжек, проверка автоматических регуляторов и устройств, проверка работоспособности и обслуживание устройства водоподготовки для системы горячего водоснабжения, проверка исправности и работоспособности оборудования тепловых пунктов и водоподкачек в многоквартирных домах, консервация и расконсервация системы отопления, промывка централизованных систем теплоснабжения для удаления накипно-коррозионных отложений.	Проверка наличия тяги в дымовентиляционных каналах 2 раз(а) в год. Устранение неисправности печных стояков 1 раз в год. Проверка заземления оболочки электрокабеля 1 раз в год, замеры сопротивления 1 раз(а) в 3 года. Прочистка канализационных лежаков 2 раза в год. Проведение ремонтов по мере необходимости
12. Аварийное обслуживание	Постоянно на системах водоснабжения, теплоснабжения, газоснабжения, канализации, энергоснабжения
13. Ремонт текущий	По мере необходимости в течение года
14. Дератизация	4 раз(а) в год
15. Дезинсекция	6 раз(а) в год
V. Расходы по управлению МКД	Постоянно

Перечень обязательных работ, услуг	Периодичность
VI. ВДГО	Постоянно
VII. Работы по организации и содержанию мест (площадок) накопления твердых коммунальных отходов, включая обслуживание и очистку контейнерных площадок	Организация и содержание – постоянно, уборка 5 раз(а) в неделю
2. Деревянный благоустроенный дом с канализацией, печным отоплением (без центрального отопления)	
I. Содержание помещений общего пользования	
1. Сухая и влажная уборка полов во всех помещениях общего пользования	2 раз(а) в месяц
2. Мытье перил, дверей, плафонов, окон, рам, подоконников, почтовых ящиков в помещениях общего пользования	2 раз(а) в год при необходимости
II. Уборка земельного участка, входящего в состав общего имущества многоквартирного дома	
3. Уборка мусора с придомовой территории	1 раз(а) в 2 недели
4. Очистка придомовой территории от снега при отсутствии снегопадов	2 раз(а) в неделю
5. Сдвигание свежевыпавшего снега и подметание снега при снегопаде, очистка придомовой территории от наледи и льда с подсыпкой противоскользящего материала	По мере необходимости. Начало работ не позднее 3 часов после начала снегопад
6. Проверка и при необходимости очистка кровли от скопления снега и наледи, сосулек	По необходимости
7. Организация сбора и передачи отходов I - IV классов опасности	По необходимости
III. Подготовка многоквартирного дома к сезонной эксплуатации	
8. Сезонный осмотр конструкций здания (фасадов, стен, фундаментов, кровли, перекрытий). Составление актов осмотра	2 раз(а) в год
9. Проверка целостности оконных и дверных заполнений в помещениях общего пользования, работоспособности фурнитуры элементов оконных и дверных заполнений, при выявлении нарушений в отопительный период – незамедлительный ремонт	По мере необходимости.
10. Проверка исправности, работоспособности, регулировка и техническое обслуживание запорной арматуры, промывка систем водоснабжения для удаления накипно-коррозионных отложений, обслуживание и ремонт бойлерных, смена отдельных участков трубопроводов по необходимости. Заделка щелей в печах, оплукатуривание, прочистка дымохода	1 раз(а) в год
IV. Проведение технических осмотров и мелкий ремонт	
11. Техническое обслуживание и сезонное управление оборудованием систем вентиляции и дымоудаления, устранение неисправностей печей, каминов и очагов, влекущих к нарушению противопожарных требований, техническое обслуживание и ремонт силовых и осветительных установок, внутридомовых электросетей, контроль состояния и восстановление исправности элементов внутренней канализации, канализационных вытяжек, проверка работоспособности и обслуживание устройства водоподготовки для системы горячего водоснабжения	Проверка наличия тяги в дымовентиляционных каналах 2 раз(а) в год. Устранение неисправности печных стояков 1 раз в год. Проверка заземления оболочки электрокабеля 1 раз в год, замеры сопротивления 1 раз(а) в 3 года. Прочистка канализационных лежаков 2 раза в год. Проведение ремонтов по мере необходимости
12. Аварийное обслуживание	Постоянно на системах водоснабжения, газоснабжения, канализации, энергоснабжения
13. Ремонт текущий	По мере необходимости в течение года
14. Дератизация	4 раз(а) в год
15. Дезинсекция	6 раз(а) в год
V. Расходы по управлению МКД	Постоянно
VI. ВДГО	Постоянно
VII. Работы по организации и содержанию мест (площадок) накопления твердых коммунальных отходов, включая обслуживание и очистку контейнерных площадок	Организация и содержание – постоянно, уборка 5 раз(а) в неделю

АДМИНИСТРАЦИЯ ГОРОДСКОГО ОКРУГА
«ГОРОД АРХАНГЕЛЬСК»

ПОСТАНОВЛЕНИЕ

от 22 октября 2024 г. № 1703

Об определении управляющей организации для управления многоквартирными домами, в отношении которых собственниками помещений в многоквартирном доме не выбран способ управления таким домом, о признании утратившим силу постановления Администрации муниципального образования «Город Архангельск» от 10 октября 2024 года № 1631

В соответствии с частью 17 статьи 161 Жилищного кодекса Российской Федерации, постановлением Правительства Российской Федерации от 21 декабря 2018 года № 1616 «Об утверждении правил определения управляющей организации для управления многоквартирным домом, в отношении которого собственниками помещений в многоквартирном доме не выбран способ управления таким домом или выбранный способ управления не реализован, не определена управляющая организация, и о внесении изменений в некоторые акты правительства Российской Федерации» Администрация городского округа «Город Архангельск» **постановляет**:

- Определить управляющую организацию ООО «УК Заречная» (ИНН 2901229086) для управления многоквартирными домами согласно приложению № 1 к настоящему постановлению.
- Установить, что минимальный перечень обязательных работ и услуг ООО «УК Заречная» по содержанию и ремонту многоквартирного дома определяется в соответствии с постановлением Правительства Российской Федерации от 3 марта 2013 года № 290 «О минимальном перечне услуг и работ, необходимых для обеспечения надлежащего содержания общего имущества в многоквартирном доме, и порядке их оказания и выполнения» и определен в приложении № 2 к настоящему постановлению.

Предоставление коммунальных ресурсов собственникам и пользователям помещений в многоквартирном доме осуществляется в соответствии с Правилами предоставления коммунальных услуг собственникам и пользователям помещений в многоквартирных домах, утвержденными постановлением Правительства Российской Федерации от 6 мая 2011 года № 354.

3. Размер платы за содержание жилого помещения устанавливается, в соответствии с частью 4 статьи 158 Жилищного кодекса Российской Федерации, постановлением Администрации городского округа «Город Архангельск» от 4 октября 2021 года № 1996 «О плате за содержание жилого помещения для нанимателей жилых помещений по договорам социального найма и договорам найма жилых помещений муниципального или государственного жилищного фонда и для собственников помещений в многоквартирных домах городского округа «Город Архангельск», собственниками помещений которых не выбран способ управления многоквартирным домом или не установлен размер платы за содержание жилого помещения, и о признании утратившими силу отдельных постановлений Администрации муниципального образования «Город Архангельск».

4. ООО «УК Заречная» осуществляет деятельность по управлению многоквартирными домами до выбора собственниками помещений в многоквартирном доме способа управления многоквартирным домом или до заключения договора управления многоквартирным домом с управляющей организацией, определенной собственниками помещений в многоквартирном доме или по результатам открытого конкурса по отбору управляющих организаций для управления многоквартирными домами, в соответствии с постановлением Правительства Российской Федерации от 6 февраля 2006 года № 75 «О проведении органом местного самоуправления открытого конкурса по отбору управляющей организации для управления многоквартирным домом», но не более одного года.

5. Департаменту городского хозяйства Администрации городского округа «Город Архангельск»: 5.1. Направить копию настоящего постановления в течение одного рабочего дня со дня даты его принятия в орган исполнительной власти субъекта Российской Федерации, осуществляющий региональный государственный жилищный надзор, в ООО «УК Заречная».

5.2. Направить копию настоящего постановления собственникам помещений в многоквартирном доме, в течение пяти рабочих дней со дня даты принятия настоящего постановления путем размещения его на информационных стендах, расположенных в подъездах многоквартирного дома.

5.3. В течение одного рабочего дня со дня даты принятия настоящего постановления разместить его в государственной информационной системе жилищно-коммунального хозяйства.

6. Признать утратившим силу постановление Администрации муниципального образования «Город Архангельск» от 10 октября 2023 года № 1631 «Об определении управляющей организации для управления многоквартирными домами, в отношении которых собственниками помещений в многоквартирном доме не выбран способ управления таким домом».

7. Опубликовать постановление в газете «Архангельск – Город воинской славы» и на официальном информационном интернет-портале городского округа «Город Архангельск».

8. Контроль за исполнением постановления возложить на заместителя Главы городского округа «Город Архангельск» по городскому хозяйству.

9. Настоящее постановление вступает в силу со дня его официального опубликования.

Глава городского округа
«Город Архангельск»

Д.А. Морев

ПРИЛОЖЕНИЕ № 1
к постановлению Администрации
городского округа
«Город Архангельск»
от 22 октября 2024 г. № 1703**СПИСОК**
многоквартирных жилых домов

Проектируемый земельный участок, обозначение	Система координат МСК-29	
	Координаты	
	X	Y
29:22:012010:3У41	663045,78 663044,74 663035,75 663032,75 662981,70 662984,73 662994,40 662995,43 663045,78	2519555,37 2519559,93 2519592,20 2519601,23 2519587,74 2519577,88 2519545,33 2519541,74 2519555,37
29:22:012010:3У42	662997,57 662983,34 662905,29 662903,52 662918,12 662928,35 662997,57 662986,53 662978,32 662936,15 662944,16 662986,53 662823,76 662850,09 662838,56 662836,66 662889,29 662889,12 662883,53 662816,49 662823,76	2519493,48 2519533,89 2519512,37 2519507,53 2519511,50 2519473,80 2519493,48 2519497,53 2519527,85 2519516,43 2519486,92 2519497,53 2519465,35 2519465,76 2519482,65 2519489,40 2519503,67 2519504,86 2519506,36 2519487,85 2519465,35
29:22:012010:3У43	662699,61 662724,76 662757,17 662750,73 662748,02 662741,90 662713,58 662710,32 662685,88 662693,97 662699,61	2519494,95 2519500,37 2519509,57 2519531,93 2519541,31 2519562,66 2519556,18 2519555,32 2519549,07 2519517,00 2519494,95
29:22:012010:3У44	662735,85 662722,78 662669,77 662645,38 662658,41 662672,78 662674,81 662718,44 662705,15 662735,85 662707,42 662705,35 662692,48 662694,55 662707,42	2519771,55 2519821,12 2519806,97 2519800,18 2519754,22 2519702,94 2519703,49 2519714,66 2519763,28 2519771,55 2519743,04 2519751,05 2519747,67 2519739,66 2519743,04
29:22:012010:3У45	663030,13 662998,59 663011,68 663039,56 663032,95 663030,13 663030,48 663006,12 663017,17 663030,61 663035,37 663030,48	2519767,44 2519759,94 2519699,72 2519706,45 2519755,61 2519767,44 2519755,06 2519750,10 2519711,27 2519714,70 2519731,83 2519755,06
29:22:012010:3У46	663001,16 662992,19 662989,39 662957,22 662968,39 663001,16	2519704,52 2519739,37 2519743,39 2519735,18 2519696,04 2519704,52
29:22:012010:3У47	662944,42 662943,37 662945,02 662940,98 662941,82 662932,93 662891,11 662907,63 662920,56 662919,78 662925,32 662944,42	2519736,32 2519740,39 2519746,22 2519759,98 2519760,23 2519791,23 2519778,45 2519722,64 2519726,38 2519729,87 2519731,49 2519736,32
29:22:012010:3У48	662984,98 662988,21 662977,24 662983,12 662978,27 662982,43 662979,10 662933,12 662927,67 662950,96 662949,96 662918,64 662928,02 662954,11 662984,98 662988,31 662988,23 662979,41 662981,26 662984,84 662988,04 662988,31 662987,01 662984,78 662984,58 662984,06 662987,01	2519852,00 2519910,08 2519906,83 2519883,22 2519881,89 2519868,77 2519861,32 2519848,32 2519867,57 2519874,18 2519877,44 2519868,52 2519836,10 2519843,37 2519852,00 2519910,99 2519935,92 2519933,39 2519932,89 2519928,57 2519913,97 2519910,99 2519747,64 2519813,56 2519779,28 2519779,14 2519747,64
29:22:012010:3У49	662988,20 663033,50 663045,20 663045,27 663017,98 663022,11 663033,38 663005,54 662903,51 662836,57 662839,52 662845,65 662850,48 662852,00 662852,84 662854,75 662856,41 662858,06 662871,75 662877,64 662890,97 662894,50 662988,20 662906,02 662902,44 662893,36 662897,05 662906,02	2519941,66 2519956,04 2519973,34 2519978,51 2520075,61 2520087,88 2520115,87 2520131,72 2520078,78 2520048,98 2520037,96 2520014,11 2519992,95 2519987,15 2519983,97 2519976,74 2519977,12 2519970,56 2519974,80 2519966,53 2519916,66 2519917,57 2519941,66 2519952,96 2519969,40 2519967,40 2519951,05 2519952,96

Проектируемый земельный участок, обозначение	Система координат МСК-29	
	Координаты	
	X	Y
29:22:012010:3У51	663030,13 662998,59 663011,68 663039,56 663032,95 663030,13	2519767,44 2519759,94 2519699,72 2519706,45 2519755,61 2519767,44
29:22:012010:3У52	662792,85 662791,20 662806,19 662821,18 662829,29 662833,86 662893,34 662881,76 662868,02 662865,70 662850,12 662839,90 662834,43 662899,60 662905,67 662920,23 662890,58 662903,82 662981,89 662981,82 662974,17 662954,84 662946,23 662884,39 662835,22 662792,85	2519634,37 2519630,51 2519580,06 2519529,62 2519502,35 2519499,40 2519516,31 2519556,57 2519552,55 2519560,08 2519555,63 2519589,64 2519607,95 2519626,26 2519627,97 2519575,68 2519567,20 2519519,32 2519539,66 2519544,68 2519572,47 2519642,67 2519673,98 2519657,98 2519645,08 2519634,37
29:22:012010:3У53	662816,12 662807,98 662799,48 662758,04 662748,02 662750,73 662765,68 662816,12	2519494,24 2519523,49 2519554,64 2519543,62 2519541,31 2519531,93 2519480,11 2519494,24
29:22:012010:3У54	662765,68 662757,17 662750,73 662693,97 662699,61 662706,48 662712,52 662765,68	2519480,11 2519509,57 2519531,93 2519517,00 2519494,95 2519467,52 2519465,52 2519480,11
29:22:012010:3У55	662799,48 662793,00 662776,43 662748,69 662727,59 662758,04 662799,48	2519554,64 2519576,97 2519634,34 2519626,33 2519620,22 2519543,62 2519554,64
29:22:012010:3У56	662750,73 662748,02 662758,04 662727,59 662698,83 662671,31 662685,88 662693,97 662750,73	2519531,93 2519541,31 2519543,62 2519620,22 2519611,91 2519603,97 2519549,07 2519517,00 2519531,93
29:22:012010:3У57	662770,11 662761,36 662748,62 662735,85 662722,78 662713,41 662660,01 662611,51 662609,41 662618,52 662631,09 662646,46 662660,73 662669,96 662696,75 662742,78 662770,11	2519641,72 2519671,64 2519722,94 2519771,55 2519821,12 2519856,63 2519841,94 2519828,66 2519825,32 2519792,14 2519746,63 2519695,58 2519646,77 2519614,17 2519621,32 2519633,53 2519641,72
29:22:012010:3У58	662997,57 662983,34 662905,29 662903,52 662905,09 662890,50 662889,29 662889,12 662883,53 662816,49 662823,76 662850,09 662928,35 662997,57	2519493,48 2519533,89 2519512,37 2519507,53 2519500,52 2519497,70 2519503,67 2519504,86 2519506,36 2519487,85 2519465,35 2519465,76 2519473,98 2519493,48
29:22:012010:3У59	663032,75 663010,11 663003,22 662955,15 662962,05 662981,70 663032,75	2519601,23 2519669,54 2519693,57 2519679,77 2519655,74 2519587,74 2519601,23
29:22:012010:3У60	662987,01 662984,78 662984,98 662988,21 662988,31 662988,23 662979,41 662930,55 662906,01 662918,64 662928,02 662938,91 662947,52 662955,74 662987,01	2519747,64 2519813,56 2519852,00 2519910,08 2519910,99 2519935,92 2519933,39 2519920,17 2519913,16 2519868,52 2519836,10 2519800,69 2519769,38 2519739,53 2519747,64
29:22:012010:3У61	662740,69 662912,39 662890,97 662877,64 662871,75 662858,06 662856,41 662854,75 662852,84 662825,41 662851,01 662790,05 662784,97 662769,04 662723,87 662740,69 662830,49 662833,73 662840,58 662837,32 662830,49 662743,24 662699,55 662722,27 662767,31 662743,24	2519796,54 2519844,58 2519916,66 2519966,53 2519974,80 2519970,56 2519977,12 2519976,74 2519976,74 2519983,97 2519977,03 2519882,76 2519813,24 2519814,37 2519867,07 2519855,15 2519796,54 2519976,61 2519964,90 2519967,02 2519978,73 2519976,61 2519952,53 2519940,41 2519860,93 2519872,81 2519952,53

ПРИЛОЖЕНИЕ № 2
к распоряжению Главы
городского округа
«Город Архангельск»
от 18 октября 2024 г. № 5538р

«Таблица № 7. Вид разрешенного использования образуемых земельных участков»

Table with 2 columns: 'Проектируемый земельный участок, обозначение' and 'Проектный вид разрешенного использования'. Rows list various land parcels with their intended uses such as residential, commercial, and public administration.

ПРИЛОЖЕНИЕ № 3
к распоряжению Главы
городского округа
«Город Архангельск»
от 18 октября 2024 г. № 5538р

**АДМИНИСТРАЦИЯ ГОРОДСКОГО ОКРУГА
«ГОРОД АРХАНГЕЛЬСК»**

РАСПОРЯЖЕНИЕ

от 21 октября 2024 г. № 5578р

Об изъятии земельного участка и жилых помещений

В соответствии с Земельным кодексом Российской Федерации, Жилищным кодексом Российской Федерации, на основании распоряжения заместителя Главы городского округа «Город Архангельск» от 1 февраля 2022 года № 543р «О признании дома № 21 по ул. Приморской в г. Архангельске аварийным и подлежащим сносу»:

- 1. Изъять для муниципальных нужд земельный участок площадью 650 кв. м (кадастровый номер 29:22:022216:11), расположенный в Соломбальском территориальном округе г. Архангельска по ул. Приморской, д. 21.
- 2. Изъять для муниципальных нужд жилые помещения, расположенные в Соломбальском территориальном округе г. Архангельска по ул. Приморской, д. 21:
 - квартиру № 1 (кадастровый номер 29:22:022216:171) общей площадью 47,7 кв. м;
 - квартиру № 2 (кадастровый номер 29:22:060703:1018) общей площадью 63,7 кв. м;
 - 1/5 доли в праве общей долевой собственности на квартиру № 4 (кадастровый номер 29:22:022216:190) общей площадью 48 кв. м;
 - 1/5 доли в праве общей долевой собственности на квартиру № 4 (кадастровый номер 29:22:022216:190) общей площадью 48 кв. м;
 - 1/5 доли в праве общей долевой собственности на квартиру № 4 (кадастровый номер 29:22:022216:190) общей площадью 48 кв. м;
 - 1/5 доли в праве общей долевой собственности на квартиру № 4 (кадастровый номер 29:22:022216:190) общей площадью 48 кв. м;
 - 1/5 доли в праве общей долевой собственности на квартиру № 5 (кадастровый номер 29:22:060703:1024) общей площадью 64,3 кв. м;
 - 1/2 доли в праве общей долевой собственности на квартиру № 5 (кадастровый номер 29:22:060703:1024) общей площадью 64,3 кв. м;
 - квартиру № 8 (кадастровый номер 29:22:060703:1021) общей площадью 63,4 кв. м;
 - квартиру № 11 (кадастровый номер 29:22:060703:1027) общей площадью 63,4 кв. м;
 - квартиру № 12 (кадастровый номер 29:22:022216:191) общей площадью 46 кв. м.
- 3. Опубликовать распоряжение в газете «Архангельск – Город воинской славы» и на официальном информационном интернет-портале городского округа «Город Архангельск».

**Глава городского округа
«Город Архангельск»**

Д.А. Морев

**АДМИНИСТРАЦИЯ ГОРОДСКОГО ОКРУГА
«ГОРОД АРХАНГЕЛЬСК»**

РАСПОРЯЖЕНИЕ

от 21 октября 2024 г. № 5579р

Об изъятии земельного участка и жилых помещений

В соответствии с Земельным кодексом Российской Федерации, Жилищным кодексом Российской Федерации, на основании распоряжения заместителя Главы городского округа «Город Архангельск» от 12 августа 2022 года № 4803р «О признании дома по адресу: Российская Федерация, Архангельская область, городской округ «Город Архангельск», город Архангельск, улица Физкультурников, дом 42, корпус 2 аварийным и подлежащим сносу»:

- 1. Изъять для муниципальных нужд земельный участок площадью 1 178 кв. м (кадастровый номер 29:22:021008:332), расположенный в Соломбальском территориальном округе г. Архангельска по ул. Физкультурников, д. 42, корп. 2.
- 2. Изъять для муниципальных нужд жилые помещения, расположенные в Соломбальском территориальном округе г. Архангельска по ул. Физкультурников, д. 42, корп. 2:
 - квартиру № 2 (кадастровый номер 29:22:021008:77) общей площадью 56,6 кв. м;
 - квартиру № 3 (кадастровый номер 29:22:021008:82) общей площадью 70,4 кв. м;
 - 1/7 доли в праве общей долевой собственности на квартиру № 5 (кадастровый номер 29:22:021008:78) общей площадью 57,2 кв. м;
 - 1/7 доли в праве общей долевой собственности на квартиру № 5 (кадастровый номер 29:22:021008:78) общей площадью 57,2 кв. м;
 - 1/7 доли в праве общей долевой собственности на квартиру № 5 (кадастровый номер 29:22:021008:78) общей площадью 57,2 кв. м;
 - 4/7 доли в праве общей долевой собственности на квартиру № 5 (кадастровый номер 29:22:021008:78) общей площадью 57,2 кв. м;
 - 1/4 доли в праве общей долевой собственности на квартиру № 6 (кадастровый номер 29:22:021008:76) общей площадью 72,2 кв. м;
 - 1/4 доли в праве общей долевой собственности на квартиру № 6 (кадастровый номер 29:22:021008:76) общей площадью 72,2 кв. м;
 - 1/4 доли в праве общей долевой собственности на квартиру № 6 (кадастровый номер 29:22:021008:76) общей площадью 72,2 кв. м;
 - 1/4 доли в праве общей долевой собственности на квартиру № 6 (кадастровый номер 29:22:021008:76) общей площадью 72,2 кв. м;
 - квартиру № 7 (кадастровый номер 29:22:021008:80) общей площадью 57,7 кв. м.
- 3. Опубликовать распоряжение в газете «Архангельск – Город воинской славы» и на официальном информационном интернет-портале городского округа «Город Архангельск».

**Глава городского округа
«Город Архангельск»**

Д.А. Морев

**АДМИНИСТРАЦИЯ ГОРОДСКОГО ОКРУГА
«ГОРОД АРХАНГЕЛЬСК»**

ПОСТАНОВЛЕНИЕ

от 22 октября 2024 г. № 1698


Об утверждении карты-планов территории, подготовленных в результате выполнения комплексных кадастровых работ

В соответствии со статьей 42.10 Федерального закона от 24 июля 2007 года № 221-ФЗ «О кадастровой деятельности», распоряжением Администрации городского округа «Город Архангельск» от 25 апреля 2024 года № 2160р «О создании согласительной комиссии по согласованию местоположения границ земельных участков при выполнении комплексных кадастровых работ на территории городского округа «Город Архангельск», с учетом протоколов заседания согласительной комиссии от 5 сентября 2024 года № 1, от 11 октября 2024 года № 2 по вопросу согласования местоположения границ земельных участков, расположенных в границах кадастровых кварталов с учетными номерами: 29:22:012601, 29:22:031012, 29:22:021010, 29:22:012306, при выполнении комплексных кадастровых работ в соответствии с муниципальным контрактом от 10 апреля 2024 года № 30 Администрация городского округа «Город Архангельск» постановляет:

- 1. Утвердить карты-планы территории, подготовленные в результате выполнения комплексных кадастровых работ в отношении кадастровых кварталов: 29:22:012601, 29:22:031012, 29:22:021010, 29:22:012306.
- 2. Опубликовать постановление в газете «Архангельск – Город воинской славы» и на официальном информационном интернет-портале городского округа «Город Архангельск».
- 3. Контроль за исполнением постановления возложить на директора департамента муниципального имущества Администрации городского округа «Город Архангельск» Белову М.С.

**Глава городского округа
«Город Архангельск»**

Д.А. Морев



КАРТА-ПЛАН ТЕРРИТОРИИ. 1. Сведения о территории выполнения комплексных кадастровых работ: 2. Основания выполнения комплексных кадастровых работ: 3. Дата окончания кадастровых работ: 4. Сведения о законченных комплексных кадастровых работ:

6. Перечень документов, использованных при подготовке карты-плана территории. Таблица с 8 столбцами: № п/п, Вид, Дата, Номер, Наименование, Иные сведения.

7. Пояснения к карте-плану территории. Таблица с 6 столбцами: № п/п, Вид, Дата, Номер, Наименование, Иные сведения.

1. Карто-план территории подготовлен кадастровым инженером Чурбановым Андреем Игоревичем (СНИЛС 123-159-053 23, регистрационный номер 130353), являющийся членом СПО КИ Ассоциация "Гильдия кадастровых инженеров" (гильдийный регистрационный номер кадастрового инженера в реестре членов СПО КИ № 2427). Сведения о СПО КИ Ассоциация "Гильдия кадастровых инженеров" содержится в государственном реестре СПО КИ (функциональный номер реестровой записи от 31.10.2016 №011).

7. Пояснения к карте-плану территории. Сведения о состоянии кадастровых объектов, содержащиеся в Едином государственном реестре недвижимости (ЕГРН), ОКС и кадастровые номера: 29-22-012306-1, 29-22-012306-2, 29-22-012306-3, 29-22-012306-4, 29-22-012306-5, 29-22-012306-6, 29-22-012306-7, 29-22-012306-8, 29-22-012306-9, 29-22-012306-10, 29-22-012306-11, 29-22-012306-12, 29-22-012306-13, 29-22-012306-14, 29-22-012306-15, 29-22-012306-16, 29-22-012306-18, 29-22-012306-19, 29-22-012306-20, 29-22-012306-21, 29-22-012306-22, 29-22-012306-23, 29-22-012306-24, 29-22-012306-25, 29-22-012306-26, 29-22-012306-27, 29-22-012306-28, 29-22-012306-29, 29-22-012306-30, 29-22-012306-31, 29-22-012306-32, 29-22-012306-33, 29-22-012306-34, 29-22-012306-35, 29-22-012306-36, 29-22-012306-37, 29-22-012306-38, 29-22-012306-39, 29-22-012306-40, 29-22-012306-41, 29-22-012306-42, 29-22-012306-43, 29-22-012306-44, 29-22-012306-45, 29-22-012306-46, 29-22-012306-47, 29-22-012306-48, 29-22-012306-49, 29-22-012306-50, 29-22-012306-51, 29-22-012306-52, 29-22-012306-53, 29-22-012306-54, 29-22-012306-55, 29-22-012306-56, 29-22-012306-57, 29-22-012306-58, 29-22-012306-59, 29-22-012306-60.

7. Пояснения к карте-плану территории. Таблица с 8 столбцами: № п/п, Вид, Дата, Номер, Наименование, Иные сведения.

8. Сведения об уточняемых земельных участках. Таблица с 8 столбцами: Обозначение части границ, Горизонтальное продолжение (S, м), Описание прохода части границ, Сведения о согласовании местоположения границ (согласовано/спорно).

2. Сведения о частях границ уточняемого земельного участка с кадастровым номером 29-22-012306-1: Таблица с 5 столбцами: Обозначение части границ, Горизонтальное продолжение (S, м), Описание прохода части границ, Сведения о согласовании местоположения границ (согласовано/спорно).

3. Сведения о характеристиках уточняемого земельного участка с кадастровым номером 29-22-012306-1: Таблица с 3 столбцами: № п/п, Наименование характеристик земельного участка, Значение характеристик.

Сведения об уточняемых земельных участках. Таблица с 8 столбцами: Обозначение земельных участков, Координаты, Метод определения координат, Формулы, применяемые для расчета средней квадратической погрешности.

2. Сведения о частях границ уточняемого земельного участка с кадастровым номером 29-22-012306-2: Таблица с 5 столбцами: Обозначение части границ, Горизонтальное продолжение (S, м), Описание прохода части границ, Сведения о согласовании местоположения границ (согласовано/спорно).

3. Сведения о характеристиках уточняемого земельного участка с кадастровым номером 29-22-012306-2: Таблица с 3 столбцами: № п/п, Наименование характеристик земельного участка, Значение характеристик.

3. Сведения о характеристиках уточняемого земельного участка с кадастровым номером 29-22-012306-2: Таблица с 3 столбцами: № п/п, Наименование характеристик земельного участка, Значение характеристик.

Сведения об уточняемых земельных участках. Таблица с 8 столбцами: Обозначение земельных участков, Координаты, Метод определения координат, Формулы, применяемые для расчета средней квадратической погрешности.

2. Сведения о частях границ уточняемого земельного участка с кадастровым номером 29-22-012306-3: Таблица с 5 столбцами: Обозначение части границ, Горизонтальное продолжение (S, м), Описание прохода части границ, Сведения о согласовании местоположения границ (согласовано/спорно).

2. Сведения о частях границ уточняемого земельного участка с кадастровым номером 29:22:0123063:

3. Сведения о характеристиках уточняемого земельного участка с кадастровым номером 29:22:0123063:

4. Пояснения к сведениям об уточняемом земельном участке с кадастровым номером 29:22:0123063:

Сведения об уточняемых земельных участках

1. Сведения о характеристиках точек границы уточняемого земельного участка с кадастровым номером 29:22:0123064:

2. Сведения о частях границ уточняемого земельного участка с кадастровым номером 29:22:0123064:

3. Сведения о характеристиках уточняемого земельного участка с кадастровым номером 29:22:0123064:

4. Пояснения к сведениям об уточняемом земельном участке с кадастровым номером 29:22:0123064:

Сведения об образуемых земельных участках

1. Сведения о характеристиках точек границ образуемых земельных участков

2. Сведения о частях границ образуемых земельных участков

3. Сведения о характеристиках образуемого земельного участка

4. Пояснения к сведениям об образуемом земельном участке

Сведения об образуемых земельных участках

1. Сведения о характеристиках точек границ образуемых земельных участков

2. Сведения о частях границ образуемых земельных участков

3. Сведения о характеристиках образуемого земельного участка

3. Сведения о характеристиках образуемого земельного участка

4. Пояснения к сведениям об образуемом земельном участке

Сведения об образуемых земельных участках

1. Сведения о характеристиках точек границ образуемых земельных участков

2. Сведения о частях границ образуемых земельных участков

3. Сведения о характеристиках образуемого земельного участка

3. Сведения о характеристиках образуемого земельного участка

3. Сведения о характеристиках образуемого земельного участка: :ЗУ115: Таблица с 2 столбцами: № п/п, Наименование характеристики земельного участка, Значение характеристики.

Сведения об образуемых земельных участках :ЗУ116:

1. Сведения о характерных точках границ образуемых земельных участков :ЗУ116: Система координат МСК-29, зона 2

Table with columns: Обозначение характерных точек границ, Координаты, м (X, Y), Метод определения координат, Формулы, примененные для расчета средней квадратической погрешности, Описание закреплённых точек.

2. Сведения о частях границ образуемых земельных участков: :ЗУ116:

Table with columns: Обозначение части границы, Горизонтальное проложение (S), м, Описание проложения части границы, Сведения о согласовании местоположения границ.

3. Сведения о характеристиках образуемого земельного участка: :ЗУ116:

Table with 3 columns: № п/п, Наименование характеристики земельного участка, Значение характеристики. Includes address, category, area, and cadastral data.

3. Сведения о характеристиках образуемого земельного участка: :ЗУ116:

Table with 3 columns: № п/п, Наименование характеристики земельного участка, Значение характеристики. Includes area and other characteristics.

Сведения об образуемых земельных участках :ЗУ117:

1. Сведения о характерных точках границ образуемых земельных участков :ЗУ117: Система координат МСК-29, зона 2

Table with columns: Обозначение характерных точек границ, Координаты, м (X, Y), Метод определения координат, Формулы, примененные для расчета средней квадратической погрешности.

2. Сведения о частях границ образуемых земельных участков: :ЗУ117:

Table with columns: Обозначение части границы, Горизонтальное проложение (S), м, Описание проложения части границы, Сведения о согласовании местоположения границ.

3. Сведения о характеристиках образуемого земельного участка: :ЗУ117:

Table with 3 columns: № п/п, Наименование характеристики земельного участка, Значение характеристики. Includes address, category, area, and cadastral data.

3. Сведения о характеристиках образуемого земельного участка: :ЗУ117:

Table with 3 columns: № п/п, Наименование характеристики земельного участка, Значение характеристики. Includes area and other characteristics.

Сведения об образуемых земельных участках :ЗУ118:

1. Сведения о характерных точках границ образуемых земельных участков :ЗУ118: Система координат МСК-29, зона 2

Table with columns: Обозначение точек границ, Координаты, м (X, Y), Метод определения координат, Формулы, примененные для расчета средней квадратической погрешности.

2. Сведения о частях границ образуемых земельных участков: :ЗУ118:

Table with columns: Обозначение части границы, Горизонтальное проложение (S), м, Описание проложения части границы, Сведения о согласовании местоположения границ.

3. Сведения о характеристиках образуемого земельного участка: :ЗУ118:

Table with 3 columns: № п/п, Наименование характеристики земельного участка, Значение характеристики.

Table with 3 columns: № п/п, Наименование характеристики земельного участка, Значение характеристики. Includes address, category, area, and cadastral data.

3. Сведения о характеристиках образуемого земельного участка: :ЗУ118:

Table with 3 columns: № п/п, Наименование характеристики земельного участка, Значение характеристики. Includes area and other characteristics.

Сведения об образуемых земельных участках :ЗУ119:

1. Сведения о характерных точках границ образуемых земельных участков :ЗУ119: Система координат МСК-29, зона 2

Table with columns: Обозначение характерных точек границ, Координаты, м (X, Y), Метод определения координат, Формулы, примененные для расчета средней квадратической погрешности.

2. Сведения о частях границ образуемых земельных участков: :ЗУ119:

Table with columns: Обозначение части границы, Горизонтальное проложение (S), м, Описание проложения части границы, Сведения о согласовании местоположения границ.

3. Сведения о характеристиках образуемого земельного участка: :ЗУ119:

Table with 3 columns: № п/п, Наименование характеристики земельного участка, Значение характеристики. Includes address, category, area, and cadastral data.

3. Сведения о характеристиках образуемого земельного участка: :ЗУ127:
Таблица с 3 столбцами: № п/п, Наименование характеристики земельного участка, Значение характеристики.

Сведения об образуемых земельных участках :ЗУ128:
Таблица с 6 столбцами: Обозначение характеристик точек границ, Координаты, Метод определения координат, Формулы, примененные для расчета средней квадратической погрешности, Описание записей или точек.

2. Сведения о частях границ образуемых земельных участков: :ЗУ128:
Таблица с 5 столбцами: Обозначение части границ, Горизонтальное проложение, Описание проложения части границ, Сведения о согласовании местоположения границ.

3. Сведения о характеристиках образуемого земельного участка: :ЗУ128:
Таблица с 3 столбцами: № п/п, Наименование характеристики земельного участка, Значение характеристики.

3. Сведения о характеристиках образуемого земельного участка: :ЗУ128:
Таблица с 3 столбцами: № п/п, Наименование характеристики земельного участка, Значение характеристики.

Сведения об образуемых земельных участках :ЗУ129:
Таблица с 6 столбцами: Обозначение характеристик точек границ, Координаты, Метод определения координат, Формулы, примененные для расчета средней квадратической погрешности, Описание записей или точек.

2. Сведения о частях границ образуемых земельных участков: :ЗУ129:
Таблица с 5 столбцами: Обозначение части границ, Горизонтальное проложение, Описание проложения части границ, Сведения о согласовании местоположения границ.

3. Сведения о характеристиках образуемого земельного участка: :ЗУ129:
Таблица с 3 столбцами: № п/п, Наименование характеристики земельного участка, Значение характеристики.

3. Сведения о характеристиках образуемого земельного участка: :ЗУ129:
Таблица с 3 столбцами: № п/п, Наименование характеристики земельного участка, Значение характеристики.

Сведения об образуемых земельных участках :ЗУ130:
Таблица с 6 столбцами: Обозначение характеристик точек границ, Координаты, Метод определения координат, Формулы, примененные для расчета средней квадратической погрешности, Описание записей или точек.

2. Сведения о частях границ образуемых земельных участков: :ЗУ130:
Таблица с 5 столбцами: Обозначение части границ, Горизонтальное проложение, Описание проложения части границ, Сведения о согласовании местоположения границ.

3. Сведения о характеристиках образуемого земельного участка: :ЗУ130:
Таблица с 3 столбцами: № п/п, Наименование характеристики земельного участка, Значение характеристики.

3. Сведения о характеристиках образуемого земельного участка: :ЗУ130:
Таблица с 3 столбцами: № п/п, Наименование характеристики земельного участка, Значение характеристики.

Сведения об образуемых земельных участках :ЗУ131:
Таблица с 6 столбцами: Обозначение характеристик точек границ, Координаты, Метод определения координат, Формулы, примененные для расчета средней квадратической погрешности, Описание записей или точек.

2. Сведения о частях границ образуемых земельных участков: :ЗУ131:
Таблица с 5 столбцами: Обозначение части границ, Горизонтальное проложение, Описание проложения части границ, Сведения о согласовании местоположения границ.

3. Сведения о характеристиках образуемого земельного участка: :ЗУ131:
Таблица с 3 столбцами: № п/п, Наименование характеристики земельного участка, Значение характеристики.

3. Сведения о характеристиках образуемого земельного участка: :ЗУ161:
Таблица с 11 строками и 3 столбцами: № п/п, Наименование характеристики земельного участка, Значение характеристики.

3. Сведения о характеристиках образуемого земельного участка: :ЗУ161:
Таблица с 14 строками и 3 столбцами: № п/п, Наименование характеристики земельного участка, Значение характеристики.

Сведения об образуемых земельных участках
1. Сведения о характеристиках точек границ образуемых земельных участков: :ЗУ162:
Таблица с 6 столбцами: Обозначение характеристик точек границ, Координаты, Метод определения координат, Формулы, примененные для расчета средней квадратической погрешности, Описание закрепления точек.

1. Сведения о характеристиках точек границ образуемых земельных участков: :ЗУ162:
Таблица с 6 столбцами: Обозначение характеристик точек границ, Координаты, Метод определения координат, Формулы, примененные для расчета средней квадратической погрешности, Описание закрепления точек.

1. Сведения о характеристиках точек границ образуемых земельных участков: :ЗУ162:
Таблица с 6 столбцами: Обозначение характеристик точек границ, Координаты, Метод определения координат, Формулы, примененные для расчета средней квадратической погрешности, Описание закрепления точек.

1. Сведения о характеристиках точек границ образуемых земельных участках: :ЗУ162:
Таблица с 6 столбцами: Обозначение характеристик точек границ, Координаты, Метод определения координат, Формулы, примененные для расчета средней квадратической погрешности, Описание закрепления точек.

1. Сведения о характеристиках точек границ образуемых земельных участках: :ЗУ162:
Таблица с 6 столбцами: Обозначение характеристик точек границ, Координаты, Метод определения координат, Формулы, примененные для расчета средней квадратической погрешности, Описание закрепления точек.

1. Сведения о характеристиках точек границ образуемых земельных участках: :ЗУ162:
Таблица с 6 столбцами: Обозначение характеристик точек границ, Координаты, Метод определения координат, Формулы, примененные для расчета средней квадратической погрешности, Описание закрепления точек.

2. Сведения о частях границ образуемых земельных участков: :ЗУ162:
Таблица с 5 столбцами: Обозначение части границ, Горизонтальное положение (S), м, Описание проложения части границ, Сведения о согласовании местоположения границ.

3. Сведения о характеристиках образуемого земельного участка: :ЗУ162:
Таблица с 3 столбцами: № п/п, Наименование характеристики земельного участка, Значение характеристики.

Сведения об образуемых земельных участках. Таблица с 6 столбцами: Обозначение, Координаты, Метод, Формулы, Описание. Содержит данные для участков n53У, n58У, n63У, n65У, n67У, n69У, n87У, n74У.

1. Сведения о характеристиках границ образуемых земельных участков. Таблица с 6 столбцами: Обозначение, Координаты, Метод, Формулы, Описание. Содержит данные для участков n72У, n70У, n54У, n53У.

2. Сведения о частях границ образуемых земельных участков. Таблица с 5 столбцами: Обозначение, Горизонтальное приращение, Описание, Сведения, Согласовано. Содержит данные для участков n53У, n58У, n63У, n65У, n67У, n69У, n87У, n74У, n72У, n70У, n54У, n53У.

3. Сведения о характеристиках образуемого земельного участка. Таблица с 3 столбцами: № п/п, Наименование, Значение. Содержит данные для адреса земельного участка.

Описание местоположения зданий, сооружений, объектов незавершенного строительства на земельном участке. Таблица с 9 столбцами: Обозначение, Содержится в Едином государственном реестре недвижимости, Определены в ходе выполнения кадастровых работ, Метод, Формулы, Описание. Содержит данные для объектов n1О, n2О, n3О, n4О, n5О, n6О, n7О, n8О, n9О.

1. Сведения о характеристиках границ образуемых земельных участков. Таблица с 6 столбцами: Обозначение, Координаты, Метод, Формулы, Описание. Содержит данные для объектов n10О, n11О, n12О, n13О, n14О, n1О.

2. Сведения о характеристиках объекта недвижимости с кадастровым номером: 29:22:012306:9. Таблица с 3 столбцами: № п/п, Наименование, Значение. Содержит данные о виде объекта, адресе здания, сведениях о местоположении, дополнительных сведениях.

Описание местоположения зданий, сооружений, объектов незавершенного строительства на земельном участке. Таблица с 9 столбцами: Обозначение, Содержится в Едином государственном реестре недвижимости, Определены в ходе выполнения кадастровых работ, Метод, Формулы, Описание. Содержит данные для объектов n1О, n2О, n3О, n4О, n5О, n6О, n7О, n8О, n9О.

1. Сведения о характеристиках границ образуемых земельных участков. Таблица с 9 столбцами: Обозначение, Содержится в Едином государственном реестре недвижимости, Определены в ходе выполнения кадастровых работ, Метод, Формулы, Описание. Содержит данные для объектов n10О, n11О, n12О, n1О.

2. Сведения о характеристиках объекта недвижимости с кадастровым номером: 29:22:012306:10. Таблица с 3 столбцами: № п/п, Наименование, Значение. Содержит данные о виде объекта, адресе здания, сведениях о местоположении.

Описание местоположения зданий, сооружений, объектов незавершенного строительства на земельном участке. Таблица с 9 столбцами: Обозначение, Содержится в Едином государственном реестре недвижимости, Определены в ходе выполнения кадастровых работ, Метод, Формулы, Описание. Содержит данные для объектов n10О, n12О, n13О, n14О, n15О, n16О, n17О, n18О, n19О.

1. Сведения о характеристиках границ образуемых земельных участков. Таблица с 6 столбцами: Обозначение, Координаты, Метод, Формулы, Описание. Содержит данные для объектов n10О, n11О, n12О, n13О, n14О, n15О, n16О, n17О, n18О, n19О.

Описание местоположения зданий, сооружений, объектов незавершенного строительства на земельном участке. Таблица с 9 столбцами: Обозначение, X, Y, R, X, Y, R, X, Y, R. Содержит данные для объектов n10, n20, n30, n40, n50, n60, n70, n80, n90.

1. Сведения о характеристиках точек контура объекта недвижимости с кадастровым номером: 29-22-012306-19. Таблица с 9 столбцами: Обозначение, X, Y, R, X, Y, R, X, Y, R. Содержит данные для объектов n100, n110, n120, n130, n140, n150, n160, n170, n180, n190.

1. Сведения о характеристиках точек контура объекта недвижимости с кадастровым номером: 29-22-012306-19. Таблица с 9 столбцами: Обозначение, X, Y, R, X, Y, R, X, Y, R. Содержит данные для объектов n200, n210, n220, n230, n240, n250, n260, n270, n280, n290.

1. Сведения о характеристиках точек контура объекта недвижимости с кадастровым номером: 29-22-012306-19. Таблица с 9 столбцами: Обозначение, X, Y, R, X, Y, R, X, Y, R. Содержит данные для объектов n300, n310, n320, n330, n340, n350, n360, n370, n380, n390.

2. Сведения о характеристиках объекта недвижимости с кадастровым номером: 29-22-012306-19. Таблица с 3 столбцами: № п/п, Наименование характеристики, Значение характеристики. Содержит пункты 1-6.

Описание местоположения зданий, сооружений, объектов незавершенного строительства на земельном участке. Таблица с 9 столбцами: Обозначение, X, Y, R, X, Y, R, X, Y, R. Содержит данные для объектов n400, n410, n420, n430, n440, n450, n460, n470, n480, n490.

1. Сведения о характеристиках точек контура объекта недвижимости с кадастровым номером: 29-22-012306-20. Таблица с 9 столбцами: Обозначение, X, Y, R, X, Y, R, X, Y, R. Содержит данные для объектов n100, n110, n120, n130, n140, n150, n160, n170, n180, n190.

1. Сведения о характеристиках точек контура объекта недвижимости с кадастровым номером: 29-22-012306-20. Таблица с 9 столбцами: Обозначение, X, Y, R, X, Y, R, X, Y, R. Содержит данные для объектов n200, n210, n220, n230, n240, n250, n260, n270, n280, n290.

2. Сведения о характеристиках объекта недвижимости с кадастровым номером: 29-22-012306-20. Таблица с 3 столбцами: № п/п, Наименование характеристики, Значение характеристики. Содержит пункты 1-6.

Описание местоположения зданий, сооружений, объектов незавершенного строительства на земельном участке. Таблица с 9 столбцами: Обозначение, X, Y, R, X, Y, R, X, Y, R. Содержит данные для объектов n300, n310, n320, n330, n340, n350, n360, n370, n380, n390.

2. Сведения о характеристиках объекта недвижимости с кадастровым номером: 29-22-012306-20. Таблица с 3 столбцами: № п/п, Наименование характеристики, Значение характеристики. Содержит пункты 1-6.

Описание местоположения зданий, сооружений, объектов незавершенного строительства на земельном участке. Таблица с 9 столбцами: Обозначение, X, Y, R, X, Y, R, X, Y, R. Содержит данные для объектов n400, n410, n420, n430, n440, n450, n460, n470, n480, n490.

1. Сведения о характеристиках точек контура объекта недвижимости с кадастровым номером: 29-22-012306-21. Таблица с 9 столбцами: № п/п, Наименование характеристики, Значение характеристики.

2. Сведения о характеристиках объекта недвижимости с кадастровым номером: 29-22-012306-22. Таблица с 3 столбцами: № п/п, Наименование характеристики, Значение характеристики.

3. Пояснения к сведениям об объекте недвижимости с кадастровым номером 29-22-012306-21. Таблица с 3 столбцами: № п/п, Наименование характеристики, Значение характеристики.

1. Сведения о характеристиках точек контура объекта недвижимости с кадастровым номером: 29-22-012306-21. Таблица с 9 столбцами: № п/п, Наименование характеристики, Значение характеристики.

1. Сведения о характеристиках точек контура объекта недвижимости с кадастровым номером: 29-22-012306-22. Таблица с 9 столбцами: № п/п, Наименование характеристики, Значение характеристики.

Описание местоположения зданий, сооружений, объектов незавершенного строительства на земельном участке. Таблица с 9 столбцами: № п/п, Наименование характеристики, Значение характеристики.

1. Сведения о характеристиках точек контура объекта недвижимости с кадастровым номером: 29-22-012306-21. Таблица с 9 столбцами: № п/п, Наименование характеристики, Значение характеристики.

1. Сведения о характеристиках точек контура объекта недвижимости с кадастровым номером: 29-22-012306-22. Таблица с 9 столбцами: № п/п, Наименование характеристики, Значение характеристики.

1. Сведения о характеристиках точек контура объекта недвижимости с кадастровым номером: 29-22-012306-23. Таблица с 9 столбцами: № п/п, Наименование характеристики, Значение характеристики.

1. Сведения о характеристиках точек контура объекта недвижимости с кадастровым номером: 29:22:012306:23

1. Сведения о характеристиках точек контура объекта недвижимости с кадастровым номером: 29:22:012306:23

2. Сведения о характеристиках объекта недвижимости с кадастровым номером: 29:22:012306:23

Описание местоположения зданий, сооружений, объектов незавершенного строительства на земельном участке

1. Сведения о характеристиках точек контура объекта недвижимости с кадастровым номером: 29:22:012306:24

1. Сведения о характеристиках точек контура объекта недвижимости с кадастровым номером: 29:22:012306:24

1. Сведения о характеристиках точек контура объекта недвижимости с кадастровым номером: 29:22:012306:24

2. Сведения о характеристиках объекта недвижимости с кадастровым номером: 29:22:012306:24

Описание местоположения зданий, сооружений, объектов незавершенного строительства на земельном участке

1. Сведения о характеристиках точек контура объекта недвижимости с кадастровым номером: 29:22:012306:26

1. Сведения о характеристиках точек контура объекта недвижимости с кадастровым номером: 29:22:012306:26

1. Сведения о характеристиках точек контура объекта недвижимости с кадастровым номером: 29-22-012306-26. Таблица с 9 столбцами: № п/п, Вид объекта, Наименование, Значение характеристик.

2. Сведения о характеристиках объекта недвижимости с кадастровым номером: 29-22-012306-26. Таблица с 3 столбцами: № п/п, Наименование, Значение характеристик.

3. Пояснения к сведениям об объекте недвижимости с кадастровым номером 29-22-012306-26:

Таблица с 3 столбцами: № п/п, Наименование, Значение характеристик.

Описание местоположения здания, сооружений, объектов незавершенного строительства на земельном участке

1. Сведения о характеристиках точек контура объекта недвижимости с кадастровым номером: 29-22-012306-27.

Таблица с 9 столбцами: № п/п, Вид объекта, Наименование, Значение характеристик. Содержит данные для точек n10, n20, n30, n40, n50, n60, n70, n80, n90.

1. Сведения о характеристиках точек контура объекта недвижимости с кадастровым номером: 29-22-012306-27.

Таблица с 9 столбцами: № п/п, Вид объекта, Наименование, Значение характеристик. Содержит данные для точек n100, n110, n120, n130, n140, n150, n160, n170, n180, n190.

1. Сведения о характеристиках точек контура объекта недвижимости с кадастровым номером: 29-22-012306-27. Таблица с 9 столбцами: № п/п, Вид объекта, Наименование, Значение характеристик.

2. Сведения о характеристиках объекта недвижимости с кадастровым номером: 29-22-012306-27. Таблица с 3 столбцами: № п/п, Наименование, Значение характеристик.

3. Пояснения к сведениям об объекте недвижимости с кадастровым номером 29-22-012306-27:

Таблица с 3 столбцами: № п/п, Наименование, Значение характеристик.

Описание местоположения здания, сооружений, объектов незавершенного строительства на земельном участке

1. Сведения о характеристиках точек контура объекта недвижимости с кадастровым номером: 29-22-012306-28.

Таблица с 9 столбцами: № п/п, Вид объекта, Наименование, Значение характеристик. Содержит данные для точек n100, n110, n120, n130, n140, n150, n160, n170, n180, n190.

1. Сведения о характеристиках точек контура объекта недвижимости с кадастровым номером: 29-22-012306-28.

Таблица с 9 столбцами: № п/п, Вид объекта, Наименование, Значение характеристик. Содержит данные для точек n200, n210, n220, n230, n240, n250, n260, n270, n280, n290.

1. Сведения о характеристиках точек контура объекта недвижимости с кадастровым номером: 29-22-012306-28. Таблица с 9 столбцами: № п/п, Вид объекта, Наименование, Значение характеристик.

2. Сведения о характеристиках объекта недвижимости с кадастровым номером: 29-22-012306-28. Таблица с 3 столбцами: № п/п, Наименование, Значение характеристик.

3. Пояснения к сведениям об объекте недвижимости с кадастровым номером 29-22-012306-28:

Таблица с 3 столбцами: № п/п, Наименование, Значение характеристик.

Описание местоположения здания, сооружений, объектов незавершенного строительства на земельном участке

1. Сведения о характеристиках точек контура объекта недвижимости с кадастровым номером: 29-22-012306-28.

Таблица с 9 столбцами: № п/п, Вид объекта, Наименование, Значение характеристик. Содержит данные для точек n300, n310, n320, n330, n340, n350, n360, n370, n380, n390.

1. Сведения о характеристиках точек контура объекта недвижимости с кадастровым номером: 29-22-012306-28.

Таблица с 9 столбцами: № п/п, Вид объекта, Наименование, Значение характеристик. Содержит данные для точек n400, n410, n420, n430, n440, n450, n460, n470, n480, n490.

Table with 10 columns: Object name, coordinates (X, Y, R), and formulas for point determination. Title: Описание местоположения зданий, сооружений, объектов незавершенного строительства на земельном участке.

Table with 10 columns: Object name, coordinates (X, Y, R), and formulas for point determination. Title: I. Сведения о характеристиках точек контура объекта недвижимости с кадастровым номером: 29:22:012306:29.

Table with 10 columns: Object name, coordinates (X, Y, R), and formulas for point determination. Title: I. Сведения о характеристиках точек контура объекта недвижимости с кадастровым номером: 29:22:012306:29.

Table with 10 columns: Object name, coordinates (X, Y, R), and formulas for point determination. Title: I. Сведения о характеристиках точек контура объекта недвижимости с кадастровым номером: 29:22:012306:29.

Table with 3 columns: № п/п, Наименование характеристики, Значение характеристики. Title: 2. Сведения о характеристиках объекта недвижимости с кадастровым номером: 29:22:012306:29.

Table with 3 columns: № п/п, Наименование характеристики, Значение характеристики. Title: 2. Сведения о характеристиках объекта недвижимости с кадастровым номером: 29:22:012306:29.

Table with 10 columns: Object name, coordinates (X, Y, R), and formulas for point determination. Title: Описание местоположения зданий, сооружений, объектов незавершенного строительства на земельном участке.

Table with 10 columns: Object name, coordinates (X, Y, R), and formulas for point determination. Title: I. Сведения о характеристиках точек контура объекта недвижимости с кадастровым номером: 29:22:012306:30.

Table with 10 columns: Object name, coordinates (X, Y, R), and formulas for point determination. Title: I. Сведения о характеристиках точек контура объекта недвижимости с кадастровым номером: 29:22:012306:30.

Table with 10 columns: Object name, coordinates (X, Y, R), and formulas for point determination. Title: I. Сведения о характеристиках точек контура объекта недвижимости с кадастровым номером: 29:22:012306:30.

Table with 3 columns: № п/п, Наименование характеристики, Значение характеристики. Title: 2. Сведения о характеристиках объекта недвижимости с кадастровым номером: 29:22:012306:30.

Table with 10 columns: Object name, coordinates (X, Y, R), and formulas for point determination. Title: I. Сведения о характеристиках точек контура объекта недвижимости с кадастровым номером: 29:22:012306:31.

Table with 10 columns: № п/п, Наименование характеристики, Значение характеристики. Includes details on object location and cadastral number 29:22:012306:38.

Table with 10 columns: № п/п, Наименование характеристики, Значение характеристики. Includes details on object location and cadastral number 29:22:012306:38.

Table with 10 columns: № п/п, Наименование характеристики, Значение характеристики. Includes details on object location and cadastral number 29:22:012306:39.

Table with 10 columns: № п/п, Наименование характеристики, Значение характеристики. Includes details on object location and cadastral number 29:22:012306:39.

Table with 10 columns: № п/п, Наименование характеристики, Значение характеристики. Includes details on object location and cadastral number 29:22:012306:40.

Table with 10 columns: № п/п, Наименование характеристики, Значение характеристики. Includes details on object location and cadastral number 29:22:012306:40.

Table with 10 columns: № п/п, Наименование характеристики, Значение характеристики. Includes details on object location and cadastral number 29:22:012306:40.

Table with 10 columns: № п/п, Наименование характеристики, Значение характеристики. Includes details on object location and cadastral number 29:22:012306:41.

Table with 10 columns: № п/п, Наименование характеристики, Значение характеристики. Includes details on object location and cadastral number 29:22:012306:41.

Table with 10 columns: № п/п, Наименование характеристики, Значение характеристики. Includes details on object location and cadastral number 29:22:012306:42.

Table with 10 columns: № п/п, Наименование характеристики, Значение характеристики. Includes details on object location and cadastral number 29:22:012306:42.

Table with 10 columns: № п/п, Наименование характеристики, Значение характеристики. Includes details on object location and cadastral number 29:22:012306:42.

Описание местоположения зданий, сооружений, объектов незавершенного строительства на земельном участке

1. Сведения о характеристиках точек контура объекта недвижимости с кадастровым номером: 29-22-012306-43

Table with 9 columns: X, Y, R for X, Y, R coordinates. Includes formulas for point coordinates and area calculations.

2. Сведения о характеристиках объекта недвижимости с кадастровым номером: 29-22-012306-43

Table with 3 columns: № п/п, Наименование характеристики, Значение характеристики. Lists object details like area, location, and address.

Описание местоположения зданий, сооружений, объектов незавершенного строительства на земельном участке

1. Сведения о характеристиках точек контура объекта недвижимости с кадастровым номером: 29-22-012306-44

Table with 9 columns: X, Y, R for X, Y, R coordinates. Includes formulas for point coordinates and area calculations.

2. Сведения о характеристиках объекта недвижимости с кадастровым номером: 29-22-012306-44

Table with 3 columns: № п/п, Наименование характеристики, Значение характеристики. Lists object details like area, location, and address.

Описание местоположения зданий, сооружений, объектов незавершенного строительства на земельном участке

1. Сведения о характеристиках точек контура объекта недвижимости с кадастровым номером: 29-22-012306-51

Table with 9 columns: X, Y, R for X, Y, R coordinates. Includes formulas for point coordinates and area calculations.

2. Сведения о характеристиках объекта недвижимости с кадастровым номером: 29-22-012306-51

Table with 3 columns: № п/п, Наименование характеристики, Значение характеристики. Lists object details like area, location, and address.

2. Сведения о характеристиках объекта недвижимости с кадастровым номером: 29-22-012306-51

Table with 3 columns: № п/п, Наименование характеристики, Значение характеристики. Lists object details like area, location, and address.

Описание местоположения зданий, сооружений, объектов незавершенного строительства на земельном участке

1. Сведения о характеристиках точек контура объекта недвижимости с кадастровым номером: 29-22-012306-52

Table with 9 columns: X, Y, R for X, Y, R coordinates. Includes formulas for point coordinates and area calculations.

1. Сведения о характеристиках точек контура объекта недвижимости с кадастровым номером: 29-22-012306-52

Table with 9 columns: X, Y, R for X, Y, R coordinates. Includes formulas for point coordinates and area calculations.

2. Сведения о характеристиках объекта недвижимости с кадастровым номером: 29-22-012306-52

Table with 3 columns: № п/п, Наименование характеристики, Значение характеристики. Lists object details like area, location, and address.

1. Сведения о характеристиках точек контура объекта недвижимости с кадастровым номером: 29-22-012306-52

Table with 9 columns: X, Y, R for X, Y, R coordinates. Includes formulas for point coordinates and area calculations.

2. Сведения о характеристиках объекта недвижимости с кадастровым номером: 29-22-012306-52

Table with 3 columns: № п/п, Наименование характеристики, Значение характеристики. Lists object details like area, location, and address.

Описание местоположения зданий, сооружений, объектов незавершенного строительства на земельном участке. Таблица с 9 столбцами: координаты (X, Y, R) и формулы для расчета средних значений.

1. Сведения о характеристиках точек контура объекта недвижимости с кадастровым номером: 29:22:012306:53. Таблица с 9 столбцами: координаты (X, Y, R) и формулы для расчета средних значений.

2. Сведения о характеристиках объекта недвижимости с кадастровым номером: 29:22:012306:53. Таблица с 3 столбцами: № п/п, Наименование характеристики, Значение характеристики.

Описание местоположения зданий, сооружений, объектов незавершенного строительства на земельном участке. Таблица с 9 столбцами: координаты (X, Y, R) и формулы для расчета средних значений.

1. Сведения о характеристиках точек контура объекта недвижимости с кадастровым номером: 29:22:012306:54. Таблица с 9 столбцами: координаты (X, Y, R) и формулы для расчета средних значений.

1. Сведения о характеристиках точек контура объекта недвижимости с кадастровым номером: 29:22:012306:54. Таблица с 9 столбцами: координаты (X, Y, R) и формулы для расчета средних значений.

1. Сведения о характеристиках точек контура объекта недвижимости с кадастровым номером: 29:22:012306:54. Таблица с 9 столбцами: координаты (X, Y, R) и формулы для расчета средних значений.

1. Сведения о характеристиках точек контура объекта недвижимости с кадастровым номером: 29:22:012306:54. Таблица с 9 столбцами: координаты (X, Y, R) и формулы для расчета средних значений.

Описание местоположения зданий, сооружений, объектов незавершенного строительства на земельном участке. Таблица с 9 столбцами: координаты (X, Y, R) и формулы для расчета средних значений.

1. Сведения о характеристиках точек контура объекта недвижимости с кадастровым номером: 29:22:012306:55. Таблица с 9 столбцами: координаты (X, Y, R) и формулы для расчета средних значений.

2. Сведения о характеристиках объекта недвижимости с кадастровым номером: 29:22:012306:55. Таблица с 3 столбцами: № п/п, Наименование характеристики, Значение характеристики.

Описание местоположения зданий, сооружений, объектов незавершенного строительства на земельном участке. Таблица с 9 столбцами: координаты (X, Y, R) и формулы для расчета средних значений.

Выписка из государственного адресного реестра об адресе объекта адресации. Лист № 1. Дата: 12.04.2024. № ГВ 240412-1108380. Адрес: Российская Федерация, Архангельская область, г. Архангельск.

Лист № 2. Элемент планировочной структуры: Улица Кокошная. Земельный участок: Дом 8, Корпус 1. Дата внесения записи: 09.09.2023.

Лист № 3. Предупреждение (изменения, аннулирования) сведений об адресе объекта адресации. Количество предупреждений: 3. По записи: 1. Уникальный регистрационный номер: 33ce7360-ae9b-4e5c-8dde-38d03c665065.

Лист № 4. Земельный участок: Дом 8, Корпус 1. Помещение в пределах здания (строения), сооружение: 1. Машино-место: 2. Дата внесения записи: 13.02.2020.

Лист № 5. Городской округ: г. Архангельск. Внутригородская территория города федерального значения. Адрес: ул. Кокошная, д. 8, корп. 1.

Лист № 6. Дополнительные сведения: Кадастровый номер: 29:22:012306:56. Почтовый индекс: 163023. Код ОКТМО: 11701000001.

Лист № 7. Элемент улично-дорожной сети: Улица Кокошная. Земельный участок: Дом 8, Корпус 1. Помещение в пределах здания (строения), сооружение: 1. Машино-место: 2. Дата внесения записи: 25.11.2022.

Лист № 1. Сведения об адресе объекта адресации. Уникальный регистрационный номер: b4fbc7-4972-4004-b8a7-a10ca6097103. Дата внесения записи: 09.09.2023.

Лист № 2. Элемент планировочной структуры: Улица Кокошная. Земельный участок: Дом 12, Корпус 2. Помещение в пределах здания (строения), сооружение: 1. Машино-место: 2. Дата внесения записи: 09.09.2023.

Table with 4 columns: Лист №, 3, Всего листов, 7. Section 2: Предыдущие (измененные, аннулированные) сведения об адресе объекта адресации. Includes registration number, date of last update, and address details.

Table with 4 columns: Лист №, 4, Всего листов, 7. Section 2.1: По записи. Includes registration number, date of last update, and address details for a specific record.

Table with 4 columns: Лист №, 5, Всего листов, 7. Section 2.2: По записи. Includes registration number, date of last update, and address details for another specific record.

Table with 4 columns: Лист №, 6, Всего листов, 7. Section 2.2.6: Дополнительные сведения. Includes cadastral number, postal index, and other identifiers.

Table with 4 columns: Лист №, 7, Всего листов, 7. Section 2.3: По записи. Includes registration number, date of last update, and address details for a third specific record.

Table with 4 columns: Лист №, 1, Всего листов, 7. Section 3: Сведения об органе, изготовившем вклейку из государственного адресного реестра. Includes name of the Federal Tax Service branch.

Table with 4 columns: Лист №, 2, Всего листов, 7. Section 1.4: Элемент планировочной структуры. Includes details about the plot, building, and site location.

Table with 4 columns: Лист №, 3, Всего листов, 7. Section 1.5: Запись в государственном адресном реестре сделана на основании. Includes registration date and address details.

Table with 4 columns: Лист №, 4, Всего листов, 7. Section 1.6: Дата внесения записи в государственный адресный реестр. Includes registration date and address details.

Table with 4 columns: Лист №, 5, Всего листов, 7. Content includes: Городской округ: город Архангельск; Внутригородская территория города федерального значения; Городское поселение; Сельское поселение; Внутригородский район городского округа; Населенный пункт: город Архангельск; Элемент планировочной структуры; Элемент улично-дорожной сети: улица Колхозная; Земельный участок: дом 8; Здание (строение), сооружение; Помещение в пределах здания (сооружения); Помещение в пределах квартиры; Машинно-место; 2.2.5 Запись в государственном адресном реестре сделана на основании: Дата внесения записи в государственный адресный реестр: 12.10.2022

Table with 4 columns: Лист №, 6, Всего листов, 7. Content includes: 2.2.6 Дополнительные сведения: Кадастровый номер объекта недвижимости: 29:22:012306:13; Почтовый индекс: 163023; Код ОКТМО: 11701000001; Иные сведения.

Table with 4 columns: Лист №, 3, Всего листов, 7. Content includes: 2.3 По записи: 2.3.1 Уникальный регистрационный номер адреса объекта адресации в государственном адресном реестре: 6097000-6004-4сч8-9540-491f2835514; 2.3.2 Дата последнего обновления записи в государственном адресном реестре: 09.09.2023 11:13:27; 2.3.3 Характер сведений государственного адресного реестра (статус записи об объекте): Изменен; 2.3.4 Адрес объекта адресации: Страна: Российская Федерация; Субъект Российской Федерации: Архангельская область; Федеральная территория; Муниципальный район; Муниципальный округ; Городской округ: город Архангельск; Внутригородская территория города федерального значения; Городское поселение; Сельское поселение; Внутригородский район городского округа; Населенный пункт: город Архангельск; Элемент планировочной структуры.

Table with 4 columns: Лист №, 7, Всего листов, 7. Content includes: Элемент улично-дорожной сети: улица Колхозная; Земельный участок: дом 8; Здание (строение), сооружение; Помещение в пределах здания (сооружения); Помещение в пределах квартиры; Машинно-место; 2.3.5 Запись в государственном адресном реестре сделана на основании: Дата внесения записи в государственный адресный реестр: 25.11.2022; 2.3.6 Дополнительные сведения: Кадастровый номер объекта недвижимости: 29:22:012306:13; Почтовый индекс: 163023; Код ОКТМО: 11701000001; Иные сведения.

Table with 4 columns: Лист №, 7, Всего листов, 7. Content includes: 3. Сведения об органе, изготовившем выписку из государственного адресного реестра: 3.1 Наименование территориального органа Федеральной налоговой службы: МЕЖРЕГИОНАЛЬНАЯ ИНСПЕКЦИЯ ФЕДЕРАЛЬНОЙ НАЛОГОВОЙ СЛУЖБЫ ПО ЦЕНТРАЛИЗОВАННОЙ ОБРАБОТКЕ ДАННЫХ.

Table with 4 columns: Лист №, 1, Всего листов, 7. Content includes: 12.04.2024; № РВ-240412-1108348; Заявление/сооружение (объект адресации); 1. Сведения об адресе объекта адресации: 1.1 Уникальный регистрационный номер адреса объекта адресации в государственном адресном реестре: 8c7ac6b0-f115-450f-b995-1414558ac27a; 1.2 Дата последнего обновления записи в государственном адресном реестре: 09.09.2023; 1.3 Характер сведений государственного адресного реестра (статус записи об объекте): -; 1.4 Адрес объекта адресации: Страна: Российская Федерация; Субъект Российской Федерации: Архангельская область; Федеральная территория; Муниципальный район; Муниципальный округ; Городской округ: город Архангельск; Внутригородская территория города федерального значения; Городское поселение; Сельское поселение; Внутригородский район городского округа; Населенный пункт: Город Архангельск.

Table with 4 columns: Лист №, 2, Всего листов, 7. Content includes: 1.4 Элемент планировочной структуры; Элемент улично-дорожной сети: Улица Сосновка; Земельный участок: дом 12; Здание (строение), сооружение; Помещение в пределах здания (сооружения); Помещение в пределах квартиры; Машинно-место; 1.5 Запись в государственном адресном реестре сделана на основании: Дата внесения записи в государственный адресный реестр: 09.09.2023; 1.6 Дополнительные сведения: Кадастровый номер объекта недвижимости: 29:22:012306:40; Почтовый индекс: 163023; Код ОКТМО: 11701000001; Иные сведения.

Table with 4 columns: Лист №, 3, Всего листов, 7. Content includes: 2. Предыдущие (измененные, аннулированные) сведения об адресе объекта адресации: Количество предыдущих записей в государственном адресном реестре по адресу объекта адресации: 3; 2.1 По записи: 2.1.1 Уникальный регистрационный номер адреса объекта адресации в государственном адресном реестре: 8c7ac6b0-f115-450f-b995-1414558ac27a; 2.1.2 Дата последнего обновления записи в государственном адресном реестре: 09.09.2023 11:13:27; 2.1.3 Характер сведений государственного адресного реестра (статус записи об объекте): Изменен; 2.1.4 Адрес объекта адресации: Страна: Российская Федерация; Субъект Российской Федерации: Архангельская область; Федеральная территория; Муниципальный район; Муниципальный округ; Городской округ: город Архангельск; Внутригородская территория города федерального значения; Городское поселение; Сельское поселение; Внутригородский район городского округа; Населенный пункт: город Архангельск; Элемент планировочной структуры: улица Сосновка; Элемент улично-дорожной сети: улица Сосновка.

Table with 4 columns: Лист №, 4, Всего листов, 7. Content includes: Земельный участок: дом 12; Здание (строение), сооружение; Помещение в пределах здания (сооружения); Помещение в пределах квартиры; Машинно-место; 2.1.5 Запись в государственном адресном реестре сделана на основании: Дата внесения записи в государственный адресный реестр: 13.02.2020; 2.1.6 Дополнительные сведения: Кадастровый номер объекта недвижимости: 163023; Почтовый индекс: 11701000001; Иные сведения; 2.2 По записи: 2.2.1 Уникальный регистрационный номер адреса объекта адресации в государственном адресном реестре: 8c7ac6b0-f115-450f-b995-1414558ac27a; 2.2.2 Дата последнего обновления записи в государственном адресном реестре: 09.09.2023 11:13:27; 2.2.3 Характер сведений государственного адресного реестра (статус записи об объекте): Изменен; 2.2.4 Адрес объекта адресации: Страна: Российская Федерация; Субъект Российской Федерации: Архангельская область; Федеральная территория; Муниципальный район; Муниципальный округ.

Table with 4 columns: Лист №, 5, Всего листов, 7. Content includes: Городской округ: город Архангельск; Внутригородская территория города федерального значения; Городское поселение; Сельское поселение; Внутригородский район городского округа; Населенный пункт: город Архангельск; Элемент планировочной структуры; Элемент улично-дорожной сети: улица Сосновка; Земельный участок: дом 12; Здание (строение), сооружение; Помещение в пределах здания (сооружения); Помещение в пределах квартиры; Машинно-место; 2.2.5 Запись в государственном адресном реестре сделана на основании: Дата внесения записи в государственный адресный реестр: 12.10.2022.

Table with 4 columns: Лист №, 6, Всего листов, 7. Content includes: 2.2.6 Дополнительные сведения: Кадастровый номер объекта недвижимости: 29:22:012306:40; Почтовый индекс: 163023; Код ОКТМО: 11701000001; Иные сведения; 2.3 По записи: 2.3.1 Уникальный регистрационный номер адреса объекта адресации в государственном адресном реестре: 8c7ac6b0-f115-450f-b995-1414558ac27a; 2.3.2 Дата последнего обновления записи в государственном адресном реестре: 09.09.2023 11:13:27; 2.3.3 Характер сведений государственного адресного реестра (статус записи об объекте): Изменен; 2.3.4 Адрес объекта адресации: Страна: Российская Федерация; Субъект Российской Федерации: Архангельская область; Федеральная территория; Муниципальный район; Муниципальный округ; Городской округ: город Архангельск; Внутригородская территория города федерального значения; Городское поселение; Сельское поселение; Внутригородский район городского округа; Населенный пункт: город Архангельск; Элемент планировочной структуры.

Table with 2 columns: Лист № 7, Всего листов: 7. Contains address details for 'Улицы' and 'Сосновка'.

Table with 2 columns: Лист № 3, Всего листов: 7. Contains registration details and address information.

Table with 2 columns: Лист № 1, Всего листов: 7. Contains registration details and address information.

Table with 2 columns: Лист № 2, Всего листов: 7. Contains registration details and address information.

Table with 2 columns: Лист № 2, Всего листов: 7. Contains registration details and address information.

Table with 2 columns: Лист № 3, Всего листов: 7. Contains registration details and address information.

Table with 2 columns: Лист № 4, Всего листов: 7. Contains registration details and address information.

Table with 2 columns: Лист № 5, Всего листов: 7. Contains registration details and address information.

Table with 2 columns: Лист № 6, Всего листов: 7. Contains registration details and address information.

Table with 2 columns: Лист № 7, Всего листов: 7. Contains registration details and address information.

Table with 2 columns: Лист № 7, Всего листов: 7. Contains registration details and address information.

Table with 4 columns: Лист №, 2, Всего листов, 9. Contains sections 1.4, 1.5, 1.6 with details on cadastral data and address registration.

Table with 4 columns: Лист №, 5, Всего листов, 9. Contains sections 2.2.5, 2.2.6 with details on cadastral data and address registration.

Table with 4 columns: Лист №, 8, Всего листов, 9. Contains sections 2.4.5, 2.4.6 with details on cadastral data and address registration.

Table with 4 columns: Лист №, 3, Всего листов, 9. Contains section 2.1 with details on address registration and cadastral data.

Table with 4 columns: Лист №, 6, Всего листов, 9. Contains section 2.2 with details on address registration and cadastral data.

Table with 4 columns: Лист №, 9, Всего листов, 9. Contains section 2.4 with details on address registration and cadastral data.

Table with 4 columns: Лист №, 4, Всего листов, 9. Contains section 2.2 with details on address registration and cadastral data.

Table with 4 columns: Лист №, 7, Всего листов, 9. Contains section 2.3 with details on address registration and cadastral data.

Table with 4 columns: Лист №, 1, Всего листов, 9. Contains section 3.1 with details on address registration and cadastral data.

Table with 4 columns: Лист №, 1, Всего листов, 9. Contains section 3.1 with details on address registration and cadastral data.

Table with 4 columns: Лист №, 2, Всего листов, 9. Contains data for 1.4 and 1.5 sections regarding address registration and cadastral information.

2. Предуведомление (изменения, аннулирование) сведений об адресе объекта адресации:

Table with 4 columns: Лист №, 3, Всего листов, 9. Contains section 2.1 and 2.1.1-2.1.4 regarding address change notification.

Table with 4 columns: Лист №, 4, Всего листов, 9. Contains section 2.1.5 and 2.1.6 regarding address registration.

Table with 4 columns: Лист №, 2, Всего листов, 9. Contains section 2.2 and 2.2.1-2.2.4 regarding address change notification.

Table with 4 columns: Лист №, 5, Всего листов, 9. Contains data for 2.2.5 and 2.2.6 sections regarding address registration.

Table with 4 columns: Лист №, 6, Всего листов, 9. Contains section 2.2.6 and 2.3-2.3.4 regarding address change notification.

Table with 4 columns: Лист №, 7, Всего листов, 9. Contains section 2.3.5 and 2.3.6 regarding address registration.

Table with 4 columns: Лист №, 4, Всего листов, 9. Contains section 2.4 and 2.4.1-2.4.4 regarding address change notification.

Table with 4 columns: Лист №, 8, Всего листов, 9. Contains data for 2.4.5 and 2.4.6 sections regarding address registration.

Table with 4 columns: Лист №, 9, Всего листов, 9. Contains section 2.4.5 and 2.4.6 regarding address registration.

3. Сведения об органе, изготовившем выписку из государственного адресного реестра

Table with 4 columns: Лист №, 1, Всего листов, 7. Contains section 3.1 regarding the issuing authority.

Table with 4 columns: Лист №, 1, Всего листов, 7. Contains section 3.1 regarding the issuing authority.

1. Сведения об адресе объекта адресации:

Table with 4 columns: Лист №, 1, Всего листов, 7. Contains sections 1.1-1.4 regarding address details.

Table with 4 columns: Лист №, 2, Всего листов: 7. Rows include: 1.4 Элемент планировочной структуры, Элемент улично-дорожной сети, Земельный участок, Здание (строение), сооружение, Помещение в пределах здания (сооружения), Помещение в пределах квартиры, Машинное место, 1.5 Запись в государственном адресном реестре сделана на основании, 1.6 Дата внесения записи в государственный адресный реестр, Дополнительные сведения: Кадастровый номер объекта недвижимости, Почтовый индекс, Код по ОКТМО, Иные сведения.

2. Премудные (измененные, аннулированные) сведения об адресе объекта адресации: Таблица с 4 столбцами: Лист №, 3, Всего листов: 7. 2.1 По записи: 2.1.1 Уникальный регистрационный номер адреса объекта адресации в государственном адресном реестре, 2.1.2 Дата последнего обновления записи в государственном адресном реестре, 2.1.3 Характер сведений государственного адресного реестра (статус записи об объекте), 2.1.4 Адрес объекта адресации: Страна, Субъект Российской Федерации, Федеральная территория, Муниципальный район, Муниципальный округ, Городской округ, Внутригородская территория города федерального значения, Городское поселение, Сельское поселение, Внутригородской район городского округа, Поселенный пункт, Элемент планировочной структуры, Элемент улично-дорожной сети.

Table with 4 columns: Лист №, 4, Всего листов: 7. 2.2 По записи: 2.2.1 Уникальный регистрационный номер адреса объекта адресации в государственном адресном реестре, 2.2.2 Дата последнего обновления записи в государственном адресном реестре, 2.2.3 Характер сведений государственного адресного реестра (статус записи об объекте), 2.2.4 Адрес объекта адресации: Страна, Субъект Российской Федерации, Федеральная территория, Муниципальный район, Муниципальный округ. 2.2.5 Запись в государственном адресном реестре сделана на основании, 2.2.6 Дополнительные сведения: Кадастровый номер объекта недвижимости, Почтовый индекс, Код по ОКТМО, Иные сведения.

Table with 4 columns: Лист №, 5, Всего листов: 7. 2.2.5 Запись в государственном адресном реестре сделана на основании, 2.2.6 Дополнительные сведения: Кадастровый номер объекта недвижимости, Почтовый индекс, Код по ОКТМО, Иные сведения.

Table with 4 columns: Лист №, 6, Всего листов: 7. 2.3 По записи: 2.3.1 Уникальный регистрационный номер адреса объекта адресации в государственном адресном реестре, 2.3.2 Дата последнего обновления записи в государственном адресном реестре, 2.3.3 Характер сведений государственного адресного реестра (статус записи об объекте), 2.3.4 Адрес объекта адресации: Страна, Субъект Российской Федерации, Федеральная территория, Муниципальный район, Муниципальный округ, Городской округ, Внутригородская территория города федерального значения, Городское поселение, Сельское поселение, Внутригородской район городского округа, Поселенный пункт, Элемент планировочной структуры.

Table with 4 columns: Лист №, 7, Всего листов: 7. 2.3.5 Запись в государственном адресном реестре сделана на основании, 2.3.6 Дополнительные сведения: Кадастровый номер объекта недвижимости, Почтовый индекс, Код по ОКТМО, Иные сведения. 3. Сведения об органе, изготовившем выписку из государственного адресного реестра: 3.1 Наименование территориального органа Федеральной налоговой службы: МЕЖРЕГИОНАЛЬНАЯ ИНСПЕКЦИЯ ФЕДЕРАЛЬНОЙ НАЛОГОВОЙ СЛУЖБЫ ПО ЦЕНТРАЛИЗОВАННОЙ ОБРАБОТКЕ ДАННЫХ.

ВЫПИСКА из государственного адресного реестра об адресе объекта адресации. Table with 4 columns: Лист №, 1, Всего листов: 9. 1. Сведения об адресе объекта адресации: 1.1 Уникальный регистрационный номер адреса объекта адресации в государственном адресном реестре, 1.2 Дата последнего обновления записи в государственном адресном реестре, 1.3 Характер сведений государственного адресного реестра (статус записи об объекте), 1.4 Адрес объекта адресации: Страна, Субъект Российской Федерации, Федеральная территория, Муниципальный район, Муниципальный округ, Городской округ, Внутригородская территория города федерального значения, Городское поселение, Сельское поселение, Внутригородской район городского округа, Поселенный пункт.

Table with 4 columns: Лист №, 2, Всего листов: 9. 1.4 Элемент планировочной структуры, Элемент улично-дорожной сети, Земельный участок, Здание (строение), сооружение, Помещение в пределах здания (сооружения), Помещение в пределах квартиры, Машинное место, 1.5 Запись в государственном адресном реестре сделана на основании, 1.6 Дополнительные сведения: Кадастровый номер объекта недвижимости, Почтовый индекс, Код по ОКТМО, Иные сведения.

Table with 4 columns: Лист №, 3, Всего листов: 9. 2. Премудные (измененные, аннулированные) сведения об адресе объекта адресации: Таблица с 4 столбцами: Лист №, 3, Всего листов: 9. 2.1 По записи: 2.1.1 Уникальный регистрационный номер адреса объекта адресации в государственном адресном реестре, 2.1.2 Дата последнего обновления записи в государственном адресном реестре, 2.1.3 Характер сведений государственного адресного реестра (статус записи об объекте), 2.1.4 Адрес объекта адресации: Страна, Субъект Российской Федерации, Федеральная территория, Муниципальный район, Муниципальный округ, Городской округ, Внутригородская территория города федерального значения, Городское поселение, Сельское поселение, Внутригородской район городского округа, Поселенный пункт, Элемент планировочной структуры, Элемент улично-дорожной сети.

Лист № 4 Всего листов: 9
Земельный участок
Элемент улично-дорожной сети
Земельный участок
Здание (строение), сооружение
Помещение в пределах здания (сооружения)
Помещение в пределах квартиры
Машинно-место
2.1.5 Запись в государственном адресном реестре сделана на основании:
2.1.6 Дата внесения записи в государственный адресный реестр: 13.02.2020
Дополнительные сведения:
Кадстровый номер объекта недвижимости: 16.3023
Почтовый индекс: 11701000001
Код ОКТМО: 11701000001
Иные сведения:

2.2 По записи: 2
2.2.1 Уникальный регистрационный номер адреса объекта адресации в государственном адресном реестре: 5e155f5f-ec6e-46d5-a3c2-50c0fccc099
2.2.2 Дата последнего обновления записи в государственном адресном реестре: 09.09.2023 11:13:27
2.2.3 Характер сведений государственного адресного реестра (статус записи об объекте): Изменен
2.2.4 Адрес объекта адресации:
Страна: Российская Федерация
Субъект Российской Федерации: Архангельская область
Федеральная территория:
Муниципальный район:
Муниципальный округ:

Лист № 5 Всего листов: 9
Городской округ: город Архангельск
Внутригородская территория города федерального значения
Городское поселение
Сельское поселение
Внутригородской район городского округа
Населенный пункт: город Архангельск
Элемент планировочной структуры
Элемент улично-дорожной сети: улица Провозная
Земельный участок: дом 19
Здание (строение), сооружение
Помещение в пределах здания (сооружения)
Помещение в пределах квартиры
Машинно-место
2.2.5 Запись в государственном адресном реестре сделана на основании:
Дата внесения записи в государственный адресный реестр: 12.10.2022
Лист № 6 Всего листов: 9
2.2.6 Дополнительные сведения:
Кадстровый номер объекта недвижимости: 29-22-012306-52
Почтовый индекс: 163023
Код ОКТМО: 11701000001
Иные сведения:

2.3 По записи: 3
2.3.1 Уникальный регистрационный номер адреса объекта адресации в государственном адресном реестре: 5e155f5f-ec6e-46d5-a3c2-50c0fccc099
2.3.2 Дата последнего обновления записи в государственном адресном реестре: 09.09.2023 11:13:27
2.3.3 Характер сведений государственного адресного реестра (статус записи об объекте): Изменен
2.3.4 Адрес объекта адресации:
Страна: Российская Федерация
Субъект Российской Федерации: Архангельская область
Федеральная территория:
Муниципальный район:
Муниципальный округ:
Городской округ: город Архангельск
Внутригородская территория города федерального значения
Городское поселение
Сельское поселение
Внутригородской район городского округа
Населенный пункт: город Архангельск
Элемент планировочной структуры:

Лист № 7 Всего листов: 9
Элемент улично-дорожной сети: улица Провозная
Земельный участок
Здание (строение), сооружение
Помещение в пределах здания (сооружения)
Помещение в пределах квартиры
Машинно-место
2.3.5 Запись в государственном адресном реестре сделана на основании:

2.3.6 Дата внесения записи в государственный адресный реестр: 25.11.2022
Дополнительные сведения:
Кадстровый номер объекта недвижимости: 29-22-012306-52
Почтовый индекс: 163023
Код ОКТМО: 11701000001
Иные сведения:

2.4 По записи: 4
2.4.1 Уникальный регистрационный номер адреса объекта адресации в государственном адресном реестре: 5e155f5f-ec6e-46d5-a3c2-50c0fccc099
2.4.2 Дата последнего обновления записи в государственном адресном реестре: 09.09.2023 11:13:27
2.4.3 Характер сведений государственного адресного реестра (статус записи об объекте): Изменен
2.4.4 Адрес объекта адресации:
Страна: Российская Федерация
Субъект Российской Федерации: Архангельская область
Федеральная территория:
Муниципальный район:

Лист № 8 Всего листов: 9
Муниципальный округ
Городской округ: город Архангельск
Внутригородская территория города федерального значения
Городское поселение
Сельское поселение
Внутригородской район городского округа
Населенный пункт: город Архангельск
Элемент планировочной структуры
Элемент улично-дорожной сети: улица Провозная
Земельный участок: дом 19
Здание (строение), сооружение
Помещение в пределах здания (сооружения)
Помещение в пределах квартиры
Машинно-место

Лист № 9 Всего листов: 9
2.4.5 Запись в государственном адресном реестре сделана на основании:
Дата внесения записи в государственный адресный реестр: 11.06.2023
2.4.6 Дополнительные сведения:
Кадстровый номер объекта недвижимости: 29-22-012306-52
Почтовый индекс: 163023
Код ОКТМО: 11701000001
Иные сведения:

3. Сведения об органе, изготовившем выписку из государственного адресного реестра
3.1 Наименование территориального органа Федеральной налоговой службы: МЕЖРЕГИОНАЛЬНАЯ ИНСПЕКЦИЯ ФЕДЕРАЛЬНОЙ НАЛОГОВОЙ СЛУЖБЫ ПО ЦЕНТРАЛИЗОВАННОЙ ОБРАБОТКЕ ДАННЫХ

ВЫПИСКА из государственного адресного реестра об адресе объекта адресации

Лист № 1 Всего листов: 7
12.04.2024 № РЧ-240412-1108346
Здание/сооружение (код объекта адресации)
1. Сведения об адресе объекта адресации:
1.1 Уникальный регистрационный номер адреса объекта адресации в государственном адресном реестре: 4e08e87d-6974-43ad-83c3-3e1d499531e44
1.2 Дата последнего обновления записи в государственном адресном реестре: 09.09.2023
1.3 Характер сведений государственного адресного реестра (статус записи об объекте):
1.4 Адрес объекта адресации:
Страна: Российская Федерация
Субъект Российской Федерации: Архангельская область
Федеральная территория:
Муниципальный район:
Муниципальный округ:
Городской округ: город Архангельск
Внутригородская территория города федерального значения
Городское поселение
Сельское поселение
Внутригородской район городского округа
Населенный пункт: Город Архангельск

Лист № 2 Всего листов: 7
1.4 Элемент планировочной структуры
Элемент улично-дорожной сети: Улица Сосновка
Земельный участок: дом 11
Здание (строение), сооружение: корпус 1
Помещение в пределах здания (сооружения)
Помещение в пределах квартиры
Машинно-место
1.5 Запись в государственном адресном реестре сделана на основании:
Дата внесения записи в государственный адресный реестр: 09.09.2023
1.6 Дополнительные сведения:
Кадстровый номер объекта недвижимости: 29-22-012306-39
Почтовый индекс: 163023
Код ОКТМО: 11701000001
Иные сведения:

Лист № 3 Всего листов: 7
2. Предуведомление (по желанию, аннулированное) сведения об адресе объекта адресации:
Количество преданных в иной государственный адресный реестр по адресу объекта адресации: 3
2.1 По записи: 1
2.1.1 Уникальный регистрационный номер адреса объекта адресации в государственном адресном реестре: 4e08e87d-6974-43ad-83c3-3e1d499531e44
2.1.2 Дата последнего обновления записи в государственном адресном реестре: 09.09.2023 11:13:27
2.1.3 Характер сведений государственного адресного реестра (статус записи об объекте): Изменен
2.1.4 Адрес объекта адресации:
Страна: Российская Федерация
Субъект Российской Федерации: Архангельская область
Федеральная территория:
Муниципальный район:
Муниципальный округ:
Городской округ: город Архангельск
Внутригородская территория города федерального значения
Городское поселение
Сельское поселение
Внутригородской район городского округа
Населенный пункт: город Архангельск
Элемент планировочной структуры
Элемент улично-дорожной сети: улица Сосновка

Лист № 4 Всего листов: 7. Земельный участок, Здание (строение), сооружение, Помещение в пределах здания (сооружения), Помещение в пределах квартиры, Машино-место. 2.1.5 Запись в государственном адресном реестре сделана на основании...

Лист № 5 Всего листов: 7. Городской округ, Внутригородская территория города федерального значения, Городское поселение, Сельское поселение, Внутригородский район городского округа, Населенный пункт, Элемент планировочной структуры, Элемент улично-дорожной сети, Земельный участок, Здание (строение), сооружение, Помещение в пределах здания (сооружения), Помещение в пределах квартиры, Машино-место. 2.2.5 Запись в государственном адресном реестре сделана на основании...

Лист № 6 Всего листов: 7. 2.2.6 Дополнительные сведения: Кадастровый номер объекта недвижимости, Почтовый индекс, Код ОКТМО, Иные сведения. 2.3 По запросу, 2.3.1 Уникальный регистрационный номер адреса объекта адресации в государственном адресном реестре, 2.3.2 Дата последнего обновления записи в государственном адресном реестре, 2.3.3 Характер сведений государственного адресного реестра (статус записи об объекте), 2.3.4 Адрес объекта адресации: Страна, Субъект Российской Федерации, Федеральная территория, Муниципальный район, Муниципальный округ, Городской округ, Внутригородская территория города федерального значения, Городское поселение, Сельское поселение, Внутригородский район городского округа, Населенный пункт, Элемент планировочной структуры.

Лист № 7 Всего листов: 7. Элемент улично-дорожной сети, Земельный участок, Здание (строение), сооружение, Помещение в пределах здания (сооружения), Помещение в пределах квартиры, Машино-место. 2.3.5 Запись в государственном адресном реестре сделана на основании... 2.3.6 Дополнительные сведения: Кадастровый номер объекта недвижимости, Почтовый индекс, Код ОКТМО, Иные сведения.

3. Сведения об органе, изготовившем выписку из государственного адресного реестра. 3.1 Наименование территориального органа Федеральной налоговой службы МЕЖРЕГИОНАЛЬНАЯ ИНСПЕКЦИЯ ФЕДЕРАЛЬНОЙ НАЛОГОВОЙ СЛУЖБЫ ПО ЦЕНТРАЛИЗОВАННОЙ ОБРАБОТКЕ ДАННЫХ.

Выписка из государственного адресного реестра об адресе объекта адресации. Лист № 1 Всего листов: 9. 12.04.2024 № FV-240412-1108316

Лист № 2 Всего листов: 9. 1.4 Элемент планировочной структуры, Элемент улично-дорожной сети, Земельный участок, Здание (строение), сооружение, Помещение в пределах здания (сооружения), Помещение в пределах квартиры, Машино-место. 1.5 Запись в государственном адресном реестре сделана на основании... Саратовский отделений почтовой связи Архангельского почтамта 10.02.2011 №29-35-78-9/16. 1.6 Дополнительные сведения: Кадастровый номер объекта недвижимости, Почтовый индекс, Код ОКТМО, Иные сведения.

Лист № 2 Всего листов: 9. 1.4 Элемент планировочной структуры, Элемент улично-дорожной сети, Земельный участок, Здание (строение), сооружение, Помещение в пределах здания (сооружения), Помещение в пределах квартиры, Машино-место. 1.5 Запись в государственном адресном реестре сделана на основании... Саратовский отделений почтовой связи Архангельского почтамта 10.02.2011 №29-35-78-9/16. 1.6 Дополнительные сведения: Кадастровый номер объекта недвижимости, Почтовый индекс, Код ОКТМО, Иные сведения.

Лист № 3 Всего листов: 9. 2. Присутствие (отсутствие, отсутствующее) сведений об адресе объекта адресации: Количество предыдущих записей государственного адресного реестра по адресу объекта адресации. 2.1 По запросу, 2.1.1 Уникальный регистрационный номер адреса объекта адресации в государственном адресном реестре, 2.1.2 Дата последнего обновления записи в государственном адресном реестре, 2.1.3 Характер сведений государственного адресного реестра (статус записи об объекте), 2.1.4 Адрес объекта адресации: Страна, Субъект Российской Федерации, Федеральная территория, Муниципальный район, Муниципальный округ, Городской округ, Внутригородская территория города федерального значения, Городское поселение, Сельское поселение, Внутригородский район городского округа, Населенный пункт, Элемент планировочной структуры, Элемент улично-дорожной сети.

Лист № 4 Всего листов: 9. Земельный участок, Здание (строение), сооружение, Помещение в пределах здания (сооружения), Помещение в пределах квартиры, Машино-место. 2.1.5 Запись в государственном адресном реестре сделана на основании... 2.1.6 Дополнительные сведения: Кадастровый номер объекта недвижимости, Почтовый индекс, Код ОКТМО, Иные сведения. 2.2 По запросу, 2.2.1 Уникальный регистрационный номер адреса объекта адресации в государственном адресном реестре, 2.2.2 Дата последнего обновления записи в государственном адресном реестре, 2.2.3 Характер сведений государственного адресного реестра (статус записи об объекте), 2.2.4 Адрес объекта адресации: Страна, Субъект Российской Федерации, Федеральная территория, Муниципальный район, Муниципальный округ, Городской округ, Внутригородская территория города федерального значения, Городское поселение, Сельское поселение, Внутригородский район городского округа, Населенный пункт, Элемент планировочной структуры.

Лист № 5 Всего листов: 9. Городской округ, Внутригородская территория города федерального значения, Городское поселение, Сельское поселение, Внутригородский район городского округа, Населенный пункт, Элемент планировочной структуры, Элемент улично-дорожной сети, Земельный участок, Здание (строение), сооружение, Помещение в пределах здания (сооружения), Помещение в пределах квартиры, Машино-место. 2.2.5 Запись в государственном адресном реестре сделана на основании... 2.2.6 Дополнительные сведения: Кадастровый номер объекта недвижимости, Почтовый индекс, Код ОКТМО, Иные сведения.

Лист №	6	Всего листов:	9
2.2.6. Дополнительные сведения:			
Кадастровый номер объекта недвижимости	29:22:012306:33		
Почтовый индекс	163023		
Код ОКТМО	11701000001		
Иные сведения			

Лист №	7	Всего листов:	9
2.3. По записи			
2.3.1. Уникальный регистрационный номер адреса объекта адресации в государственном адресном реестре			
82573964-eb48-48cd-9cb1-f2441b066e99			
2.3.2. Дата последнего обновления записи в государственном адресном реестре			
09.09.2023 11:13:27			
2.3.3. Характер сведений государственного адресного реестра (статус записи об объекте)			
Изменен			
2.3.4. Адрес объекта адресации:			
Страна	Российская Федерация		
Субъект Российской Федерации	Архангельская область		
Федеральная территория			
Муниципальный район			
Муниципальный округ			
Городской округ	город Архангельск		
Внутригородская территория города федерального значения			
Городское поселение			
Сельское поселение			
Внутригородской район городского округа			
Поселенный пункт	город	Архангельск	
Элемент планировочной структуры			

Лист №	7	Всего листов:	9
Элемент улично-дорожной сети			
		улица	Колхозная
Земельный участок			
		дом	36
Здание (строение), сооружение			
Помещение в пределах здания (сооружения)			
Помещение в пределах квартиры			
Машинно-место			

Лист №	8	Всего листов:	9
2.3.5. Запись в государственном адресном реестре сделана на основании			
Дата внесения записи в государственный адресный реестр			
25.11.2022			
2.3.6. Дополнительные сведения:			
Кадастровый номер объекта недвижимости	29:22:012306:33		
Почтовый индекс	163023		
Код ОКТМО	11701000001		
Иные сведения			

Лист №	8	Всего листов:	9
2.4. По записи			
2.4.1. Уникальный регистрационный номер адреса объекта адресации в государственном адресном реестре			
82573964-eb48-48cd-9cb1-f2441b066e99			
2.4.2. Дата последнего обновления записи в государственном адресном реестре			
09.09.2023 11:13:27			
2.4.3. Характер сведений государственного адресного реестра (статус записи об объекте)			
Изменен			
2.4.4. Адрес объекта адресации:			
Страна	Российская Федерация		
Субъект Российской Федерации	Архангельская область		
Федеральная территория			
Муниципальный район			

Лист №	8	Всего листов:	9
Муниципальный округ			
Городской округ			
Внутригородская территория города федерального значения			
Городское поселение			
Сельское поселение			
Внутригородской район городского округа			
Поселенный пункт			
		город	Архангельск
Элемент планировочной структуры			
		улица	Колхозная
Земельный участок			
		дом	36
Здание (строение), сооружение			
Помещение в пределах здания (сооружения)			
Помещение в пределах квартиры			
Машинно-место			

Лист №	9	Всего листов:	9
2.4.5. Запись в государственном адресном реестре сделана на основании			
Дата внесения записи в государственный адресный реестр			
11.06.2023			
2.4.6. Дополнительные сведения:			
Кадастровый номер объекта недвижимости	29:22:012306:33		
Почтовый индекс	163023		
Код ОКТМО	11701000001		
Иные сведения			

3. Сведения об органе, подготовившем выписку из государственного адресного реестра			
3.1. Наименование территориального органа Федеральной налоговой службы			
МЕЖРЕГИОНАЛЬНАЯ ИНСПЕКЦИЯ ФЕДЕРАЛЬНОЙ НАЛОГОВОЙ СЛУЖБЫ ПО ЦЕНТРАЛИЗОВАННОЙ ОБРАБОТКЕ ДАННЫХ			
Лист №			
1		Всего листов:	
12.04.2024		№ Р/В-240412-1108286	
Здание/сооружение			
(для объекта адресации)			

ВЫПИСКА из государственного адресного реестра об адресе объекта адресации			
Лист №			
1		Всего листов:	
12.04.2024		№ Р/В-240412-1108286	
Здание/сооружение			
(для объекта адресации)			

1. Сведения об адресе объекта адресации:			
1.1. Уникальный регистрационный номер адреса объекта адресации в государственном адресном реестре			
Мдас13а6-db6b-478d-831f-2e55faca8ee5			
1.2. Дата последнего обновления записи в государственном адресном реестре			
09.09.2023			
1.3. Характер сведений государственного адресного реестра (статус записи об объекте)			
-			
1.4. Адрес объекта адресации:			
Страна	Российская Федерация		
Субъект Российской Федерации	Архангельская область		
Федеральная территория			
Муниципальный район			
Муниципальный округ			
Городской округ	город Архангельск		
Внутригородская территория города федерального значения			
Городское поселение			
Сельское поселение			
Внутригородской район городского округа			
Населенный пункт	город	Архангельск	

Лист №	2	Всего листов:	9
1.4. Элемент планировочной структуры			
Элемент улично-дорожной сети			
		улица	Колхозная
Земельный участок			
		Дом	29
Здание (строение), сооружение			
Помещение в пределах здания (сооружения)			
Помещение в пределах квартиры			
Машинно-место			

Лист №	2	Всего листов:	9
1.5. Запись в государственном адресном реестре сделана на основании			
Справочника отделений почтовой связи Архангельского почтамта			
		10.02.2011	№29.35.78-91/16
Дата внесения записи в государственный адресный реестр			
09.09.2023			
Дополнительные сведения:			
Кадастровый номер объекта недвижимости	29:22:012306:26		
Почтовый индекс	163023		
Код по ОКТМО	11701000001		
Иные сведения			

Лист №	3	Всего листов:	9
2. Промежуточные (поэлементные, атрибутивные) сведения об адресе объекта адресации:			
Количество предыдущих записей государственного адресного реестра по адресу объекта адресации			
4			

Лист №	3	Всего листов:	9
2.1. По записи			
2.1.1. Уникальный регистрационный номер адреса объекта адресации в государственном адресном реестре			
Мдас13а6-db6b-478d-831f-2e55faca8ee5			
2.1.2. Дата последнего обновления записи в государственном адресном реестре			
09.09.2023 11:13:27			
2.1.3. Характер сведений государственного адресного реестра (статус записи об объекте)			
Изменен			
2.1.4. Адрес объекта адресации:			
Страна	Российская Федерация		
Субъект Российской Федерации	Архангельская область		
Федеральная территория			
Муниципальный район			
Муниципальный округ			
Городской округ	город Архангельск		
Внутригородская территория города федерального значения			
Городское поселение			
Сельское поселение			
Внутригородской район городского округа			
Поселенный пункт	город	Архангельск	
Элемент планировочной структуры			
Элемент улично-дорожной сети	улица	Колхозная	

Лист №	4	Всего листов:	9
Земельный участок			
		дом	29
Здание (строение), сооружение			
Помещение в пределах здания (сооружения)			
Помещение в пределах квартиры			
Машинно-место			
2.1.5. Запись в государственном адресном реестре сделана на основании			
Дата внесения записи в государственный адресный реестр			
13.02.2020			
2.1.6. Дополнительные сведения:			
Кадастровый номер объекта недвижимости	163023		
Почтовый индекс	11701000001		
Иные сведения			

Лист №	4	Всего листов:	9
2.2. По записи			
2.2.1. Уникальный регистрационный номер адреса объекта адресации в государственном адресном реестре			
Мдас13а6-db6b-478d-831f-2e55faca8ee5			
2.2.2. Дата последнего обновления записи в государственном адресном реестре			
09.09.2023 11:13:27			
2.2.3. Характер сведений государственного адресного реестра (статус записи об объекте)			
Изменен			
2.2.4. Адрес объекта адресации:			
Страна	Российская Федерация		
Субъект Российской Федерации	Архангельская область		
Федеральная территория			
Муниципальный район			
Муниципальный округ			

Лист №	5	Всего листов:	9
Городской округ			
Внутригородская территория города федерального значения			
Городское поселение			
Сельское поселение			
Внутригородской район городского округа			
Населенный пункт			
		город	Архангельск
Элемент планировочной структуры			
		улица	Колхозная
Элемент улично-дорожной сети			
		улица	Колхозная
Земельный участок			
		дом	29
Здание (строение), сооружение			
Помещение в пределах здания (сооружения)			
Помещение в пределах квартиры			
Машинно-место			
2.2.5. Запись в государственном адресном реестре сделана на основании			
Дата внесения записи в государственный адресный реестр			
12.10.2023			

Table with 2 columns: Лист № (6) and Всего листов (9). Contains registration details for a residential object, including cadastral number, address, and registration date.

Table with 2 columns: Лист № (7) and Всего листов (9). Contains details about the address registration, including the location (city of Arkhangelsk) and the date of registration.

Table with 2 columns: Лист № (8) and Всего листов (9). Contains details about the address registration, including the location (city of Arkhangelsk) and the date of registration.

Table with 2 columns: Лист № (8) and Всего листов (9). Contains details about the address registration, including the location (city of Arkhangelsk) and the date of registration.

Table with 2 columns: Лист № (8) and Всего листов (9). Contains details about the address registration, including the location (city of Arkhangelsk) and the date of registration.

Table with 2 columns: Лист № (9) and Всего листов (9). Contains registration details for a residential object, including cadastral number, address, and registration date.

Table with 2 columns: Лист № (1) and Всего листов (9). Contains registration details for a residential object, including cadastral number, address, and registration date.

Table with 2 columns: Лист № (2) and Всего листов (9). Contains registration details for a residential object, including cadastral number, address, and registration date.

Table with 2 columns: Лист № (2) and Всего листов (9). Contains registration details for a residential object, including cadastral number, address, and registration date.

Table with 2 columns: Лист № (2) and Всего листов (9). Contains registration details for a residential object, including cadastral number, address, and registration date.

Table with 2 columns: Лист № (3) and Всего листов (9). Contains registration details for a residential object, including cadastral number, address, and registration date.

Table with 2 columns: Лист № (4) and Всего листов (9). Contains registration details for a residential object, including cadastral number, address, and registration date.

Table with 2 columns: Лист № (4) and Всего листов (9). Contains registration details for a residential object, including cadastral number, address, and registration date.

Table with 2 columns: Лист № (5) and Всего листов (9). Contains registration details for a residential object, including cadastral number, address, and registration date.

Table with 2 columns: Лист № (5) and Всего листов (9). Contains registration details for a residential object, including cadastral number, address, and registration date.

Table with 4 columns: Лист №, Всего листов, and two columns for data. Contains registration details for a residential object in Arkhangelsk.

Table with 4 columns: Лист №, Всего листов, and two columns for data. Contains details about the address registration process.

Table with 4 columns: Лист №, Всего листов, and two columns for data. Contains registration details for a residential object.

Table with 4 columns: Лист №, Всего листов, and two columns for data. Contains details about the address registration process.

Table with 4 columns: Лист №, Всего листов, and two columns for data. Contains registration details for a residential object.

Table with 4 columns: Лист №, Всего листов, and two columns for data. Contains registration details for a residential object.

Table with 4 columns: Лист №, Всего листов, and two columns for data. Contains details about the address registration process.

Table with 4 columns: Лист №, Всего листов, and two columns for data. Contains registration details for a residential object.

Table with 4 columns: Лист №, Всего листов, and two columns for data. Contains registration details for a residential object.

Table with 4 columns: Лист №, Всего листов, and two columns for data. Contains registration details for a residential object.

Table with 4 columns: Лист №, Всего листов, and two columns for data. Contains registration details for a residential object.

Table with 4 columns: Лист №, Всего листов, and two columns for data. Contains registration details for a residential object.

Table with 4 columns: Лист №, Всего листов, and two columns for data. Contains registration details for a residential object.

Table with 4 columns: Лист №, Всего листов, and two columns for data. Contains registration details for a residential object.

Table with 4 columns: Лист №, Всего листов, and two columns for data. Contains registration details for a residential object.

Table with 4 columns: Лист №, Всего листов, and two empty columns. Content includes registration details for a property in Arkhangelsk, such as кадастровый номер, почтовый индекс, and дата внесения записи.

Table with 4 columns: Лист №, Всего листов, and two empty columns. Content includes details about the address registration process, including the unique registration number and the date of the last update.

Table with 4 columns: Лист №, Всего листов, and two empty columns. Content includes information about the address registration process, including the unique registration number and the date of the last update.

Table with 4 columns: Лист №, Всего листов, and two empty columns. Content includes registration details for a property in Arkhangelsk, such as кадастровый номер, почтовый индекс, and дата внесения записи.

Table with 4 columns: Лист №, Всего листов, and two empty columns. Content includes details about the address registration process, including the unique registration number and the date of the last update.

Table with 4 columns: Лист №, Всего листов, and two empty columns. Content includes details about the address registration process, including the unique registration number and the date of the last update.

Table with 4 columns: Лист №, Всего листов, and two empty columns. Content includes details about the address registration process, including the unique registration number and the date of the last update.

Table with 4 columns: Лист №, Всего листов, and two empty columns. Content includes details about the address registration process, including the unique registration number and the date of the last update.

Table with 4 columns: Лист №, Всего листов, and two empty columns. Content includes details about the address registration process, including the unique registration number and the date of the last update.

Table with 4 columns: Лист №, Всего листов, and two empty columns. Content includes details about the address registration process, including the unique registration number and the date of the last update.

Table with 4 columns: Лист №, Всего листов, and two empty columns. Content includes details about the address registration process, including the unique registration number and the date of the last update.

Table with columns: Лист №, Всего листов, 6, 7. Contains registration details for a residential object in Arkhangelsk, including cadastral number, address, and registration date.

Table with columns: Лист №, Всего листов, 7, 7. Contains registration details for a residential object in Arkhangelsk, including cadastral number, address, and registration date.

Table with columns: Лист №, Всего листов, 1, 7. Contains information about the issuing authority: Межрегиональная инспекция Федеральной налоговой службы по централизованной обработке данных.

Table with columns: Лист №, Всего листов, 1, 7. Contains the title of the certificate: ВЫПИСКА из государственного адресного реестра об адресе объекта адресации.

Table with columns: Лист №, Всего листов, 7, 7. Contains registration details for a residential object in Arkhangelsk, including cadastral number, address, and registration date.

Table with columns: Лист №, Всего листов, 2, 7. Contains registration details for a residential object in Arkhangelsk, including cadastral number, address, and registration date.

Table with columns: Лист №, Всего листов, 3, 7. Contains registration details for a residential object in Arkhangelsk, including cadastral number, address, and registration date.

Table with columns: Лист №, Всего листов, 4, 7. Contains registration details for a residential object in Arkhangelsk, including cadastral number, address, and registration date.

Table with columns: Лист №, Всего листов, 2, 7. Contains registration details for a residential object in Arkhangelsk, including cadastral number, address, and registration date.

Table with columns: Лист №, Всего листов, 5, 7. Contains registration details for a residential object in Arkhangelsk, including cadastral number, address, and registration date.

Table with columns: Лист №, Всего листов, 6, 7. Contains registration details for a residential object in Arkhangelsk, including cadastral number, address, and registration date.

Table with columns: Лист №, Всего листов, 7, 7. Contains registration details for a residential object in Arkhangelsk, including cadastral number, address, and registration date.

Выписка из государственного адресного реестра об адресе объекта адресации. Лист № 1, Всего листов: 7. Дата: 12.04.2024. № Р-У-240412-1108308.

1. Сведения об адресе объекта адресации: 1.1. Уникальный регистрационный номер адреса объекта адресации в государственном адресном реестре: e78e27c2-09a4-48a0-9869-e33443473994. 1.2. Дата последнего обновления записи в государственном адресном реестре: 09.09.2023. 1.3. Характер сведений государственного адресного реестра (статус записи об объекте): -.

1.4. Адрес объекта адресации: Страна: Российская Федерация. Субъект Российской Федерации: Архангельская область. Федеральная территория: -.

2. Предупреждение (наименование, англоязычное) о состоянии об адресе объекта адресации: Количество предыдущих записей государственного адресного реестра по адресу объекта адресации: 3. 2.1. По записи: 2.1.1. Уникальный регистрационный номер адреса объекта адресации в государственном адресном реестре: e78e27c2-09a4-48a0-9869-e33443473994. 2.1.2. Дата последнего обновления записи в государственном адресном реестре: 09.09.2023 11:13:27. 2.1.3. Характер сведений государственного адресного реестра (статус записи об объекте): Изменен.

Лист № 4, Всего листов: 7. Земельный участок: Дом 16. Здание (строение), сооружение: -.

Лист № 5, Всего листов: 7. Городской округ: город Архангельск. Земельный участок: Дом 16. Здание (строение), сооружение: -.

Лист № 6, Всего листов: 7. 2.2.6. Кадастровый номер объекта недвижимости: 29-22-012306-43. 2.3. По записи: 2.3.1. Уникальный регистрационный номер адреса объекта адресации в государственном адресном реестре: e78e27c2-09a4-48a0-9869-e33443473994.

Лист № 7, Всего листов: 7. Элемент улично-дорожной сети: Улица Сосновка. Земельный участок: Дом 16. Здание (строение), сооружение: -.

3. Сведения об органе, подготовившем выписку из государственного адресного реестра: 3.1. Наименование территориального органа Федеральной налоговой службы: Межрегиональная инспекция Федеральной налоговой службы по централизованной обработке данных.

1. Сведения об адресе объекта адресации: 1.1. Уникальный регистрационный номер адреса объекта адресации в государственном адресном реестре: b4f24b1-459d-4a03-888e-1cea36d092f. 1.2. Дата последнего обновления записи в государственном адресном реестре: 09.09.2023. 1.3. Характер сведений государственного адресного реестра (статус записи об объекте): -.

Лист № 2, Всего листов: 9. 1.4. Элемент планировочной структуры: -.

Table with 4 columns: Лист №, 3, Всего листов, 9. Section 2. Предметные (изменения, аннулирования) сведения об адресе объекта адресации. Includes fields for registration number, date of last update, and address details for the Arkhangelsk region.

Table with 4 columns: Лист №, 4, Всего листов, 9. Section 2.1.5. Занесен в государственный адресный реестр сведения на основании. Includes fields for cadastral number, postal index, and other identification numbers.

Table with 4 columns: Лист №, 5, Всего листов, 9. Section 2.2. По записи. Includes fields for registration number, date of last update, and address details for the Arkhangelsk region.

Table with 4 columns: Лист №, 6, Всего листов, 9. Section 2.2.6. Дополнительные сведения. Includes fields for cadastral number, postal index, and other identification numbers.

Table with 4 columns: Лист №, 7, Всего листов, 9. Section 2.3. По записи. Includes fields for registration number, date of last update, and address details for the Arkhangelsk region.

Table with 4 columns: Лист №, 8, Всего листов, 9. Section 2.4. По записи. Includes fields for registration number, date of last update, and address details for the Arkhangelsk region.

Table with 4 columns: Лист №, 9, Всего листов, 9. Section 2.4.5. Занесен в государственный адресный реестр сведения на основании. Includes fields for cadastral number, postal index, and other identification numbers.

Table with 4 columns: Лист №, 1, Всего листов, 9. Section 3. Сведения об органе, подготовившем выписку из государственного адресного реестра. Includes the name of the Federal Tax Service branch.

Table with 4 columns: Лист №, 2, Всего листов, 9. Section 1. Сведения об адресе объекта адресации. Includes fields for registration number, date of last update, and address details for the Arkhangelsk region.

Table with 4 columns: Лист №, 2, Всего листов, 9. Section 1.4. Element of planning structure. Includes fields for cadastral number, postal index, and other identification numbers.

Лист № 3 Всего листов: 9

2. Прематрица (измененная, аннулированная) сведения об адресе объекта адресации:

Table with 2 columns: Description and Value. Includes fields for registration number, date of update, character of information, and address details (country, region, district, city).

Лист № 4 Всего листов: 9

Table with 2 columns: Description and Value. Includes fields for land plot, building details, and registration information.

2.2 По записи

Table with 2 columns: Description and Value. Includes fields for registration number, date of update, character of information, and address details.

Лист № 5 Всего листов: 9

Table with 2 columns: Description and Value. Includes fields for district, settlement type, population point, and registration information.

Лист № 6 Всего листов: 9

2.2.6. Дополнительные сведения:

Table with 2 columns: Description and Value. Includes fields for cadastral number, postal index, OKTMO code, and other information.

2.3 По записи

Table with 2 columns: Description and Value. Includes fields for registration number, date of update, character of information, and address details.

Лист № 7 Всего листов: 9

Table with 2 columns: Description and Value. Includes fields for street element, land plot, building details, and registration information.

2.3.5. Запись в государственном адресном реестре сделана на основании

Table with 2 columns: Description and Value. Includes fields for registration number, date of update, character of information, and address details.

2.3.6. Дополнительные сведения:

Table with 2 columns: Description and Value. Includes fields for cadastral number, postal index, OKTMO code, and other information.

2.4 По записи

Table with 2 columns: Description and Value. Includes fields for registration number, date of update, character of information, and address details.

Лист № 8 Всего листов: 9

Table with 2 columns: Description and Value. Includes fields for district, settlement type, population point, and registration information.

Лист № 9 Всего листов: 9

2.4.5. Запись в государственном адресном реестре сделана на основании

Table with 2 columns: Description and Value. Includes fields for registration number, date of update, character of information, and address details.

2.4.6. Дополнительные сведения:

Table with 2 columns: Description and Value. Includes fields for cadastral number, postal index, OKTMO code, and other information.

3. Сведения об органе, изготовившем выписку из государственного адресного реестра

Table with 2 columns: Description and Value. Includes fields for organization name and address.

Выписка из государственного адресного реестра об адресе объекта адресации

Table with 2 columns: Description and Value. Includes fields for date and registration number.

1. Сведения об адресе объекта адресации:

Table with 2 columns: Description and Value. Includes fields for registration number, date of update, character of information, and address details.

Лист № 2 Всего листов: 9

Table with 2 columns: Description and Value. Includes fields for structure element, street element, land plot, building details, and registration information.

1.5. Запись в государственном адресном реестре сделана на основании

Table with 2 columns: Description and Value. Includes fields for registration number, date of update, character of information, and address details.

1.6. Дополнительные сведения:

Table with 2 columns: Description and Value. Includes fields for cadastral number, postal index, OKTMO code, and other information.

Лист № 3 Всего листов: 9

2. Предыдущие (измененные, аннулированные) сведения об адресе объекта адресации:
Количество предыдущих записей государственного адресного реестра по адресу объекта адресации: 4

Table with 2 columns: Description (e.g., 2.1.1, 2.1.2) and Value (e.g., 09.09.2023 11:13:27, Именен). Includes registration number and address details.

Лист № 4 Всего листов: 9

Table with 2 columns: Description (e.g., Земельный участок, Здание (строение), сооружение) and Value (e.g., дом 21, Помещение в пределах здания).

Лист № 5 Всего листов: 9

Table with 2 columns: Description (e.g., 2.2, 2.2.1) and Value (e.g., 09.09.2023 11:13:27, Именен). Includes registration number and address details.

Лист № 5 Всего листов: 9

Table with 2 columns: Description (e.g., 2.2.5) and Value (e.g., 12.10.2022). Includes registration number and address details.

Лист № 6 Всего листов: 9

2.2.6 Дополнительные сведения:
Кадастровый номер объекта недвижимости: 29:22:012306:54
Почтовый индекс: 163023
Код ОКТМО: 11701000001
Иные сведения:

Table with 2 columns: Description (e.g., 2.3, 2.3.1) and Value (e.g., 09.09.2023 11:13:27, Именен). Includes registration number and address details.

Лист № 7 Всего листов: 9

Table with 2 columns: Description (e.g., Земельный участок, Здание (строение), сооружение) and Value (e.g., дом 21, Помещение в пределах здания).

Лист № 8 Всего листов: 9

Table with 2 columns: Description (e.g., 2.4, 2.4.1) and Value (e.g., 09.09.2023 11:13:27, Именен). Includes registration number and address details.

Лист № 8 Всего листов: 9

Table with 2 columns: Description (e.g., 2.2.5) and Value (e.g., 12.10.2022). Includes registration number and address details.

Лист № 9 Всего листов: 9

2.4.5 Запись в государственном адресном реестре сделана на основании:
Кадастровый номер объекта недвижимости: 29:22:012306:54
Почтовый индекс: 163023
Код ОКТМО: 11701000001
Иные сведения:

Table with 2 columns: Description (e.g., 2.4.6) and Value (e.g., 11.06.2023). Includes registration number and address details.

3. Сведения об органе, изготовившем запись из государственного адресного реестра

Table with 2 columns: Description (e.g., 3.1) and Value (e.g., МЕЖРЕГИОНАЛЬНАЯ ИНСПЕКЦИЯ ФЕДЕРАЛЬНОЙ НАЛОГОВОЙ СЛУЖБЫ ПО ЦЕНТРАЛИЗОВАННОЙ ОБРАБОТКЕ ДАННЫХ).

Лист № 1 Всего листов: 9

Table with 2 columns: Description (e.g., 12.04.2024) and Value (e.g., № FV-240412-1108374). Includes registration number and address details.

Лист № 1 Всего листов: 9

Table with 2 columns: Description (e.g., 1.1, 1.2, 1.3, 1.4) and Value (e.g., 088583a-d486-4e13-a2dc-18ed8ccc04b, 09.09.2023, Именен). Includes registration number and address details.

Лист № 2 Всего листов: 9

Table with 2 columns: Description (e.g., 1.4) and Value (e.g., Улицы, Проезжая). Includes registration number and address details.

Лист № 2 Всего листов: 9

Table with 2 columns: Description (e.g., 1.5, 1.6) and Value (e.g., 09.09.2023, 29:22:012306:53, 163023, 11701000001). Includes registration number and address details.

Лист № 3 Всего листов: 9
2. Предметные (именные, атрибутивные) сведения об адресе объекта адресации
2.1 По записи
2.1.1 Уникальный регистрационный номер адреса объекта адресации в государственном адресном реестре
2.1.2 Дата последнего обновления записи в государственном адресном реестре
2.1.3 Характер сведений государственного адресного реестра (статус записи об объекте)
2.1.4 Адрес объекта адресации: Страна, Субъект Российской Федерации, Федеральная территория, Муниципальный район, Муниципальный округ, Городской округ, Внутригородская территория города федерального значения, Городское поселение, Сельское поселение, Внутригородской район городского округа, Населенный пункт, Элемент планировочной структуры, Элемент улично-дорожной сети

Лист № 4 Всего листов: 9
2.1.3 Запись в государственном адресном реестре сделана на основании
2.1.6 Дата внесения записи в государственный адресный реестр
2.2 По записи
2.2.1 Уникальный регистрационный номер адреса объекта адресации в государственном адресном реестре
2.2.2 Дата последнего обновления записи в государственном адресном реестре
2.2.3 Характер сведений государственного адресного реестра (статус записи об объекте)
2.2.4 Адрес объекта адресации: Страна, Субъект Российской Федерации, Федеральная территория, Муниципальный район, Муниципальный округ

Лист № 5 Всего листов: 9
Городской округ
Внутригородская территория города федерального значения
Городское поселение
Сельское поселение
Внутригородской район городского округа
Населенный пункт
Элемент планировочной структуры
Элемент улично-дорожной сети
Земельный участок
Здание (строение), сооружение
Помещение в пределах здания (сооружения)
Помещение в пределах квартиры
Машинно-место
2.2.5 Запись в государственном адресном реестре сделана на основании
Дата внесения записи в государственный адресный реестр

Лист № 6 Всего листов: 9
2.2.6 Дополнительные сведения: Кадастровый номер объекта недвижимости, Почтовый индекс, Код ОКТМО, Иные сведения
2.3 По записи
2.3.1 Уникальный регистрационный номер адреса объекта адресации в государственном адресном реестре
2.3.2 Дата последнего обновления записи в государственном адресном реестре
2.3.3 Характер сведений государственного адресного реестра (статус записи об объекте)
2.3.4 Адрес объекта адресации: Страна, Субъект Российской Федерации, Федеральная территория, Муниципальный район, Муниципальный округ, Городской округ, Внутригородская территория города федерального значения, Городское поселение, Сельское поселение, Внутригородской район городского округа, Населенный пункт, Элемент планировочной структуры

Лист № 7 Всего листов: 9
Элемент улично-дорожной сети
Земельный участок
Здание (строение), сооружение
Помещение в пределах здания (сооружения)
Помещение в пределах квартиры
Машинно-место
2.3.5 Запись в государственном адресном реестре сделана на основании
2.3.6 Дата внесения записи в государственный адресный реестр
2.4 По записи
2.4.1 Уникальный регистрационный номер адреса объекта адресации в государственном адресном реестре
2.4.2 Дата последнего обновления записи в государственном адресном реестре
2.4.3 Характер сведений государственного адресного реестра (статус записи об объекте)
2.4.4 Адрес объекта адресации: Страна, Субъект Российской Федерации, Федеральная территория, Муниципальный район

Лист № 8 Всего листов: 9
Муниципальный округ
Городской округ
Внутригородская территория города федерального значения
Городское поселение
Сельское поселение
Внутригородской район городского округа
Населенный пункт
Элемент планировочной структуры
Элемент улично-дорожной сети
Земельный участок
Здание (строение), сооружение
Помещение в пределах здания (сооружения)
Помещение в пределах квартиры
Машинно-место

Лист № 9 Всего листов: 9
2.4.5 Запись в государственном адресном реестре сделана на основании
2.4.6 Дополнительные сведения: Кадастровый номер объекта недвижимости, Почтовый индекс, Код ОКТМО, Иные сведения

3. Сведения об органе, изготовившем выписку из государственного адресного реестра
3.1 Наименование территориального органа: Федеральная налоговая служба
МЕЖРЕГИОНАЛЬНАЯ ИНСПЕКЦИЯ ФЕДЕРАЛЬНОЙ НАЛОГОВОЙ СЛУЖБЫ ПО ЦЕНТРАЛИЗОВАННОЙ ОБРАБОТКЕ ДАННЫХ
Выписка из государственного адресного реестра об адресе объекта адресации
Лист № 1 Всего листов: 9
12.04.2024 № FV-240412-1108200
Запись/сооружение (лиц объект адресации)

1. Сведения об адресе объекта адресации:
1.1 Уникальный регистрационный номер адреса объекта адресации в государственном адресном реестре
1.2 Дата последнего обновления записи в государственном адресном реестре
1.3 Характер сведений государственного адресного реестра (статус записи об объекте)
1.4 Адрес объекта адресации: Страна, Субъект Российской Федерации, Федеральная территория, Муниципальный район, Муниципальный округ, Городской округ, Внутригородская территория города федерального значения, Городское поселение, Сельское поселение, Внутригородской район городского округа, Населенный пункт

Лист № 2 Всего листов: 9
1.4 Элемент планировочной структуры
Элемент улично-дорожной сети
Земельный участок
Здание (строение), сооружение
Помещение в пределах здания (сооружения)
Помещение в пределах квартиры
Машинно-место
1.5 Запись в государственном адресном реестре сделана на основании
Справочник отделений почтовой связи Архангельского почтамта
Дата внесения записи в государственный адресный реестр
1.6 Дополнительные сведения: Кадастровый номер объекта недвижимости, Почтовый индекс, Код ОКТМО, Иные сведения

Лист № 3 Всего листов: 9
2. Предуведомление (внесенное, аннулированное) сведения об адресе объекта адресации
Количество предуведомлений записей государственного адресного реестра по адресу объекта адресации: 4
2.1 По записи
2.1.1 Уникальный регистрационный номер адреса объекта адресации в государственном адресном реестре: 0530e008-7e61-40a7-a5f7-7291f0b11dc4
2.1.2 Дата последнего обновления записи в государственном адресном реестре: 09.09.2023 11:13:27
2.1.3 Характер сведений государственного адресного реестра (статус записи об объекте): Изменен
2.1.4 Адрес объекта адресации:
Страна: Российская Федерация
Субъект Российской Федерации: Архангельская область
Федеральная территория:
Муниципальный район:
Муниципальный округ:
Городской округ: город Архангельск
Внутригородская территория города федерального значения:
Городское поселение:
Сельское поселение:
Внутригородской район городского округа:
Населенный пункт: город Архангельск
Элемент планировочной структуры:
Элемент улично-дорожной сети: улица Колхозная

Лист № 4 Всего листов: 9
Земельный участок: дом 27
Элемент улично-дорожной сети:
Помещение в пределах здания (сооружения):
Помещение в пределах квартиры:
Машинно-место:
2.1.5 Запись в государственном адресном реестре сделана на основании:
2.1.6 Дата внесения записи в государственный адресный реестр: 13.02.2020
Дополнительные сведения:
Кадстровый номер объекта недвижимости: 163023
Почтовый индекс: 163023
Код ОКТМО: 11701000001
Иные сведения:
2.2 По записи
2.2.1 Уникальный регистрационный номер адреса объекта адресации в государственном адресном реестре: 0530e008-7e61-40a7-a5f7-7291f0b11dc4
2.2.2 Дата последнего обновления записи в государственном адресном реестре: 09.09.2023 11:13:27
2.2.3 Характер сведений государственного адресного реестра (статус записи об объекте): Изменен
2.2.4 Адрес объекта адресации:
Страна: Российская Федерация
Субъект Российской Федерации: Архангельская область
Федеральная территория:
Муниципальный район:
Муниципальный округ:

Лист № 5 Всего листов: 9
Городской округ: город Архангельск
Внутригородская территория города федерального значения:
Городское поселение:
Сельское поселение:
Внутригородской район городского округа:
Населенный пункт: город Архангельск
Элемент планировочной структуры:
Элемент улично-дорожной сети: улица Колхозная
Земельный участок: дом 27
Здание (строение), сооружение:
Помещение в пределах здания (сооружения):
Помещение в пределах квартиры:
Машинно-место:
2.2.3 Запись в государственном адресном реестре сделана на основании:
Дата внесения записи в государственный адресный реестр: 12.10.2022

Лист № 6 Всего листов: 9
2.2.6 Дополнительные сведения:
Кадстровый номер объекта недвижимости: 29-22-012306-11
Почтовый индекс: 163023
Код ОКТМО: 11701000001
Иные сведения:
2.3 По записи
2.3.1 Уникальный регистрационный номер адреса объекта адресации в государственном адресном реестре: 0530e008-7e61-40a7-a5f7-7291f0b11dc4
2.3.2 Дата последнего обновления записи в государственном адресном реестре: 09.09.2023 11:13:27
2.3.3 Характер сведений государственного адресного реестра (статус записи об объекте): Изменен
2.3.4 Адрес объекта адресации:
Страна: Российская Федерация
Субъект Российской Федерации: Архангельская область
Федеральная территория:
Муниципальный район:
Муниципальный округ:
Городской округ: город Архангельск
Внутригородская территория города федерального значения:
Городское поселение:
Сельское поселение:
Внутригородской район городского округа:
Населенный пункт: город Архангельск
Элемент планировочной структуры:

Лист № 7 Всего листов: 9
Элемент улично-дорожной сети: улица Колхозная
Земельный участок: дом 27
Здание (строение), сооружение:
Помещение в пределах здания (сооружения):
Помещение в пределах квартиры:
Машинно-место:
2.3.5 Запись в государственном адресном реестре сделана на основании:
Дата внесения записи в государственный адресный реестр: 25.11.2022
2.3.6 Дополнительные сведения:
Кадстровый номер объекта недвижимости: 29-22-012306-11
Почтовый индекс: 163023
Код ОКТМО: 11701000001
Иные сведения:
2.4 По записи
2.4.1 Уникальный регистрационный номер адреса объекта адресации в государственном адресном реестре: 0530e008-7e61-40a7-a5f7-7291f0b11dc4
2.4.2 Дата последнего обновления записи в государственном адресном реестре: 09.09.2023 11:13:27
2.4.3 Характер сведений государственного адресного реестра (статус записи об объекте): Изменен
2.4.4 Адрес объекта адресации:
Страна: Российская Федерация
Субъект Российской Федерации: Архангельская область
Федеральная территория:
Муниципальный район:

Лист № 8 Всего листов: 9
Муниципальный округ:
Городской округ: город Архангельск
Внутригородская территория города федерального значения:
Городское поселение:
Сельское поселение:
Внутригородской район городского округа:
Населенный пункт: город Архангельск
Элемент планировочной структуры:
Элемент улично-дорожной сети: улица Колхозная
Земельный участок: дом 27
Здание (строение), сооружение:
Помещение в пределах здания (сооружения):
Помещение в пределах квартиры:
Машинно-место:

Лист № 9 Всего листов: 9
2.4.5 Запись в государственном адресном реестре сделана на основании:
Кадстровый номер объекта недвижимости: 29-22-012306-11
Почтовый индекс: 163023
Код ОКТМО: 11701000001
Иные сведения:
2.4.6 Дополнительные сведения:
Кадстровый номер объекта недвижимости: 29-22-012306-11
Почтовый индекс: 163023
Код ОКТМО: 11701000001
Иные сведения:
3. Сведения об органе, изготовившем записку из государственного адресного реестра
3.1 Наименование территориального органа Федеральной налоговой службы:
МЕЖРЕГИОНАЛЬНАЯ ИНСПЕКЦИЯ ФЕДЕРАЛЬНОЙ НАЛОГОВОЙ СЛУЖБЫ ПО ЦЕНТРАЛИЗОВАННОЙ ОБРАБОТКЕ ДАННЫХ

ВЫПИСКА из государственного адресного реестра об адресе объекта адресации
Лист № 1 Всего листов: 9
12.04.2024 № FV 240412 1108274
Здание/сооружение (адрес объекта адресации):

1. Сведения об адресе объекта адресации:
1.1 Уникальный регистрационный номер адреса объекта адресации в государственном адресном реестре: 213d491e-9fc3-44e6-956c-d341a50dbd50
1.2 Дата последнего обновления записи в государственном адресном реестре: 09.09.2023
1.3 Характер сведений государственного адресного реестра (статус записи об объекте):
1.4 Адрес объекта адресации:
Страна: Российская Федерация
Субъект Российской Федерации: Архангельская область
Федеральная территория:
Муниципальный район:
Муниципальный округ:
Городской округ: город Архангельск
Внутригородская территория города федерального значения:
Городское поселение:
Сельское поселение:
Внутригородской район городского округа:
Населенный пункт: Город Архангельск

Лист № 2 Всего листов: 9
1.4 Элемент планировочной структуры: Дом 26
Элемент улично-дорожной сети: Улица Колхозная
Земельный участок:
Здание (строение), сооружение:
Помещение в пределах здания (сооружения):
Помещение в пределах квартиры:
Машинно-место:
1.5 Запись в государственном адресном реестре сделана на основании:
Справочник отделений почтовой связи Архангельского почтамта: 10.02.2011 №29.35.78-91/16
Дата внесения записи в государственный адресный реестр: 09.09.2023
1.6 Дополнительные сведения:
Кадстровый номер объекта недвижимости: 29-22-012306-24
Почтовый индекс: 163023
Код по ОКТМО: 11701000001
Иные сведения:

Лист № 3 Всего листов: 9
3. Предыдущие (измененные, аннулированные) сведения об адресе объекта адресации
Коллективно подготовленный листовой государственный адресный реестр по адресу объекта адресации 4
2.1 По записи 1
2.1.1 Уникальный регистрационный номер адреса объекта адресации в государственном адресном реестре 21M091e-96c3-44e6-956e-d341a50bd5d0
2.1.2 Дата последнего обновления записи в государственном адресном реестре 09.09.2023 11:13:27
2.1.3 Характер сведений государственного адресного реестра (статус записи об объекте) Изменен
2.1.4 Адрес объекта адресации:
Страна Российская Федерация
Субъект Российской Федерации Архангельская область
Федеральная территория
Муниципальный район
Муниципальный округ
Городской округ город Архангельск
Внутригородская территория города федерального значения
Городское поселение
Сельское поселение
Внутригородской район городского округа
Населенный пункт город Архангельск
Элемент планировочной структуры
Элемент улично-дорожной сети улица Колхозная

Лист № 4 Всего листов: 9
Земельный участок дом 26
Здание (с строениями), сооружение
Помещение в пределах здания (сооружения)
Помещение в пределах квартиры
Машинное место
2.1.5 Запись в государственном адресном реестре сделана на основании
Дата внесения записи в государственный адресный реестр 13.02.2020
2.1.6 Дополнительные сведения:
Кадастровый номер объекта недвижимости 163023
Почтовый индекс 11701000001
Иные сведения

2.2 По записи 2
2.2.1 Уникальный регистрационный номер адреса объекта адресации в государственном адресном реестре 21M091e-96c3-44e6-956e-d341a50bd5d0
2.2.2 Дата последнего обновления записи в государственном адресном реестре 09.09.2023 11:13:27
2.2.3 Характер сведений государственного адресного реестра (статус записи об объекте) Изменен
2.2.4 Адрес объекта адресации:
Страна Российская Федерация
Субъект Российской Федерации Архангельская область
Федеральная территория
Муниципальный район
Муниципальный округ

Лист № 5 Всего листов: 9
Городской округ город Архангельск
Внутригородская территория города федерального значения
Городское поселение
Сельское поселение
Внутригородской район городского округа
Населенный пункт город Архангельск
Элемент планировочной структуры
Элемент улично-дорожной сети улица Колхозная
Земельный участок дом 26
Здание (строение), сооружение
Помещение в пределах здания (сооружения)
Помещение в пределах квартиры
Машинное место
2.2.5 Запись в государственном адресном реестре сделана на основании
Дата внесения записи в государственный адресный реестр 12.10.2022

Лист № 6 Всего листов: 9
2.2.6 Дополнительные сведения:
Кадастровый номер объекта недвижимости 29:22:012306:24
Почтовый индекс 163023
Код ОКТМО 11701000001
Иные сведения
2.3 По записи 3
2.3.1 Уникальный регистрационный номер адреса объекта адресации в государственном адресном реестре 213d091e-96c3-44e6-956e-d341a50bd5d0
2.3.2 Дата последнего обновления записи в государственном адресном реестре 09.09.2023 11:13:27
2.3.3 Характер сведений государственного адресного реестра (статус записи об объекте) Изменен
2.3.4 Адрес объекта адресации:
Страна Российская Федерация
Субъект Российской Федерации Архангельская область
Федеральная территория
Муниципальный район
Муниципальный округ
Городской округ город Архангельск
Внутригородская территория города федерального значения
Городское поселение
Сельское поселение
Внутригородской район городского округа
Населенный пункт город Архангельск
Элемент планировочной структуры
Элемент улично-дорожной сети улица Колхозная

Лист № 7 Всего листов: 9
Элемент улично-дорожной сети улица Колхозная
Земельный участок дом 26
Здание (строение), сооружение
Помещение в пределах здания (сооружения)
Помещение в пределах квартиры
Машинное место
2.3.5 Запись в государственном адресном реестре сделана на основании
Дата внесения записи в государственный адресный реестр 25.11.2022

2.3.6 Дополнительные сведения:
Кадастровый номер объекта недвижимости 29:22:012306:24
Почтовый индекс 163023
Код ОКТМО 11701000001
Иные сведения
2.4 По записи 4
2.4.1 Уникальный регистрационный номер адреса объекта адресации в государственном адресном реестре 21M091e-96c3-44e6-956e-d341a50bd5d0
2.4.2 Дата последнего обновления записи в государственном адресном реестре 09.09.2023 11:13:27
2.4.3 Характер сведений государственного адресного реестра (статус записи об объекте) Изменен
2.4.4 Адрес объекта адресации:
Страна Российская Федерация
Субъект Российской Федерации Архангельская область
Федеральная территория
Муниципальный район

Лист № 8 Всего листов: 9
Муниципальный округ
Городской округ город Архангельск
Внутригородская территория города федерального значения
Городское поселение
Сельское поселение
Внутригородской район городского округа
Населенный пункт город Архангельск
Элемент планировочной структуры
Элемент улично-дорожной сети улица Колхозная
Земельный участок дом 26
Здание (строение), сооружение
Помещение в пределах здания (сооружения)
Помещение в пределах квартиры
Машинное место

Муниципальный округ
Городской округ город Архангельск
Внутригородская территория города федерального значения
Городское поселение
Сельское поселение
Внутригородской район городского округа
Населенный пункт город Архангельск
Элемент планировочной структуры
Элемент улично-дорожной сети улица Колхозная
Земельный участок дом 26
Здание (строение), сооружение
Помещение в пределах здания (сооружения)
Помещение в пределах квартиры
Машинное место

Лист № 9 Всего листов: 9
2.4.5 Запись в государственном адресном реестре сделана на основании
Дата внесения записи в государственный адресный реестр 11.06.2023
2.4.6 Дополнительные сведения:
Кадастровый номер объекта недвижимости 29:22:012306:24
Почтовый индекс 163023
Код ОКТМО 11701000001
Иные сведения

3. Сведения об органе, изготовившем выписку из государственного адресного реестра
3.1 Наименование территориального органа Федеральной налоговой службы
МЕЖРЕГИОНАЛЬНАЯ ИНСПЕКЦИЯ ФЕДЕРАЛЬНОЙ НАЛОГОВОЙ СЛУЖБЫ ПО ЦЕНТРАЛИЗОВАННОЙ ОБРАБОТКЕ ДАННЫХ

ВЫПИСКА из государственного адресного реестра об адресе объекта адресации
Лист № 1 Всего листов: 7
12.04.2024 № FV-240412-1108384
Запись/сооружение (код объекта адресации)

1. Сведения об адресе объекта адресации:
1.1 Уникальный регистрационный номер адреса объекта адресации в государственном адресном реестре D9c22de6-3c76-432b-a80a-ce6571128064
1.2 Дата последнего обновления записи в государственном адресном реестре 09.09.2023
1.3 Характер сведений государственного адресного реестра (статус записи об объекте)
1.4 Адрес объекта адресации:
Страна Российская Федерация
Субъект Российской Федерации Архангельская область
Федеральная территория
Муниципальный район
Муниципальный округ
Городской округ город Архангельск
Внутригородская территория города федерального значения
Городское поселение
Сельское поселение
Внутригородской район городского округа
Населенный пункт Город Архангельск

Лист № 2 Всего листов: 7
Элемент планировочной структуры
Элемент улично-дорожной сети Улица Сосновка
Земельный участок Дом 12
Здание (строение), сооружение Корпус 1
Помещение в пределах здания (сооружения)
Помещение в пределах квартиры
Машинное место
1.5 Запись в государственном адресном реестре сделана на основании
Дата внесения записи в государственный адресный реестр 09.09.2023
1.6 Дополнительные сведения:
Кадастровый номер объекта недвижимости 29:22:012306:57
Почтовый индекс 163023
Код по ОКТМО 11701000001
Иные сведения

Table with 2 columns: Лист № (3) and Всего листов: (7). Section 2. Предыдущие (иные) сведения об адресе объекта адресации. Includes fields for registration number, date of last update, and address details.

Table with 2 columns: Лист № (4) and Всего листов: (7). Section 2.1.5. Includes fields for registration number, date of last update, and address details.

Table with 2 columns: Лист № (5) and Всего листов: (7). Section 2.2. Includes fields for registration number, date of last update, and address details.

Table with 2 columns: Лист № (6) and Всего листов: (7). Section 2.2.6. Includes fields for registration number, date of last update, and address details.

Table with 2 columns: Лист № (7) and Всего листов: (7). Section 2.3.5. Includes fields for registration number, date of last update, and address details.

Table with 2 columns: Лист № (1) and Всего листов: (9). Section 3. Сведения об органе, изготовившем выписку из государственного адресного реестра. Includes fields for registration number, date of last update, and address details.

Table with 2 columns: Лист № (2) and Всего листов: (9). Section 1.4. Includes fields for registration number, date of last update, and address details.

Table with 2 columns: Лист № (3) and Всего листов: (9). Section 2.1. Includes fields for registration number, date of last update, and address details.

Table with 2 columns: Лист № (4) and Всего листов: (9). Section 2.1.6. Includes fields for registration number, date of last update, and address details.

Table with 4 columns: Лист №, 5, Всего листов, 9. Rows include: Городской округ, Муниципальный округ, Городской округ, Внутригородская территория города федерального значения, Городское поселение, Сельское поселение, Внутригородский район городского округа, Населенный пункт, Элемент планировочной структуры, Элемент улично-дорожной сети, Земельный участок, Здание (строение), сооружение, Помещение в пределах здания (сооружения), Помещение в пределах квартиры, Машинно-место, 2.2.5 Запись в государственном адресном реестре сделана на основании...

Table with 4 columns: Лист №, 8, Всего листов, 9. Rows include: Муниципальный округ, Городской округ, Внутригородская территория города федерального значения, Городское поселение, Сельское поселение, Внутригородский район городского округа, Населенный пункт, Элемент планировочной структуры, Элемент улично-дорожной сети, Земельный участок, Здание (строение), сооружение, Помещение в пределах здания (сооружения), Помещение в пределах квартиры, Машинно-место.

Table with 4 columns: Лист №, 2, Всего листов, 7. Rows include: Элемент планировочной структуры, Элемент улично-дорожной сети, Земельный участок, Здание (строение), сооружение, Помещение в пределах здания (сооружения), Помещение в пределах квартиры, Машинно-место, 1.5 Запись в государственном адресном реестре сделана на основании..., 1.6 Дополнительные сведения: Кадастровый номер объекта недвижимости, Почтовый индекс, Код по ОКТМО, Иные сведения.

Table with 4 columns: Лист №, 6, Всего листов, 9. Rows include: 2.2.6 Дополнительные сведения: Кадастровый номер объекта недвижимости, Почтовый индекс, Код ОКТМО, Иные сведения, 2.3 По записи, 2.3.1 Уникальный регистрационный номер адреса объекта адресации в государственном адресном реестре, 2.3.2 Дата последнего обновления записи в государственном адресном реестре, 2.3.3 Характер сведений государственного адресного реестра (статус записи об объекте), 2.3.4 Адрес объекта адресации: Страна, Субъект Российской Федерации, Федеральная территория, Муниципальный район, Муниципальный округ, Городской округ, Внутригородская территория города федерального значения, Городское поселение, Сельское поселение, Внутригородский район городского округа, Населенный пункт, Элемент планировочной структуры.

Table with 4 columns: Лист №, 9, Всего листов, 9. Rows include: 2.4.5 Запись в государственном адресном реестре сделана на основании..., 2.4.6 Дополнительные сведения: Кадастровый номер объекта недвижимости, Почтовый индекс, Код ОКТМО, Иные сведения.

Table with 4 columns: Лист №, 1, Всего листов, 7. Rows include: 3. Сведения об органе, исполнявшем выписку из государственного адресного реестра, 3.1 Наименование территориального органа Федеральной налоговой службы, МЖРЕГИОНАЛЬНАЯ ИНСПЕКЦИЯ ФЕДЕРАЛЬНОЙ НАЛОГОВОЙ СЛУЖБЫ ПО ЦЕНТРАЛИЗОВАННОЙ ОБРАБОТКЕ ДАННЫХ.

Table with 4 columns: Лист №, 1, Всего листов, 7. Rows include: ВЫПИСКА из государственного адресного реестра об адресе объекта адресации, 12.04.2024, № ГВ-240412-1108208, Занятие/сооружение (тип объекта адресации).

Table with 4 columns: Лист №, 4, Всего листов, 7. Rows include: 1. Сведения об адресе объекта адресации: 1.1 Уникальный регистрационный номер адреса объекта адресации в государственном адресном реестре, 1.2 Дата последнего обновления записи в государственном адресном реестре, 1.3 Характер сведений государственного адресного реестра (статус записи об объекте), 1.4 Адрес объекта адресации: Страна, Субъект Российской Федерации, Федеральная территория, Муниципальный район, Муниципальный округ, Городской округ, Внутригородская территория города федерального значения, Городское поселение, Сельское поселение, Внутригородский район городского округа, Населенный пункт, Элемент планировочной структуры.

Table with 4 columns: Лист №, 3, Всего листов, 7. Rows include: 2. Предварительно (измененные, аннулированные) сведения об адресе объекта адресации: Количество предыдущих записей в государственном адресном реестре по адресу объекта адресации, 2.1 По записи, 2.1.1 Уникальный регистрационный номер адреса объекта адресации в государственном адресном реестре, 2.1.2 Дата последнего обновления записи в государственном адресном реестре, 2.1.3 Характер сведений государственного адресного реестра (статус записи об объекте), 2.1.4 Адрес объекта адресации: Страна, Субъект Российской Федерации, Федеральная территория, Муниципальный район, Муниципальный округ, Городской округ, Внутригородская территория города федерального значения, Городское поселение, Сельское поселение, Внутригородский район городского округа, Населенный пункт, Элемент планировочной структуры, Элемент улично-дорожной сети.

Table with 4 columns: Лист №, 4, Всего листов, 7. Rows include: Земельный участок, Здание (строение), сооружение, Помещение в пределах здания (сооружения), Помещение в пределах квартиры, Машинно-место, 2.1.5 Запись в государственном адресном реестре сделана на основании..., 2.1.6 Дополнительные сведения: Кадастровый номер объекта недвижимости, Почтовый индекс, Код ОКТМО, Иные сведения, 2.2 По записи, 2.2.1 Уникальный регистрационный номер адреса объекта адресации в государственном адресном реестре, 2.2.2 Дата последнего обновления записи в государственном адресном реестре, 2.2.3 Характер сведений государственного адресного реестра (статус записи об объекте), 2.2.4 Адрес объекта адресации: Страна, Субъект Российской Федерации, Федеральная территория, Муниципальный район, Муниципальный округ.

Table with 4 columns: Лист №, Всего листов, and two columns for location details (City, District, etc.).

Table with 4 columns: Лист №, Всего листов, and two columns for location details (City, District, etc.).

Table with 4 columns: Лист №, Всего листов, and two columns for location details (City, District, etc.).

Table with 4 columns: Лист №, Всего листов, and two columns for location details (City, District, etc.).

Table with 4 columns: Лист №, Всего листов, and two columns for location details (City, District, etc.).

Table with 4 columns: Лист №, Всего листов, and two columns for location details (City, District, etc.).

Table with 4 columns: Лист №, Всего листов, and two columns for location details (City, District, etc.).

Table with 4 columns: Лист №, Всего листов, and two columns for location details (City, District, etc.).

Table with 4 columns: Лист №, Всего листов, and two columns for location details (City, District, etc.).

Table with 4 columns: Лист №, Всего листов, and two columns for location details (City, District, etc.).

Table with 4 columns: Лист №, Всего листов, and two columns for location details (City, District, etc.).

Лист № 7. Всего листов: 7. Таблица с 2.3.5 по 2.3.6, содержащая данные о государственном адресном реестре, кадастровых сведениях и информации об органе, изготовившем выписку.

ВЫПИСКА из государственного адресного реестра об адресе объекта адресации. Лист № 1. Всего листов: 7. Дата: 12.04.2024. № FV-240412-1108332.

1. Сведения об адресе объекта адресации. Таблица с 1.1 по 1.4, включающая уникальный регистрационный номер, дату последнего обновления записи, адрес объекта адресации и географические координаты.

1.4. Таблица с 1.4.1 по 1.4.5, описывающая элемент планировочной структуры, элемент улично-дорожной сети, земельный участок, здание и машино-место.

2. Предлито (помеченные, аннулированные) сведения об адресе объекта адресации. Таблица с 2.1 по 2.1.4, содержащая количество записей, уникальный регистрационный номер, дату обновления записи и адрес объекта адресации.

2.2. По записи. Таблица с 2.2.1 по 2.2.4, включающая уникальный регистрационный номер, дату последнего обновления записи, адрес объекта адресации и географические координаты.

2.2.5. Таблица с 2.2.5.1 по 2.2.5.5, описывающая элемент планировочной структуры, элемент улично-дорожной сети, земельный участок, здание и машино-место.

2.2.6. Таблица с 2.2.6.1 по 2.2.6.4, содержащая кадастровый номер объекта недвижимости, почтовый индекс, код ОКТМО и другие сведения.

3. Сведения об органе, изготовившем выписку из государственного адресного реестра. Таблица с 3.1 по 3.1.4, включающая наименование территориального органа Федеральной налоговой службы.

3.1. Таблица с 3.1.1 по 3.1.4, описывающая элемент планировочной структуры, элемент улично-дорожной сети, земельный участок, здание и машино-место.

Table with 4 columns: Лист №, Всего листов, and 9. Contains data for 1.4 and 1.5 sections regarding address registration and cadastral information.

Table with 4 columns: Лист №, Всего листов, and 9. Contains data for 2.2.5 and 2.2.6 sections regarding address registration and cadastral information.

Table with 4 columns: Лист №, Всего листов, and 9. Contains data for 2.4.5 and 2.4.6 sections regarding address registration and cadastral information.

Table with 4 columns: Лист №, Всего листов, and 9. Contains data for 2.1 and 2.2 sections regarding address registration and cadastral information.

Table with 4 columns: Лист №, Всего листов, and 9. Contains data for 2.2.6 and 2.3 sections regarding address registration and cadastral information.

Table with 4 columns: Лист №, Всего листов, and 9. Contains data for 2.4.5 and 2.4.6 sections regarding address registration and cadastral information.

Table with 4 columns: Лист №, Всего листов, and 9. Contains data for 3.1 section regarding address registration and cadastral information.

Table with 4 columns: Лист №, Всего листов, and 9. Contains data for 3.1 section regarding address registration and cadastral information.

Table with 4 columns: Лист №, Всего листов, and 9. Contains data for 2.1.5 and 2.1.6 sections regarding address registration and cadastral information.

Table with 4 columns: Лист №, Всего листов, and 9. Contains data for 2.3.5 and 2.3.6 sections regarding address registration and cadastral information.

Table with 4 columns: Лист №, Всего листов, and 9. Contains data for 1.1, 1.2, 1.3, and 1.4 sections regarding address registration and cadastral information.

Table with 4 columns: Лист №, Всего листов, and 9. Contains sections 1.4 and 1.5 with address details and registration information.

Table with 4 columns: Лист №, Всего листов, and 9. Contains section 2.1 and 2.2 with address registration details and location information.

Table with 4 columns: Лист №, Всего листов, and 9. Contains section 2.2 and 2.3 with address registration details and location information.

Table with 4 columns: Лист №, Всего листов, and 9. Contains sections 2.2.5 and 2.2.6 with address registration details and location information.

Table with 4 columns: Лист №, Всего листов, and 9. Contains section 2.3 and 2.4 with address registration details and location information.

Table with 4 columns: Лист №, Всего листов, and 9. Contains section 2.4 and 2.5 with address registration details and location information.

Table with 4 columns: Лист №, Всего листов, and 9. Contains sections 2.4.5 and 2.4.6 with address registration details and location information.

Table with 4 columns: Лист №, Всего листов, and 9. Contains section 2.4.5 with address registration details and location information.

Table with 4 columns: Лист №, Всего листов, and 9. Contains section 3.1 with address registration details and location information.

Table with 4 columns: Лист №, Всего листов, and 9. Contains section 3.1 with address registration details and location information.

Table with 4 columns: Лист №, Всего листов, and 9. Contains section 3.1 with address registration details and location information.

Table with 4 columns: Лист №, Всего листов, and two columns for address details. Row 1.4: Элемент планировочной структуры, Элемент улично-дорожной сети, Земельный участок, Здание (строение), сооружение, Помещение в пределах здания (сооружения), Помещение в пределах квартир, Машинное место. Row 1.5: Запись в государственном адресном реестре сделана на основании Справочник отделений почтовой связи Архангельского почтамта, 10.02.2011, №29.35.78-91/16. Row 1.6: Дата внесения записи в государственный адресный реестр 09.09.2023, Кадастровый номер объекта недвижимости 29:22:012306:14, Почтовый индекс 163023, Код по ОКТМО 11701000001.

Table with 4 columns: Лист №, Всего листов, and two columns for address details. Row 2: Предыдущие (измененные, аннулированные) сведения об адресе объекта адресации. Row 2.1: По записи. Row 2.1.1: Уникальный регистрационный номер адреса объекта адресации в государственном адресном реестре defa1abc-2ecf-4edf-94a9-b8a80cc4bete. Row 2.1.2: Дата последнего обновления записи в государственном адресном реестре 09.09.2023 11:13:27. Row 2.1.3: Характер сведений государственного адресного реестра (статус записи об объекте) Изменен. Row 2.1.4: Адрес объекта адресации: Страна Российская Федерация, Субъект Российской Федерации Архангельская область.

Table with 4 columns: Лист №, Всего листов, and two columns for address details. Row 2.2: По записи. Row 2.2.1: Уникальный регистрационный номер адреса объекта адресации в государственном адресном реестре defa1abc-2ecf-4edf-94a9-b8a80cc4bete. Row 2.2.2: Дата последнего обновления записи в государственном адресном реестре 09.09.2023 11:13:27. Row 2.2.3: Характер сведений государственного адресного реестра (статус записи об объекте) Изменен. Row 2.2.4: Адрес объекта адресации: Страна Российская Федерация, Субъект Российской Федерации Архангельская область.

Table with 4 columns: Лист №, Всего листов, and two columns for address details. Row 2.2.5: Запись в государственном адресном реестре сделана на основании. Row 2.3: По записи. Row 2.3.1: Уникальный регистрационный номер адреса объекта адресации в государственном адресном реестре defa1abc-2ecf-4edf-94a9-b8a80cc4bete. Row 2.3.2: Дата последнего обновления записи в государственном адресном реестре 09.09.2023 11:13:27. Row 2.3.3: Характер сведений государственного адресного реестра (статус записи об объекте) Изменен. Row 2.3.4: Адрес объекта адресации: Страна Российская Федерация, Субъект Российской Федерации Архангельская область.

Table with 4 columns: Лист №, Всего листов, and two columns for address details. Row 2.4: По записи. Row 2.4.1: Уникальный регистрационный номер адреса объекта адресации в государственном адресном реестре defa1abc-2ecf-4edf-94a9-b8a80cc4bete. Row 2.4.2: Дата последнего обновления записи в государственном адресном реестре 09.09.2023 11:13:27. Row 2.4.3: Характер сведений государственного адресного реестра (статус записи об объекте) Изменен. Row 2.4.4: Адрес объекта адресации: Страна Российская Федерация, Субъект Российской Федерации Архангельская область.

Table with 4 columns: Лист №, Всего листов, and two columns for address details. Row 2.4.5: Запись в государственном адресном реестре сделана на основании. Row 2.4.6: Дата внесения записи в государственный адресный реестр 11.06.2023. Row 2.5: Сведения об органе, изготовившем выписку из государственного адресного реестра. Row 2.6: Выписка из государственного адресного реестра об адресе объекта адресации. Row 2.7: Элемент улично-дорожной сети, Земельный участок, Здание (строение), сооружение, Помещение в пределах здания (сооружения), Помещение в пределах квартир, Машинное место.

Table with 4 columns: Лист №, Всего листов, and two columns for address details. Row 2.7: Элемент улично-дорожной сети, Земельный участок, Здание (строение), сооружение, Помещение в пределах здания (сооружения), Помещение в пределах квартир, Машинное место.

Table with 4 columns: Лист №, Всего листов, and two columns for address details. Row 2.8: Элемент улично-дорожной сети, Земельный участок, Здание (строение), сооружение, Помещение в пределах здания (сооружения), Помещение в пределах квартир, Машинное место.

Table with 4 columns: Лист №, Всего листов, and two columns for address details. Row 2.9: Элемент улично-дорожной сети, Земельный участок, Здание (строение), сооружение, Помещение в пределах здания (сооружения), Помещение в пределах квартир, Машинное место.

Table with 4 columns: Лист №, Всего листов, and 7 columns of data. Section 1.4 includes fields for 'Элемент планировочной структуры', 'Элемент улично-дорожной сети', 'Земельный участок', 'Здание (строение), сооружение', 'Помещение в пределах здания (сооружения)', 'Помещение в пределах квартиры', and 'Машинно-место'. Section 1.5 is 'Запись в государственном адресном реестре сделана на основании'. Section 1.6 includes 'Дата внесения записи в государственный адресный реестр', 'Кадастровый номер объекта недвижимости', 'Почтовый индекс', 'Код по ОКТМО', and 'Иные сведения'.

Table with 4 columns: Лист №, Всего листов, and 7 columns of data. Section 2.1 is 'По записи'. Section 2.1.1 is 'Уникальный регистрационный номер адреса объекта адресации в государственном адресном реестре'. Section 2.1.2 is 'Дата последнего обновления записи в государственном адресном реестре'. Section 2.1.3 is 'Характер сведений государственного адресного реестра (статус записи об объекте)'. Section 2.1.4 is 'Адрес объекта адресации' with sub-fields for Country, Subject of Russian Federation, Federal Territory, Municipal District, Municipal District, City District, Intra-city district of federal significance, City District, Village Settlement, Intra-city district of city district, and Settlement Point. Section 2.2 is 'Запись в государственном адресном реестре сделана на основании'.

Table with 4 columns: Лист №, Всего листов, and 7 columns of data. Section 2.2.1 is 'Уникальный регистрационный номер адреса объекта адресации в государственном адресном реестре'. Section 2.2.2 is 'Дата последнего обновления записи в государственном адресном реестре'. Section 2.2.3 is 'Характер сведений государственного адресного реестра (статус записи об объекте)'. Section 2.2.4 is 'Адрес объекта адресации' with sub-fields for Country, Subject of Russian Federation, Federal Territory, Municipal District, Municipal District, City District, Intra-city district of city district, and Settlement Point. Section 2.3 is 'Сведения об органе, изготовившем выписку из государственного адресного реестра'.

Table with 4 columns: Лист №, Всего листов, and 7 columns of data. Section 2.2.6 is 'Дополнительные сведения' with sub-fields for 'Кадастровый номер объекта недвижимости', 'Почтовый индекс', 'Код ОКТМО', and 'Иные сведения'. Section 2.3 is 'По записи'. Section 2.3.1 is 'Уникальный регистрационный номер адреса объекта адресации в государственном адресном реестре'. Section 2.3.2 is 'Дата последнего обновления записи в государственном адресном реестре'. Section 2.3.3 is 'Характер сведений государственного адресного реестра (статус записи об объекте)'. Section 2.3.4 is 'Адрес объекта адресации' with sub-fields for Country, Subject of Russian Federation, Federal Territory, Municipal District, Municipal District, City District, Intra-city district of city district, and Settlement Point. Section 2.4 is 'Запись в государственном адресном реестре сделана на основании'.

Table with 4 columns: Лист №, Всего листов, and 7 columns of data. Section 2.3.1 is 'Уникальный регистрационный номер адреса объекта адресации в государственном адресном реестре'. Section 2.3.2 is 'Дата последнего обновления записи в государственном адресном реестре'. Section 2.3.3 is 'Характер сведений государственного адресного реестра (статус записи об объекте)'. Section 2.3.4 is 'Адрес объекта адресации' with sub-fields for Country, Subject of Russian Federation, Federal Territory, Municipal District, Municipal District, City District, Intra-city district of city district, and Settlement Point. Section 2.4 is 'Запись в государственном адресном реестре сделана на основании'.

Table with 4 columns: Лист №, Всего листов, and 7 columns of data. Section 2.3.5 is 'Дополнительные сведения' with sub-fields for 'Кадастровый номер объекта недвижимости', 'Почтовый индекс', 'Код ОКТМО', and 'Иные сведения'. Section 2.4 is 'Запись в государственном адресном реестре сделана на основании'.

Table with 4 columns: Лист №, Всего листов, and 9 columns of data. Section 1.1 is 'Уникальный регистрационный номер адреса объекта адресации в государственном адресном реестре'. Section 1.2 is 'Дата последнего обновления записи в государственном адресном реестре'. Section 1.3 is 'Характер сведений государственного адресного реестра (статус записи об объекте)'. Section 1.4 is 'Адрес объекта адресации' with sub-fields for Country, Subject of Russian Federation, Federal Territory, Municipal District, Municipal District, City District, Intra-city district of city district, and Settlement Point. Section 1.5 is 'Запись в государственном адресном реестре сделана на основании'.

Table with 4 columns: Лист №, Всего листов, and 9 columns of data. Section 2.1 is 'По записи'. Section 2.1.1 is 'Уникальный регистрационный номер адреса объекта адресации в государственном адресном реестре'. Section 2.1.2 is 'Дата последнего обновления записи в государственном адресном реестре'. Section 2.1.3 is 'Характер сведений государственного адресного реестра (статус записи об объекте)'. Section 2.1.4 is 'Адрес объекта адресации' with sub-fields for Country, Subject of Russian Federation, Federal Territory, Municipal District, Municipal District, City District, Intra-city district of city district, and Settlement Point. Section 2.2 is 'Запись в государственном адресном реестре сделана на основании'.

Table with 4 columns: Лист №, Всего листов, and 9 columns of data. Section 2.2.1 is 'Уникальный регистрационный номер адреса объекта адресации в государственном адресном реестре'. Section 2.2.2 is 'Дата последнего обновления записи в государственном адресном реестре'. Section 2.2.3 is 'Характер сведений государственного адресного реестра (статус записи об объекте)'. Section 2.2.4 is 'Адрес объекта адресации' with sub-fields for Country, Subject of Russian Federation, Federal Territory, Municipal District, Municipal District, City District, Intra-city district of city district, and Settlement Point. Section 2.3 is 'Сведения об органе, изготовившем выписку из государственного адресного реестра'.

Лист № 4 Всего листов: 9. Земельный участок. Элемент записи (строение), сооружение. Помещение в пределах здания (сооружения). Помещение в пределах квартиры. Машинное место. 2.1.5 Запись в государственном адресном реестре сделана на основании: Дата внесения записи в государственный адресный реестр: 13.02.2020.

2.2 По записи. 2.2.1 Уникальный регистрационный номер адреса объекта адресации в государственном адресном реестре: 478e733-644a-4d79-9ed7-034b00405811. 2.2.2 Дата последнего обновления записи в государственном адресном реестре: 09.09.2023 11:13:27. 2.2.3 Характер сведений государственного адресного реестра (статус записи об объекте): Изменен. 2.2.4 Адрес объекта адресации: Страна: Российская Федерация, Субъект Российской Федерации: Архангельская область.

Лист № 5 Всего листов: 9. Городской округ: город Архангельск. Внутригородская территория города федерального значения. Городское поселение. Сельское поселение. Внутригородской район городского округа. Поселенный пункт: город Архангельск. Элемент планировочной структуры. Элемент улично-дорожной сети. Земельный участок. Дом: 22. Здание (строение), сооружение. Помещение в пределах здания (сооружения). Помещение в пределах квартиры. Машинное место. 2.2.5 Запись в государственном адресном реестре сделана на основании: Дата внесения записи в государственный адресный реестр: 12.10.2022.

Лист № 6 Всего листов: 9. 2.2.6 Дополнительные сведения: Кадастровый номер объекта недвижимости: 29:22:012306:20, Почтовый индекс: 163023, Код ОКТМО: 11701000001. 2.3 По записи. 2.3.1 Уникальный регистрационный номер адреса объекта адресации в государственном адресном реестре: 478e733-644a-4d79-9ed7-034b00405811. 2.3.2 Дата последнего обновления записи в государственном адресном реестре: 09.09.2023 11:13:27. 2.3.3 Характер сведений государственного адресного реестра (статус записи об объекте): Изменен. 2.3.4 Адрес объекта адресации: Страна: Российская Федерация, Субъект Российской Федерации: Архангельская область.

Лист № 7 Всего листов: 9. Элемент улично-дорожной сети. Земельный участок. Здание (строение), сооружение. Помещение в пределах здания (сооружения). Помещение в пределах квартиры. Машинное место. 2.3.5 Запись в государственном адресном реестре сделана на основании: Дата внесения записи в государственный адресный реестр: 25.11.2022.

2.3.6 Дополнительные сведения: Кадастровый номер объекта недвижимости: 29:22:012306:20, Почтовый индекс: 163023, Код ОКТМО: 11701000001.

2.4 По записи. 2.4.1 Уникальный регистрационный номер адреса объекта адресации в государственном адресном реестре: 478e733-644a-4d79-9ed7-034b00405811. 2.4.2 Дата последнего обновления записи в государственном адресном реестре: 09.09.2023 11:13:27. 2.4.3 Характер сведений государственного адресного реестра (статус записи об объекте): Изменен. 2.4.4 Адрес объекта адресации: Страна: Российская Федерация, Субъект Российской Федерации: Архангельская область.

Лист № 8 Всего листов: 9. Муниципальный округ. Городской округ: город Архангельск. Внутригородская территория города федерального значения. Городское поселение. Сельское поселение. Внутригородской район городского округа. Населенный пункт: город Архангельск. Элемент планировочной структуры. Элемент улично-дорожной сети. Земельный участок. Дом: 22. Здание (строение), сооружение. Помещение в пределах здания (сооружения). Помещение в пределах квартиры. Машинное место.

Лист № 9 Всего листов: 9. 2.4.5 Запись в государственном адресном реестре сделана на основании: Дата внесения записи в государственный адресный реестр: 11.06.2023. 2.4.6 Дополнительные сведения: Кадастровый номер объекта недвижимости: 29:22:012306:20, Почтовый индекс: 163023, Код ОКТМО: 11701000001.

3. Сведения об органе, изготовившем выписку из государственного адресного реестра. 3.1 Наименование территориального органа Федеральной налоговой службы: МЕЖРЕГИОНАЛЬНАЯ ИНСПЕКЦИЯ ФЕДЕРАЛЬНОЙ НАЛОГОВОЙ СЛУЖБЫ ПО ЦЕНТРАЛИЗОВАННОЙ ОБРАБОТКЕ ДАННЫХ.

ВЫПИСКА из государственного адресного реестра об адресе объекта адресации. Лист № 1 Всего листов: 9. 12.04.2024. № ИВ-240412-1108297. 1. Сведения об адресе объекта адресации: 1.1 Уникальный регистрационный номер адреса объекта адресации в государственном адресном реестре: П1839a0b-bfc3-4795-b2ef-cc9916d641f9. 1.2 Дата последнего обновления записи в государственном адресном реестре: 09.09.2023. 1.3 Характер сведений государственного адресного реестра (статус записи об объекте): -.

Лист № 2 Всего листов: 9. 1.4 Адрес объекта адресации: Страна: Российская Федерация, Субъект Российской Федерации: Архангельская область, Федеральная территория: Архангельская область, Муниципальный район: Архангельский район, Муниципальный округ: Архангельский округ, Городской округ: город Архангельск, Внутригородская территория города федерального значения: Архангельский район городского округа, Городское поселение: Архангельское поселение, Сельское поселение: Архангельское поселение, Внутригородской район городского округа: Архангельский район городского округа, Населенный пункт: город Архангельск.

Лист № 3 Всего листов: 9. 1.5 Запись в государственном адресном реестре сделана на основании: Справочник отделений почтовой связи Архангельского почтамта. Дата внесения записи в государственный адресный реестр: 10.02.2011. 1.6 Дополнительные сведения: Кадастровый номер объекта недвижимости: 29:22:012306:27, Почтовый индекс: 163023, Код по ОКТМО: 11701000001. 2. Предназначенные (измененные, аннулированные) сведения об адресе объекта адресации: Количество предназначенных записей государственного адресного реестра по адресу объекта адресации: 4. 2.1 По записи. 2.1.1 Уникальный регистрационный номер адреса объекта адресации в государственном адресном реестре: П1839a0b-bfc3-4795-b2ef-cc9916d641f9. 2.1.2 Дата последнего обновления записи в государственном адресном реестре: 09.09.2023 11:13:27. 2.1.3 Характер сведений государственного адресного реестра (статус записи об объекте): Изменен. 2.1.4 Адрес объекта адресации: Страна: Российская Федерация, Субъект Российской Федерации: Архангельская область.

Table with 4 columns: Лист №, Всего листов, and two columns for registration details. Includes sections 2.1.5, 2.1.6, 2.2, 2.2.1, 2.2.2, 2.2.3, 2.2.4.

Table with 4 columns: Лист №, Всего листов, and two columns for registration details. Includes sections 2.2.5, 2.3, 2.3.1, 2.3.2, 2.3.3, 2.3.4.

Table with 4 columns: Лист №, Всего листов, and two columns for registration details. Includes sections 2.3.5, 2.4, 2.4.1, 2.4.2, 2.4.3, 2.4.4.

Table with 4 columns: Лист №, Всего листов, and two columns for registration details. Includes sections 2.3.5, 2.3.6.

Table with 4 columns: Лист №, Всего листов, and two columns for registration details. Includes sections 2.4, 2.4.1, 2.4.2, 2.4.3, 2.4.4.

Table with 4 columns: Лист №, Всего листов, and two columns for registration details. Includes sections 2.4.5, 2.4.6.

Table with 4 columns: Лист №, Всего листов, and two columns for registration details. Includes sections 2.4.5, 2.4.6, 3. Сведения об органе, 3.1.

Table titled 'ВЫПИСКА из государственного адресного реестра об адресе объекта адресации'. Includes sections 1.1, 1.2, 1.3, 1.4.

Table with 4 columns: Лист №, Всего листов, and two columns for registration details. Includes sections 1.4, 1.5, 1.6.

Table with 4 columns: Лист №, Всего листов, and two columns for registration details. Includes sections 2.1, 2.1.1, 2.1.2, 2.1.3, 2.1.4.

Table with 4 columns: Лист №, Всего листов, and two columns for '13'. Contains data for 'Земельный участок' and 'Здание (строение), сооружение'.

Table with 2 columns: 2.1.5 and 2.1.6. Contains registration details like 'Дата внесения записи в государственный адресный реестр' and 'Кадстровый номер объекта недвижимости'.

Table with 4 columns: Лист №, Всего листов, and two columns for '13'. Contains data for 'Городской округ' and 'Внутригородская территория города федерального значения'.

Table with 4 columns: Лист №, Всего листов, and two columns for '13'. Contains data for 'Городской округ' and 'Внутригородская территория города федерального значения'.

Table with 4 columns: Лист №, Всего листов, and two columns for '13'. Contains data for 'Элемент улично-дорожной сети' and 'Земельный участок'.

Table with 2 columns: 2.5.5 and 2.5.6. Contains registration details like 'Дата внесения записи в государственный адресный реестр' and 'Кадстровый номер объекта недвижимости'.

Table with 4 columns: Лист №, Всего листов, and two columns for '13'. Contains data for 'Городской округ' and 'Внутригородская территория города федерального значения'.

Table with 4 columns: Лист №, Всего листов, and two columns for '13'. Contains data for 'Городской округ' and 'Внутригородская территория города федерального значения'.

Table with 4 columns: Лист №, Всего листов, and two columns for '13'. Contains data for 'Городской округ' and 'Внутригородская территория города федерального значения'.

Table with 4 columns: Лист №, Всего листов, and two columns for '13'. Contains data for 'Городской округ' and 'Внутригородская территория города федерального значения'.

Table with 4 columns: Лист №, Всего листов, and two columns for '13'. Contains data for 'Городской округ' and 'Внутригородская территория города федерального значения'.

Table with 4 columns: Лист №, Всего листов, and two columns for '13'. Contains data for 'Городской округ' and 'Внутригородская территория города федерального значения'.

Table with 2 columns: Лист № (6) and Всего листов: (7). Section 2.2.0: Доводительные сведения. 2.2.1: По записи. 2.2.2: Уникальный регистрационный номер адреса объекта адресации в государственном адресном реестре. 2.2.3: Дата последнего обновления записи в государственном адресном реестре. 2.2.4: Характер сведений государственного адресного реестра (статус записи об объекте). 2.2.5: Адрес объекта адресации: Страна, Субъект Российской Федерации, Федеральная территория, Муниципальный район, Муниципальный округ, Городской округ, Внутригородская территория города федерального значения, Городское поселение, Сельское поселение, Внутригородский район городского округа, Населенный пункт, Элемент планировочной структуры.

Table with 2 columns: Лист № (7) and Всего листов: (7). Section 2.2.5: Запись в государственном адресном реестре сделана на основании. 2.2.6: Доводительные сведения. 2.3: По записи. 2.3.1: Уникальный регистрационный номер адреса объекта адресации в государственном адресном реестре. 2.3.2: Дата последнего обновления записи в государственном адресном реестре. 2.3.3: Характер сведений государственного адресного реестра (статус записи об объекте). 2.3.4: Адрес объекта адресации: Страна, Субъект Российской Федерации, Федеральная территория, Муниципальный район, Муниципальный округ, Городской округ, Внутригородская территория города федерального значения, Городское поселение, Сельское поселение, Внутригородский район городского округа, Населенный пункт, Элемент планировочной структуры.

Section 3. Сведения об органе, изготовившем выписку из государственного адресного реестра. 3.1: Межрегиональная инспекция Федеральной налоговой службы по централизованной обработке данных.

Table with 2 columns: Лист № (1) and Всего листов: (7). Section 3.1: ВЫПИСКА из государственного адресного реестра об адресе объекта адресации. 12.04.2024, № ПУ 240412 1108270. Запись/сооружение.

Section 1. Сведения об адресе объекта адресации. 1.1: Уникальный регистрационный номер адреса объекта адресации в государственном адресном реестре. 1.2: Дата последнего обновления записи в государственном адресном реестре. 1.3: Характер сведений государственного адресного реестра (статус записи об объекте). 1.4: Адрес объекта адресации: Страна, Субъект Российской Федерации, Федеральная территория, Муниципальный район, Муниципальный округ, Городской округ, Внутригородская территория города федерального значения, Городское поселение, Сельское поселение, Внутригородский район городского округа, Населенный пункт.

Table with 2 columns: Лист № (3) and Всего листов: (7). Section 1.4: Элемент планировочной структуры, Элемент улично-дорожной сети, Земельный участок, Здание (строение), сооружение, Помещение в пределах здания (сооружения), Помещение в пределах квартиры, Машино-место. 1.5: Запись в государственном адресном реестре сделана на основании. 1.6: Доводительные сведения.

Table with 2 columns: Лист № (3) and Всего листов: (7). Section 2. Предлагаются (применяются, аннулируются) сведения об адресе объекта адресации. Количество предлагаемых записей государственного адресного реестра по адресу объекта адресации.

Table with 2 columns: Лист № (4) and Всего листов: (7). Section 2.1: По записи. 2.1.1: Уникальный регистрационный номер адреса объекта адресации в государственном адресном реестре. 2.1.2: Дата последнего обновления записи в государственном адресном реестре. 2.1.3: Характер сведений государственного адресного реестра (статус записи об объекте). 2.1.4: Адрес объекта адресации: Страна, Субъект Российской Федерации, Федеральная территория, Муниципальный район, Муниципальный округ, Городской округ, Внутригородская территория города федерального значения, Городское поселение, Сельское поселение, Внутригородский район городского округа, Населенный пункт, Элемент планировочной структуры, Элемент улично-дорожной сети.

Table with 2 columns: Лист № (4) and Всего листов: (7). Section 2.1.5: Запись в государственном адресном реестре сделана на основании. 2.1.6: Доводительные сведения.

Section 2.2: По записи. 2.2.1: Уникальный регистрационный номер адреса объекта адресации в государственном адресном реестре. 2.2.2: Дата последнего обновления записи в государственном адресном реестре. 2.2.3: Характер сведений государственного адресного реестра (статус записи об объекте). 2.2.4: Адрес объекта адресации: Страна, Субъект Российской Федерации, Федеральная территория, Муниципальный район, Муниципальный округ.

Table with 2 columns: Лист № (5) and Всего листов: (7). Section 2.2.5: Запись в государственном адресном реестре сделана на основании. 2.2.6: Доводительные сведения. 2.3: По записи. 2.3.1: Уникальный регистрационный номер адреса объекта адресации в государственном адресном реестре. 2.3.2: Дата последнего обновления записи в государственном адресном реестре. 2.3.3: Характер сведений государственного адресного реестра (статус записи об объекте). 2.3.4: Адрес объекта адресации: Страна, Субъект Российской Федерации, Федеральная территория, Муниципальный район, Муниципальный округ, Городской округ, Внутригородская территория города федерального значения, Городское поселение, Сельское поселение, Внутригородский район городского округа, Населенный пункт, Элемент планировочной структуры, Элемент улично-дорожной сети, Земельный участок, Здание (строение), сооружение, Помещение в пределах здания (сооружения), Помещение в пределах квартиры, Машино-место.

Table with 2 columns: Лист № (6) and Всего листов: (7). Section 2.2.6: Доводительные сведения. 2.3: По записи. 2.3.1: Уникальный регистрационный номер адреса объекта адресации в государственном адресном реестре. 2.3.2: Дата последнего обновления записи в государственном адресном реестре. 2.3.3: Характер сведений государственного адресного реестра (статус записи об объекте). 2.3.4: Адрес объекта адресации: Страна, Субъект Российской Федерации, Федеральная территория, Муниципальный район, Муниципальный округ, Городской округ, Внутригородская территория города федерального значения, Городское поселение, Сельское поселение, Внутригородский район городского округа, Населенный пункт, Элемент планировочной структуры.

Table with 2 columns: Лист № (7) and Всего листов: (7). Section 2.3.5: Запись в государственном адресном реестре сделана на основании. 2.3.6: Доводительные сведения. 3. Сведения об органе, изготовившем выписку из государственного адресного реестра. 3.1: Межрегиональная инспекция Федеральной налоговой службы по централизованной обработке данных.

ВЫПИСКА из государственного адресного реестра об адресе объекта адресации. Лист № 1, Всего листов: 7. Дата: 12.04.2024, № ФУ-240412-1108338. Данные о объекте адресации: Россия, Архангельская область, город Архангельск.

Лист № 2, Всего листов: 7. Таблица с элементами планировочной структуры: элемент улично-дорожной сети (Улица, Сосновка), земельный участок (Дом, 10), здание (строение), сооружение.

Лист № 3, Всего листов: 7. Таблица с предыдущими (измененными, аннулированными) сведениями об адресе объекта адресации. По записи: 1. Уникальный регистрационный номер адреса объекта адресации в государственном адресном реестре: 93ced110-5867-454c-896d-9ec3dc733b9d.

Лист № 4, Всего листов: 7. Таблица с данными о земельном участке и здании. Земельный участок: дом, 10. Здание (строение), сооружение. Помещение в пределах здания (сооружения). Помещение в пределах квартиры. Машинно-место.

Лист № 5, Всего листов: 7. Таблица с данными о городе Архангельск. Городской округ: город Архангельск. Внутригородская территория города федерального значения. Городское поселение.

Лист № 6, Всего листов: 7. Таблица с дополнительными сведениями. 2.2.6. Кадастровый номер объекта недвижимости: 29.22-012306.37. Почтовый индекс: 163023. Код ОКТМО: 1170100001.

Лист № 7, Всего листов: 7. Таблица с данными о земельном участке и здании. Земельный участок: дом, 10. Здание (строение), сооружение. Помещение в пределах здания (сооружения). Помещение в пределах квартиры. Машинно-место.

ВЫПИСКА из государственного адресного реестра об адресе объекта адресации. Лист № 1, Всего листов: 7. Дата: 12.04.2024, № ФУ 240412 1108188. Данные о объекте адресации: Россия, Архангельская область, город Архангельск.

Лист № 2, Всего листов: 7. Таблица с данными о планировочной структуре. Элемент улично-дорожной сети: Улица, Колчаная. Земельный участок: Дом, 10. Здание (строение), сооружение. Помещение в пределах здания (сооружения). Помещение в пределах квартиры. Машинно-место.

Лист № 3 Всего листов: 7
2. Предлужие (помеченные, аннулированные) сведения об адресе объекта адресации:
Количество предыдущих записей государственного адресного реестра по адресу объекта адресации: 3
2.1 По записи: 1
2.1.1 Уникальный регистрационный номер адреса объекта адресации в государственном адресном реестре: 49310ba1-25a7-4b10-8cc2-63c23d33421
2.1.2 Дата последнего обновления записи в государственном адресном реестре: 09.09.2023 11:13:27
2.1.3 Характер сведений государственного адресного реестра (статус записи об объекте): Изменен
2.1.4 Адрес объекта адресации:
Страна: Российская Федерация
Субъект Российской Федерации: Архангельская область
Федеральная территория:
Муниципальный район:
Муниципальный округ:
Городской округ: город Архангельск
Внутригородская территория города федерального значения:
Городское поселение:
Сельское поселение:
Внутригородской район городского округа:
Населенный пункт: город Архангельск
Элемент планировочной структуры:
Элемент улично-дорожной сети: улица Колхозная

Лист № 4 Всего листов: 7
Земельный участок: дом 10
Элемент (строение), сооружение:
Помещение в пределах здания (сооружения):
Помещение в пределах квартиры:
Машинное место:
2.1.5 Запись в государственном адресном реестре сделана на основании:
2.1.6 Дата внесения записи в государственный адресный реестр: 13.02.2020
Дополнительные сведения:
Кадастровый номер объекта недвижимости: 163023
Почтовый индекс: 1170100001
Код ОКТМО: 1170100001
Иные сведения:
2.2 По записи: 2
2.2.1 Уникальный регистрационный номер адреса объекта адресации в государственном адресном реестре: 49310ba1-25a7-4b10-8cc2-63c23d33421
2.2.2 Дата последнего обновления записи в государственном адресном реестре: 09.09.2023 11:13:27
2.2.3 Характер сведений государственного адресного реестра (статус записи об объекте): Изменен
2.2.4 Адрес объекта адресации:
Страна: Российская Федерация
Субъект Российской Федерации: Архангельская область
Федеральная территория:
Муниципальный район:
Муниципальный округ:

Лист № 5 Всего листов: 7
Городской округ: город Архангельск
Внутригородская территория города федерального значения:
Городское поселение:
Сельское поселение:
Внутригородской район городского округа:
Населенный пункт: город Архангельск
Элемент планировочной структуры:
Элемент улично-дорожной сети: улица Колхозная
Земельный участок: дом 10
Элемент (строение), сооружение:
Помещение в пределах здания (сооружения):
Помещение в пределах квартиры:
Машинное место:
2.2.5 Запись в государственном адресном реестре сделана на основании:
Дата внесения записи в государственный адресный реестр: 12.10.2022

Лист № 6 Всего листов: 7
2.2.6 Дополнительные сведения:
Кадастровый номер объекта недвижимости: 29-22-012306-9
Почтовый индекс: 163023
Код ОКТМО: 1170100001
Иные сведения:
2.3 По записи: 3
2.3.1 Уникальный регистрационный номер адреса объекта адресации в государственном адресном реестре: 49310ba1-25a7-4b10-8cc2-63c23d33421
2.3.2 Дата последнего обновления записи в государственном адресном реестре: 09.09.2023 11:13:27
2.3.3 Характер сведений государственного адресного реестра (статус записи об объекте): Изменен
2.3.4 Адрес объекта адресации:
Страна: Российская Федерация
Субъект Российской Федерации: Архангельская область
Федеральная территория:
Муниципальный район:
Муниципальный округ:
Городской округ: город Архангельск
Внутригородская территория города федерального значения:
Городское поселение:
Сельское поселение:
Внутригородской район городского округа:
Населенный пункт: город Архангельск
Элемент планировочной структуры:

Лист № 7 Всего листов: 7
Элемент улично-дорожной сети: улица Колхозная
Земельный участок: дом 10
Элемент (строение), сооружение:
Помещение в пределах здания (сооружения):
Помещение в пределах квартиры:
Машинное место:
2.3.5 Запись в государственном адресном реестре сделана на основании:
2.3.6 Дата внесения записи в государственный адресный реестр: 25.11.2022
Дополнительные сведения:
Кадастровый номер объекта недвижимости: 29-22-012306-9
Почтовый индекс: 163023
Код ОКТМО: 1170100001
Иные сведения:

3. Сведения об органе, инициаторе выписки из государственного адресного реестра:
Наименование территориального органа Федеральной налоговой службы:
МЕЖРЕГИОНАЛЬНАЯ ИНСПЕКЦИЯ ФЕДЕРАЛЬНОЙ НАЛОГОВОЙ СЛУЖБЫ ПО ЦЕНТРАЛИЗОВАННОЙ ОБРАБОТКЕ ДАННЫХ
ВЫПИСКА из государственного адресного реестра об адресе объекта адресации

Лист № 1 Всего листов: 9
12.04.2024 № РЧ-240412-1108260
Знаменное сооружение (вид объекта адресации)
1. Сведения об адресе объекта адресации:
1.1 Уникальный регистрационный номер адреса объекта адресации в государственном адресном реестре: 38250f3-7618-4a7c-8a7d-9fa1b59aaf86
1.2 Дата последнего обновления записи в государственном адресном реестре: 09.09.2023
1.3 Характер сведений государственного адресного реестра (статус записи об объекте):
1.4 Адрес объекта адресации:
Страна: Российская Федерация
Субъект Российской Федерации: Архангельская область
Федеральная территория:
Муниципальный район:
Муниципальный округ:
Городской округ: город Архангельск
Внутригородская территория города федерального значения:
Городское поселение:
Сельское поселение:
Внутригородской район городского округа:
Населенный пункт: город Архангельск

Лист № 2 Всего листов: 9
Элемент планировочной структуры:
Элемент улично-дорожной сети: улица Колхозная
Земельный участок:
Элемент (строение), сооружение:
Помещение в пределах здания (сооружения):
Помещение в пределах квартиры:
Машинное место:
2.1.5 Запись в государственном адресном реестре сделана на основании:
Справочник отделений почтовой связи Архангельского почтамта: 10.02.2011 №29-35-78-91/16
Дата внесения записи в государственный адресный реестр: 09.09.2023
2.1.6 Дополнительные сведения:
Кадастровый номер объекта недвижимости: 29-22-012306-21
Почтовый индекс: 163023
Код ОКТМО: 1170100001
Иные сведения:

Лист № 3 Всего листов: 9
2. Предлужие (помеченные, аннулированные) сведения об адресе объекта адресации:
Количество предыдущих записей государственного адресного реестра по адресу объекта адресации: 4
2.1 По записи: 1
2.1.1 Уникальный регистрационный номер адреса объекта адресации в государственном адресном реестре: 38250f3-7618-4a7c-8a7d-9fa1b59aaf86
2.1.2 Дата последнего обновления записи в государственном адресном реестре: 09.09.2023 11:13:27
2.1.3 Характер сведений государственного адресного реестра (статус записи об объекте): Изменен
2.1.4 Адрес объекта адресации:
Страна: Российская Федерация
Субъект Российской Федерации: Архангельская область
Федеральная территория:
Муниципальный район:
Муниципальный округ:
Городской округ: город Архангельск
Внутригородская территория города федерального значения:
Городское поселение:
Сельское поселение:
Внутригородской район городского округа:
Населенный пункт: город Архангельск
Элемент планировочной структуры:
Элемент улично-дорожной сети: улица Колхозная

Лист № 4 Всего листов: 9
Земельный участок: дом 23
Элемент (строение), сооружение:
Помещение в пределах здания (сооружения):
Помещение в пределах квартиры:
Машинное место:
2.1.5 Запись в государственном адресном реестре сделана на основании:
2.1.6 Дата внесения записи в государственный адресный реестр: 13.02.2020
Дополнительные сведения:
Кадастровый номер объекта недвижимости: 163023
Почтовый индекс: 1170100001
Иные сведения:
2.2 По записи: 2
2.2.1 Уникальный регистрационный номер адреса объекта адресации в государственном адресном реестре: 38250f3-7618-4a7c-8a7d-9fa1b59aaf86
2.2.2 Дата последнего обновления записи в государственном адресном реестре: 09.09.2023 11:13:27
2.2.3 Характер сведений государственного адресного реестра (статус записи об объекте): Изменен
2.2.4 Адрес объекта адресации:
Страна: Российская Федерация
Субъект Российской Федерации: Архангельская область
Федеральная территория:
Муниципальный район:
Муниципальный округ:

Table with 4 columns: Лист №, Всего листов, and content. Includes sections for 'Городской округ' and 'Муниципальный округ' with various administrative details.

Table with 4 columns: Лист №, Всего листов, and content. Includes sections for 'Муниципальный округ' and 'Городской округ' with various administrative details.

Table with 4 columns: Лист №, Всего листов, and content. Includes sections for 'Муниципальный округ' and 'Городской округ' with various administrative details.

Table with 4 columns: Лист №, Всего листов, and content. Includes sections for 'Муниципальный округ' and 'Городской округ' with various administrative details.

Table with 4 columns: Лист №, Всего листов, and content. Includes sections for 'Муниципальный округ' and 'Городской округ' with various administrative details.

Table with 4 columns: Лист №, Всего листов, and content. Includes sections for 'Муниципальный округ' and 'Городской округ' with various administrative details.

Table with 4 columns: Лист №, Всего листов, and content. Includes sections for 'Муниципальный округ' and 'Городской округ' with various administrative details.

Table with 4 columns: Лист №, Всего листов, and content. Includes sections for 'Муниципальный округ' and 'Городской округ' with various administrative details.

Table with 4 columns: Лист №, Всего листов, and content. Includes sections for 'Муниципальный округ' and 'Городской округ' with various administrative details.

3. Сведения об органе, изготовившем выписку из государственного адресного реестра
3.1. Наименование территориального органа Федеральной налоговой службы
МЕЖРЕГИОНАЛЬНАЯ ИНСПЕКЦИЯ ФЕДЕРАЛЬНОЙ НАЛОГОВОЙ СЛУЖБЫ ПО ЦЕНТРАЛИЗОВАННОЙ ОБРАБОТКЕ ДАННЫХ

ВЫПИСКА из государственного адресного реестра об адресе объекта адресации

Table with 4 columns: Лист №, Всего листов, and content. Includes date 12.04.2024 and number № FV 240412 1108312.

Запись/сооружение (тип объекта адресации)

1. Сведения об адресе объекта адресации:

Table with 4 columns: Лист №, Всего листов, and content. Includes registration number 078ae1ca-608d-41bc-8f6b-ac2b86ab67f1 and address details.

Table with 4 columns: Лист №, Всего листов, and content. Includes registration number 078ae1ca-608d-41bc-8f6b-ac2b86ab67f1 and address details.

Table with columns: Лист №, Всего листов, and content for 'Городской округ' and 'Муниципальный округ'.

Table with columns: Лист №, Всего листов, and content for 'Муниципальный округ' and 'Городской округ'.

Table with columns: Лист №, Всего листов, and content for 'Муниципальный округ' and 'Городской округ'.

Table with columns: Лист №, Всего листов, and content for 'Муниципальный округ' and 'Городской округ'.

Table with columns: Лист №, Всего листов, and content for 'Муниципальный округ' and 'Городской округ'.

Table with columns: Лист №, Всего листов, and content for 'Муниципальный округ' and 'Городской округ'.

Table with columns: Лист №, Всего листов, and content for 'Муниципальный округ' and 'Городской округ'.

Table with columns: Лист №, Всего листов, and content for 'Муниципальный округ' and 'Городской округ'.

Table with columns: Лист №, Всего листов, and content for 'Муниципальный округ' and 'Городской округ'.

Table with columns: Лист №, Всего листов, and content for 'Муниципальный округ' and 'Городской округ'.

Table with columns: Лист №, Всего листов, and content for 'Муниципальный округ' and 'Городской округ'.

Table with columns: Лист №, Всего листов, and content for 'Муниципальный округ' and 'Городской округ'.

Table with columns: Лист №, Всего листов, and content for 'Муниципальный округ' and 'Городской округ'.

Table with columns: Лист №, Всего листов, and content for 'Муниципальный округ' and 'Городской округ'.

Table with columns: Лист №, Всего листов, and content for 'Муниципальный округ' and 'Городской округ'.

Table with columns: Лист №, Всего листов, and content for 'Муниципальный округ' and 'Городской округ'.

Table with columns: Лист №, Всего листов, and content for 'Муниципальный округ' and 'Городской округ'.

Table with columns: Лист №, Всего листов, and content for 'Муниципальный округ' and 'Городской округ'.

Table with columns: Лист №, Всего листов, and content for 'Муниципальный округ' and 'Городской округ'.

зона застройки индивидуальными жилыми домами (ЖИ). Территория в границах разработки проекта межевания находится в границах следующих зон с особыми условиями использования территорий:

зона подтопления; зона затопления; второй пояс зон санитарной охраны источников водоснабжения; третий пояс зон санитарной охраны источников водоснабжения. Формирование проектных границ земельных участков вынуждено в пределах красных линий с учетом существующей градостроительной ситуации и фактического использования территории, местоположения границ земельных участков, сведения о которых содержатся в Едином государственном реестре недвижимости.

Транспортная инфраструктура территории сформирована. Проектом межевания территории предусмотрено образование земельных участков путем выполнения кадастровых работ: образование земельного участка 29:22:012305:3У1 площадью 2 426 кв. м с видом разрешенного использования "Малоэтажная многоквартирная жилая застройка" из земель, находящихся в государственной или муниципальной собственности;

образование земельного участка 29:22:012305:3У2 площадью 2 624 кв. м с видом разрешенного использования "Малоэтажная многоквартирная жилая застройка" из земель, находящихся в государственной или муниципальной собственности; образование земельного участка 29:22:012305:3У3 площадью 2 208 кв. м с видом разрешенного использования "Малоэтажная многоквартирная жилая застройка" из земель, находящихся в государственной или муниципальной собственности;



ПОСТАНОВЛЕНИЕ от 8 февраля 2024 г. № 170

Об утверждении проекта межевания территории городского округа "Город Архангельск" на часть района Бревенник в границах территориальной зоны Ж2 (ул. Колхозная, ул. Фестивальная, ул. Емецкая) площадью 85,0980 га

В соответствии с Градостроительным кодексом Российской Федерации, Федеральным законом от 6 октября 2003 года № 131-ФЗ "Об общих принципах организации местного самоуправления в Российской Федерации", Уставом городского округа "Город Архангельск", учитывая результаты общественных обсуждений, постановляю:

- 1. Утвердить прилагаемый проект межевания территории городского округа "Город Архангельск" на часть района Бревенник в границах территориальной зоны Ж2 (ул. Колхозная, ул. Фестивальная, ул. Емецкая) площадью 85,0980 га.
2. Опубликовать постановление в газете "Архангельск – Город воинской славы" и на официальном информационном интернет-портале городского округа "Город Архангельск".

Исполняющий обязанности Главы городского округа "Город Архангельск"

Д.В. Шапошников



УТВЕРЖДЕН постановлением Главы городского округа "Город Архангельск" от 8 февраля 2024 г. № 170

ПРОЕКТ межевания территории городского округа "Город Архангельск" на часть района Бревенник в границах территориальной зоны Ж2 (ул. Колхозная, ул. Фестивальная, ул. Емецкая) площадью 85,0980 га

I. Основная часть проекта межевания территории I. Текстовая часть проекта межевания территории

1. Перечень и сведения о площади образуемых земельных участков, в том числе возможные способы их образования. В результате анализа исходной документации выявлено, что проектируемые земельные участки, расположенные на части района Бревенник и границах территориальной зоны Ж2 (ул. Колхозная, ул. Фестивальная, ул. Емецкая) в кадастровых кварталах 29:22:012301, 29:22:012302, 29:22:012305, 29:22:012306, формируются на территории, в отношении которой разработан проект планировки территории района "Бревенник" муниципального образования "Город Архангельск", утвержденный распоряжением Главы муниципального образования "Город Архангельск" от 30 декабря 2020 года № 1054-р.

Table with columns: Проектируемый земельный участок, обозначение; Система координат МСК-29; Координаты (X, Y). Rows include 29:22:012302:3У29, 29:22:012302:3У30, 29:22:012302:3У31, 29:22:012302:3У32, 29:22:012302:3У33, 29:22:012302:3У35, 29:22:012302:3У36, 29:22:012302:3У37.

Table with columns: Проектируемый земельный участок, обозначение; Система координат МСК-29; Координаты (X, Y). Rows include 29:22:012305:3У39, 29:22:012305:3У40, 29:22:012305:3У41, 29:22:012305:3У42, 29:22:012305:3У44, 29:22:012305:3У45.

Table with columns: Проектируемый земельный участок, обозначение; Система координат МСК-29; Координаты (X, Y). Rows include 29:22:012305:3У46, 29:22:012305:3У47, 29:22:012305:3У48, 29:22:012305:3У49.

Table with columns: Проектируемый земельный участок, обозначение; Система координат МСК-29; Координаты (X, Y). Rows include 29:22:012305:3У51, 29:22:012305:3У52, 29:22:012305:3У53, 29:22:012305:3У54, 29:22:012305:3У55, 29:22:012305:3У56, 29:22:012305:3У57.

Table with columns: Проектируемый земельный участок, обозначение; Система координат МСК-29; Координаты (X, Y). Rows include 29:22:012305:3У58, 29:22:012305:3У59, 29:22:012305:3У60, 29:22:012305:3У61, 29:22:012305:3У62, 29:22:012305:3У63, 29:22:012305:3У64.

Table with columns: Проектируемый земельный участок, обозначение; Система координат МСК-29; Координаты (X, Y). Rows include 29:22:012305:3У65, 29:22:012305:3У66, 29:22:012305:3У67, 29:22:012305:3У68, 29:22:012305:3У69, 29:22:012305:3У70, 29:22:012305:3У72.

Table with columns: Проектируемый земельный участок, обозначение; Система координат МСК-29; Координаты (X, Y). Rows include 29:22:012305:3У73, 29:22:012305:3У74, 29:22:012305:3У75, 29:22:012305:3У76, 29:22:012305:3У77, 29:22:012305:3У78, 29:22:012305:3У80, 29:22:012305:3У81.

Table with columns: Проектируемый земельный участок, обозначение; Система координат МСК-29; Координаты (X, Y). Rows include 29:22:012305:3У82, 29:22:012305:3У83, 29:22:012305:3У85, 29:22:012305:3У86, 29:22:012305:3У87, 29:22:012305:3У88, 29:22:012305:3У90.

Table with columns: Проектируемый земельный участок, обозначение; Система координат МСК-29; Координаты (X, Y). Rows include 29:22:012305:3У91, 29:22:012305:3У92, 29:22:012305:3У93, 29:22:012305:3У94, 29:22:012305:3У95, 29:22:012305:3У96, 29:22:012305:3У97, 29:22:012305:3У99.

Table with columns: Проектируемый земельный участок, обозначение; Система координат МСК-29; Координаты (X, Y). Rows include various land parcels with their respective coordinates.

Table with columns: Проектируемый земельный участок, обозначение; Система координат МСК-29; Координаты (X, Y). Rows include various land parcels with their respective coordinates.

Table with columns: Проектируемый земельный участок, обозначение; Система координат МСК-29; Координаты (X, Y). Rows include various land parcels with their respective coordinates.

Table with columns: Проектируемый земельный участок, обозначение; Система координат МСК-29; Координаты (X, Y). Rows include various land parcels with their respective coordinates.

Table with columns: Проектируемый земельный участок, обозначение; Система координат МСК-29; Координаты (X, Y). Rows include various land parcels with their respective coordinates.

Table with columns: Проектируемый земельный участок, обозначение; Система координат МСК-29; Координаты (X, Y). Rows include various land parcels with their respective coordinates.

Table with columns: Проектируемый земельный участок, обозначение; Система координат МСК-29; Координаты (X, Y). Rows include various land parcels with their respective coordinates.

Table with columns: Проектируемый земельный участок, обозначение; Система координат МСК-29; Координаты (X, Y). Rows include various land parcels with their respective coordinates.

2. Перечень и площади образуемых земельных участков, которые будут отнесены к территориям общего пользования или имуществу общего пользования, в том числе в отношении которых предполагается резервирование и (или) изъятие для государственных или муниципальных нужд. Проект межведомственной территории предусмотрено образование земельных участков, которые будут отнесены к территориям общего пользования: образование земельного участка 29:22:000000:3У6 площадью 34 538 кв. м с видом разрешенного использования "Улично-дорожная сеть" из земель, находящихся в государственной или муниципальной собственности; образование земельного участка 29:22:000000:3У17 площадью 9 316 кв. м с видом разрешенного использования "Улично-дорожная сеть" из земель, находящихся в государственной или муниципальной собственности; образование земельного участка 29:22:012302:3У25 площадью 17 455 кв. м с видом разрешенного использования "Улично-дорожная сеть" из земель, находящихся в государственной или муниципальной собственности; образование земельного участка 29:22:012302:3У34 площадью 2 026 кв. м с видом разрешенного использования "Улично-дорожная сеть" из земель, находящихся в государственной или муниципальной собственности; образование земельного участка 29:22:012305:3У38 площадью 4 319 кв. м с видом разрешенного использования "Улично-дорожная сеть" из земель, находящихся в государственной или муниципальной собственности; образование земельного участка 29:22:012305:3У43 площадью 275 кв. м с видом разрешенного использования "Улично-дорожная сеть" из земель, находящихся в государственной или муниципальной собственности; образование земельного участка 29:22:012305:3У50 площадью 1 492 кв. м с видом разрешенного использования "Улично-дорожная сеть" из земель, находящихся в государственной или муниципальной собственности; образование земельного участка 29:22:012305:3У71 площадью 5 477 кв. м с видом разрешенного использования "Благоустройство" из земель, находящихся в государственной или муниципальной собственности; образование земельного участка 29:22:012305:3У79 площадью 1 600 кв. м с видом разрешенного использования "Улично-дорожная сеть" из земель, находящихся в государственной или муниципальной собственности; образование земельного участка 29:22:012305:3У84 площадью 946 кв. м с видом разрешенного использования "Улично-дорожная сеть" из земель, находящихся в государственной или муниципальной собственности; образование земельного участка 29:22:012305:3У89 площадью 5 057 кв. м с видом разрешенного использования "Улично-дорожная сеть" из земель, находящихся в государственной или муниципальной собственности; образование земельного участка 29:22:012305:3У98 площадью 3 041 кв. м с видом разрешенного использования "Улично-дорожная сеть" из земель, находящихся в государственной или муниципальной собственности; образование земельного участка 29:22:000000:3У111 площадью 12 597 кв. м с видом разрешенного использования "Улично-дорожная сеть" из земель, находящихся в государственной или муниципальной собственности.

Table with columns: Проектируемый земельный участок, обозначение; Система координат МСК-29; Координаты (X, Y). Rows include 29:22:012305:3У150 and 29:22:000000:3У159.

Table with columns: Проектируемый земельный участок, обозначение; Система координат МСК-29; Координаты (X, Y). Rows include 29:22:012305:3У165 and 29:22:000000:3У160.

Table with columns: Проектируемый земельный участок, обозначение; Система координат МСК-29; Координаты (X, Y). Rows include 29:22:012306:3У162 and 29:22:012305:3У164.

Table with columns: Проектируемый земельный участок, обозначение; Система координат МСК-29; Координаты (X, Y). Rows include 29:22:000000:3У166 and 29:22:012305:3У177.

Table with columns: Проектируемый земельный участок, обозначение; Система координат МСК-29; Координаты (X, Y). Rows include 29:22:012306:3У163 and 29:22:012305:3У164.

Table with columns: Проектируемый земельный участок, обозначение; Проектный вид разрешенного использования. Rows include 29:22:012305:3У19 and 29:22:012302:3У18.

Table with columns: Проектируемый земельный участок, обозначение; Проектный вид разрешенного использования. Rows include 29:22:012305:3У69 and 29:22:012306:3У118.

Table with columns: Проектируемый земельный участок, обозначение; Проектный вид разрешенного использования. Rows include 29:22:012306:3У119 and 29:22:012302:3У167.

Table with columns: Проектируемый земельный участок, обозначение; Проектный вид разрешенного использования. Rows include 29:22:012302:3У169 and 29:22:012305:3У177.

3. Вид разрешенного использования образуемых земельных участков в соответствии с проектом планировки территории

Виды разрешенного использования образуемых земельных участков в соответствии с проектом планировки территории представлены в таблице № 5.

Table with columns: Проектируемый земельный участок, обозначение; Проектный вид разрешенного использования. Rows include 29:22:012305:3У1 and 29:22:012302:3У18.

4. Целевое назначение лесов, вид (виды) разрешенного использования лесного участка, количественные и качественные характеристики лесного участка, сведения о нахождении лесного участка в границах особо защитных участков лесов

Информация о целевом назначении лесов, виде разрешенного использования лесного участка, количественные и качественные характеристики лесного участка, сведения о нахождении лесного участка в границах особо защитных участков лесов в данном проекте не отображается в связи с отсутствием в границах проектируемых лесных участков.

5. Сведения о границах территории, в отношении которой утверждён проект межевания, содержание перечня координат характерных точек этих границ в системе координат, используемой для ведения Единого государственного реестра недвижимости

Сведения о границах территории, в отношении которой утверждён проект межевания, содержание перечня координат характерных точек этих границ в системе координат, используемой для ведения Единого государственного реестра недвижимости, приведены в таблице № 6. Координаты характерных точек границ территории, в отношении которой утверждён проект межевания, определяются в соответствии с требованиями к точности определения координат характерных точек границ, установленных в соответствии с Градостроительным кодексом Российской Федерации для территориальных зон.

Table with columns: Номер точки; Система координат МСК-29; Координаты (X, Y). Rows include 1, 2, 3, 4, 5, 6, 7, 8, 9.

Table with columns: Номер точки, Система координат МСК-29, Координаты (X, Y). Lists 58 points with their respective coordinates.

Table with columns: Номер точки, Система координат МСК-29, Координаты (X, Y). Lists 11 points with their respective coordinates.

2. Чертежи межевания территории

Графическая часть основной части проекта межевания территории выполнена в составе следующего чертежа: чертеж межевания территории с указанием границ образуемых и изменяемых земельных участков (масштаб 1:3000) представлен в приложении к настоящему проекту межевания.

На чертеже межевания отображены: границы существующих элементов планировочной структуры; красные линии; линии отступа от красных линий в целях определения мест допустимого размещения зданий, строений, сооружений (в соответствии с правилами землепользования и застройки муниципального образования "Город Архангельск" минимальный отступ зданий, строений, сооружений от красных линий вновь строящихся или реконструируемых зданий, строений, сооружений должен быть на расстоянии не менее 5 метров); границы образуемых и изменяемых земельных участков, условные номера образуемых земельных участков; границы публичных сервитутов.

ПРИЛОЖЕНИЕ к проекту межевания территории городского округа "Город Архангельск" на часть района Бревеняк в границах территориальной зоны Ж2 (ул. Колхозная, ул. Фестивальная, ул. Емецкая) площадью 85,0980 га



ПРОТОКОЛ № 1 от 5 сентября 2024 г. Заседания согласительной комиссии по вопросу согласования местоположения границ земельных участков, расположенных в границах кадастровых кварталов с учетными номерами: 29:22:012601, 29:22:031012, 29:22:021010, 29:22:012306, 29:22:012010, при выполнении комплексных кадастровых работ в соответствии с муниципальным контрактом от 10 апреля 2024 года № 30

г. Архангельск, пл. В.И. Ленина, д. 5, кабинет 226 (место проведения заседания)

Присутствовали: Белова Мария Сергеевна - директор департамента муниципального имущества Администрации городского округа "Город Архангельск" (заместитель председателя комиссии); Клишова Анна Александровна - заместитель начальника отдела земельных отношений департамента муниципального имущества Администрации городского округа "Город Архангельск" (секретарь комиссии).

Члены комиссии: Жеваго Анна Сергеевна - заместитель директора департамента муниципального имущества Администрации городского округа "Город Архангельск" - начальник отдела земельных отношений; Писаренко Елена Владимировна - директор департамента градостроительства Администрации городского округа "Город Архангельск"; Ялуга Элеонора Владимировна - начальник инженерно-технического отдела инженерно-технического управления департамента градостроительства Администрации городского округа "Город Архангельск"; Алексеева Светлана Георгиевна - представитель Министерства имущественных отношений Архангельской области; Мартошова Алина Олеговна - представитель Управления Федеральной службы государственной регистрации, кадастра и картографии по Архангельской области и Ненецкому автономному округу; Мамаева Мария Михайловна - представитель Управления Федеральной службы государственной регистрации, кадастра и картографии по Архангельской области и Ненецкому автономному округу.

Приглашенные лица: Чурбанов Андрей Игоревич - Индивидуальный предприниматель (место работы и должность).

Повестка дня заседания: 1. Информация о результатах проведения комплексных кадастровых работ (расмотрение проектов карта-планов территории) в отношении кадастровых кварталов: 29:22:012601, 29:22:031012, 29:22:021010, 29:22:012306, 29:22:012010.

2. Согласование местоположения границ земельных участков, в отношении которых выполняются комплексные кадастровые работы в пределах границ кадастровых кварталов: 29:22:012601, 29:22:031012, 29:22:021010, 29:22:012306, 29:22:012010.

3. Рассмотрение возражений заинтересованных лиц относительно местоположения границ земельных участков.

Докладчик: Белова Мария Сергеевна, Чурбанов Андрей Игоревич, Мартошова Алина Олеговна.

Рассмотрение вопроса повестки дня № 1: 1. Информация о результатах проведения комплексных кадастровых работ (расмотрение проектов карта-планов территории) в отношении кадастровых кварталов: 29:22:012601, 29:22:031012, 29:22:021010, 29:22:012306, 29:22:012010.

Слушали: 1. Белова Мария Сергеевна (ф.и.о.)

Краткое содержание выступления: В соответствии с п. 7 регламента работы согласительной комиссии по согласованию местоположения границ земельных участков при выполнении комплексных кадастровых работ на территории городского округа "Город Архангельск", утвержденным распоряжением Администрации городского округа "Город Архангельск" от 25.04.2024 № 2160р, доложила о регламенте работы согласительной комиссии.

Выступили: 1. Чурбанов Андрей Игоревич (ф.и.о.)

Краткое содержание выступления: Доложили о результатах выполнения комплексных кадастровых работ

1. Мартошова Алина Олеговна (ф.и.о.)

Краткое содержание выступления: Доложили о замечаниях, выявленных по результатам проверки представленных проектов карта-планов территории. Все замечания направлены исполнителю по адресу электронной почты для их устранения.

Перечень документов, представленных на рассмотрение комиссии по вопросу повестки дня № 1:

Table with 3 columns: Project name, Quarter, Date of preparation. Lists 4 projects.

Рассмотрение вопроса повестки дня № 2, 3: 2. Согласование местоположения границ земельных участков, в отношении которых выполняются комплексные кадастровые работы в пределах границ кадастровых кварталов: 29:22:012601, 29:22:031012, 29:22:021010, 29:22:012306, 29:22:012010.

Рассмотрение возражений заинтересованных лиц относительно местоположения границ земельных участков.

Слушали: 1. Белова Мария Сергеевна (ф.и.о.)

Краткое содержание выступления: Возражения заинтересованных лиц, указанных в части 3 статьи 39 Федерального закона от 24.07.2007 № 221-ФЗ "О кадастровой деятельности", относительно местоположения границ земельных участков, не поступали.

Решили: 1. Принять информацию по вопросам повестки дня к сведению.

2. Исполнителю кадастровых работ устранить выявленные замечания в отношении подготовленных карта-планов территории

3. Назначить дату повторного заседания согласительной комиссии на 11 октября 2024 года в 15 час. 00 мин. по адресу: г. Архангельск, пл. В.И. Ленина, д. 5, каб. 436

(содержание принятого решения и обоснование его принятия, в том числе ссылки на положения федеральных законов, регламенты документов, рассмотренных комиссией, послуживших основанием для принятия решения)

Результаты голосования:

Table with 3 columns: "за", "против", "воздержались". Shows 1 vote for "за", 0 for "против", 0 for "воздержались".

Подписи: Заместитель председателя комиссии - Белова М.С. (ф.и.о.); Секретарь комиссии - Клишова А.А. (ф.и.о.); Члены комиссии: Жеваго А.С., Писаренко Е.В., Ялуга Э.В., Алексеева С.Г., Мартошова А.О., Мамаева М.М.

С решением комиссии ознакомлены: 1. Чурбанов А.И. (ф.и.о.)

ПРОТОКОЛ № 2 от 11 октября 2024 г. Заседания согласительной комиссии по вопросу согласования местоположения границ земельных участков, расположенных в границах кадастровых кварталов с учетными номерами: 29:22:012601, 29:22:031012, 29:22:021010, 29:22:012306, 29:22:012010, при выполнении комплексных кадастровых работ в соответствии с муниципальным контрактом от 10 апреля 2024 года № 30

г. Архангельск, пл. В.И. Ленина, д. 5, кабинет 226 (место проведения заседания)

Присутствовали: Белова Мария Сергеевна - директор департамента муниципального имущества Администрации городского округа "Город Архангельск" (заместитель председателя комиссии); Клишова Анна Александровна - заместитель начальника отдела земельных отношений департамента муниципального имущества Администрации городского округа "Город Архангельск" (секретарь комиссии).

Члены комиссии: Писаренко Елена Владимировна - директор департамента градостроительства Администрации городского округа "Город Архангельск"; Ялуга Элеонора Владимировна - начальник инженерно-технического отдела инженерно-технического управления департамента градостроительства Администрации городского округа "Город Архангельск"; Никифорова Наталья Александровна - представитель Министерства имущественных отношений Архангельской области; Мартошова Алина Олеговна - представитель Управления Федеральной службы государственной регистрации, кадастра и картографии по Архангельской области и Ненецкому автономному округу; Мамаева Мария Михайловна - представитель Управления Федеральной службы государственной регистрации, кадастра и картографии по Архангельской области и Ненецкому автономному округу.

Приглашенные лица: Чурбанов Андрей Игоревич - Индивидуальный предприниматель (место работы и должность).

Повестка дня заседания: 1. Информация о результатах проведения комплексных кадастровых работ (расмотрение проектов карта-планов территории) в отношении кадастровых кварталов: 29:22:012601, 29:22:031012, 29:22:021010, 29:22:012306, 29:22:012010.

2. Согласование местоположения границ земельных участков, в отношении которых выполняются комплексные кадастровые работы в пределах границ кадастровых кварталов: 29:22:012601, 29:22:031012, 29:22:021010, 29:22:012306, 29:22:012010.

3. Рассмотрение возражений заинтересованных лиц относительно местоположения границ земельных участков.

Докладчик: Белова Мария Сергеевна, Чурбанов Андрей Игоревич, Мартошова Алина Олеговна.

Рассмотрение вопроса повестки дня № 1: 1. Информация о результатах проведения комплексных кадастровых работ (расмотрение проектов карта-планов территории) в отношении кадастровых кварталов: 29:22:012601, 29:22:031012, 29:22:021010, 29:22:012306, 29:22:012010.

Слушали: 1. Белова Мария Сергеевна (ф.и.о.)

Краткое содержание выступления: В соответствии с п. 7 регламента работы согласительной комиссии по согласованию местоположения границ земельных участков при выполнении комплексных кадастровых работ на территории городского округа "Город Архангельск", утвержденным распоряжением Администрации городского округа "Город Архангельск" от 25.04.2024 № 2160р, доложила о регламенте работы согласительной комиссии.

Выступили: 1. Чурбанов Андрей Игоревич (ф.и.о.)

Краткое содержание выступления: Доложили о результатах выполнения комплексных кадастровых работ

1. Мартошова Алина Олеговна (ф.и.о.)

Краткое содержание выступления: Доложили о результатах проверки представленных проектов карта-планов территории

Перечень документов, представленных на рассмотрение комиссии по вопросу повестки дня № 1:

Table with 3 columns: Project name, Quarter, Date of preparation. Lists 4 projects.

Рассмотрение вопроса повестки дня № 2, 3: 2. Согласование местоположения границ земельных участков, в отношении которых выполняются комплексные кадастровые работы в пределах границ кадастровых кварталов: 29:22:012601, 29:22:031012, 29:22:021010, 29:22:012306, 29:22:012010.

Рассмотрение возражений заинтересованных лиц относительно местоположения границ земельных участков.

Слушали: 1. Белова Мария Сергеевна (ф.и.о.)

Краткое содержание выступления: Возражения заинтересованных лиц, указанных в части 3 статьи 39 Федерального закона от 24.07.2007 № 221-ФЗ "О кадастровой деятельности", относительно местоположения границ земельных участков, не поступали.

Решили: 1. В соответствии с частью 19 статьи 42.10 Федерального закона от 24.07.2007 № 221-ФЗ "О кадастровой деятельности" направить в орган, уполномоченный на утверждение карта-плана территории, для утверждения оформленный исполнителем комплексных кадастровых работ проекты карта-планов территории в окончательной редакции и необходимые для их утверждения материалы заседания согласительной комиссии

(содержание принятого решения и обоснование его принятия, в том числе ссылки на положения федеральных законов, регламенты документов, рассмотренных комиссией, послуживших основанием для принятия решения)

Результаты голосования:

Table with 3 columns: "за", "против", "воздержались". Shows 1 vote for "за", 0 for "против", 0 for "воздержались".

Подписи: Заместитель председателя комиссии - Белова М.С. (ф.и.о.); Секретарь комиссии - Клишова А.А. (ф.и.о.); Члены комиссии: Писаренко Е.В., Ялуга Э.В., Никифорова Н.А., Мартошова А.О., Мамаева М.М.

С решением комиссии ознакомлены: 1. Чурбанов А.И. (ф.и.о.)

КАРТА-ПЛАН ТЕРРИТОРИИ. Пояснительная записка. 1. Сведения о территории выполнения комплексных кадастровых работ: 25.20126011, Архангельская область, городской округ город Архангельск, город Архангельск, ул. Фрунзе, ул. Юнг Воено-Морского Флота - ул. Котовского - ул. Москва.

6. Перечень документов, используемых при подготовке карты-плана территории. Таблица с 2 столбцами: Вид документа, Дата, Номер, Наименование, Другие сведения.

6. Перечень документов, используемых при подготовке карты-плана территории. Продолжение таблицы с 2 столбцами: Вид документа, Дата, Номер, Наименование, Другие сведения.

7. Пояснения к карте-плану территории. СРО КИ (ушарьовый номер реестровой записи от 31.10.2016 №011). Комплексные кадастровые работы.

7. Пояснения к карте-плану территории. СРО КИ (ушарьовый номер реестровой записи от 31.10.2016 №011). Комплексные кадастровые работы. Описание территории, границ, объектов.

7. Пояснения к карте-плану территории. СРО КИ (ушарьовый номер реестровой записи от 31.10.2016 №011). Комплексные кадастровые работы. Описание территории, границ, объектов.

Сведения о пунктах геодезической сети и средствах измерений. 1. Сведения о пунктах геодезической сети. Таблица с 2 столбцами: Вид геодезической сети, Наименование пункта геодезической сети и тип знака.

Сведения об уточняемых земельных участках. 1. Сведения о характеристиках точек границ уточняемого земельного участка с кадастровым номером 29:22:012601:1. Таблица с 2 столбцами: Обозначение характерных точек границ, Координаты, м.

3. Сведения о характеристиках уточняемого земельного участка с кадастровым номером 29:22:012601:1. Таблица с 2 столбцами: № п/п, Наименование характеристик земельного участка, Значение характеристики.

Сведения об уточняемых земельных участках. 1. Сведения о характеристиках точек границ уточняемого земельного участка с кадастровым номером 29:22:012601:2. Таблица с 2 столбцами: Обозначение характерных точек границ, Координаты, м.

2. Сведения о частях границ уточняемого земельного участка с кадастровым номером 29:22:012601:2. Таблица с 2 столбцами: Обозначение части границ, Граница, описание, Сведения о согласовании местонахождения границ.

3. Сведения о характеристиках уточняемого земельного участка с кадастровым номером 29:22:012601:2. Таблица с 2 столбцами: № п/п, Наименование характеристик земельного участка, Значение характеристики.

3. Сведения о характеристиках уточненного земельного участка с кадастровым номером 29:22:012601:9

Сведения об уточняемых земельных участках 1. Сведения о характеристиках точек границы уточненного земельного участка с кадастровым номером 29:22:012601:11

2. Сведения о частях границ уточненного земельного участка с кадастровым номером 29:22:012601:19

3. Сведения о характеристиках уточненного земельного участка с кадастровым номером 29:22:012601:10

3. Сведения о характеристиках уточненного земельного участка с кадастровым номером 29:22:012601:16

Сведения об уточняемых земельных участках 1. Сведения о характеристиках точек границы уточненного земельного участка с кадастровым номером 29:22:012601:11

1. Сведения о характеристиках точек границы уточненного земельного участка с кадастровым номером 29:22:012601:11

2. Сведения о частях границ уточненного земельного участка с кадастровым номером 29:22:012601:11

2. Сведения о частях границ уточненного земельного участка с кадастровым номером 29:22:012601:11

3. Сведения о характеристиках уточненного земельного участка с кадастровым номером 29:22:012601:11

4. Пояснения к сведениям об уточняемом земельном участке с кадастровым номером 29:22:012601:11

Сведения об уточняемых земельных участках 1. Сведения о характеристиках точек границы уточненного земельного участка с кадастровым номером 29:22:012601:12

2. Сведения о частях границ уточненного земельного участка с кадастровым номером 29:22:012601:12

3. Сведения о характеристиках уточненного земельного участка с кадастровым номером 29:22:012601:12

4. Пояснения к сведениям об уточняемом земельном участке с кадастровым номером 29:22:012601:12

Сведения об уточняемых земельных участках 1. Сведения о характеристиках точек границы уточненного земельного участка с кадастровым номером 29:22:012601:13

1. Сведения о характеристиках точек границы уточненного земельного участка с кадастровым номером 29:22:012601:13

1. Сведения о характеристиках точек границ образуемых земельных участков. Таблица с 6 столбцами: № п/п, Наименование характеристики, Значение характеристики. Включает координаты и формулы для расчета.

2. Сведения о частях границ образуемых земельных участков. Таблица с 6 столбцами: № п/п, Наименование характеристики, Значение характеристики. Включает координаты и формулы для расчета.

3. Сведения о характеристиках образуемого земельного участка. Таблица с 3 столбцами: № п/п, Наименование характеристики, Значение характеристики. Включает адрес участка, кадастровые номера и кадастровый номер.

1. Сведения о характеристиках точек границ образуемых земельных участков. Таблица с 6 столбцами: № п/п, Наименование характеристики, Значение характеристики. Включает координаты и формулы для расчета.

2. Сведения о частях границ образуемых земельных участков. Таблица с 6 столбцами: № п/п, Наименование характеристики, Значение характеристики. Включает координаты и формулы для расчета.

3. Сведения о характеристиках образуемого земельного участка. Таблица с 3 столбцами: № п/п, Наименование характеристики, Значение характеристики. Включает адрес участка, кадастровые номера и кадастровый номер.

1. Сведения о характеристиках точек границ образуемых земельных участков. Таблица с 6 столбцами: № п/п, Наименование характеристики, Значение характеристики. Включает координаты и формулы для расчета.

2. Сведения о частях границ образуемых земельных участков. Таблица с 6 столбцами: № п/п, Наименование характеристики, Значение характеристики. Включает координаты и формулы для расчета.

3. Сведения о характеристиках образуемого земельного участка. Таблица с 3 столбцами: № п/п, Наименование характеристики, Значение характеристики. Включает адрес участка, кадастровые номера и кадастровый номер.

1. Сведения о характеристиках точек границ образуемых земельных участков. Таблица с 6 столбцами: № п/п, Наименование характеристики, Значение характеристики. Включает координаты и формулы для расчета.

2. Сведения о частях границ образуемых земельных участков. Таблица с 6 столбцами: № п/п, Наименование характеристики, Значение характеристики. Включает координаты и формулы для расчета.

3. Сведения о характеристиках образуемого земельного участка. Таблица с 3 столбцами: № п/п, Наименование характеристики, Значение характеристики. Включает адрес участка, кадастровые номера и кадастровый номер.

Сведения об образуемых земельных участках. Таблица с 6 столбцами: Обозначение, Координаты (X, Y), Метод определения координат, Формулы, Описание. Включает подразделы 1.1, 1.2, 1.3, 2.1, 2.2, 2.3.

Сведения об образуемых земельных участках. Таблица с 6 столбцами: Обозначение, Координаты (X, Y), Метод определения координат, Формулы, Описание. Включает подразделы 1.1, 1.2, 1.3, 2.1, 2.2, 2.3.

Сведения об образуемых земельных участках. Таблица с 6 столбцами: Обозначение, Координаты (X, Y), Метод определения координат, Формулы, Описание. Включает подразделы 1.1, 1.2, 1.3, 2.1, 2.2, 2.3.

Сведения о характеристиках образуемого земельного участка. Таблица с 3 столбцами: № п/п, Наименование характеристики, Значение характеристики. Включает подразделы 3.1, 3.2, 3.3, 3.4, 3.5, 3.6, 3.7, 3.8, 3.9, 3.10, 3.11, 3.12, 3.13.

Сведения о характеристиках образуемого земельного участка. Таблица с 3 столбцами: № п/п, Наименование характеристики, Значение характеристики. Включает подразделы 3.1, 3.2, 3.3, 3.4, 3.5, 3.6, 3.7, 3.8, 3.9, 3.10, 3.11, 3.12, 3.13.

Сведения о характеристиках образуемого земельного участка. Таблица с 3 столбцами: № п/п, Наименование характеристики, Значение характеристики. Включает подразделы 3.1, 3.2, 3.3, 3.4, 3.5, 3.6, 3.7, 3.8, 3.9, 3.10, 3.11, 3.12, 3.13.

Сведения о характеристиках образуемого земельного участка. Таблица с 3 столбцами: № п/п, Наименование характеристики, Значение характеристики. Включает подразделы 3.1, 3.2, 3.3, 3.4, 3.5, 3.6, 3.7, 3.8, 3.9, 3.10, 3.11, 3.12, 3.13.

Сведения о характеристиках образуемого земельного участка. Таблица с 3 столбцами: № п/п, Наименование характеристики, Значение характеристики. Включает подразделы 3.1, 3.2, 3.3, 3.4, 3.5, 3.6, 3.7, 3.8, 3.9, 3.10, 3.11, 3.12, 3.13.

Сведения о характеристиках образуемого земельного участка. Таблица с 3 столбцами: № п/п, Наименование характеристики, Значение характеристики. Включает подразделы 3.1, 3.2, 3.3, 3.4, 3.5, 3.6, 3.7, 3.8, 3.9, 3.10, 3.11, 3.12, 3.13.

Сведения об образуемых земельных участках. Таблица с 6 столбцами: Обозначение, Координаты (X, Y), Метод определения координат, Формулы, Описание. Включает подразделы 1.1, 1.2, 1.3, 2.1, 2.2, 2.3.

Сведения об образуемых земельных участках. Таблица с 6 столбцами: Обозначение, Координаты (X, Y), Метод определения координат, Формулы, Описание. Включает подразделы 1.1, 1.2, 1.3, 2.1, 2.2, 2.3.

Сведения об образуемых земельных участках. Таблица с 6 столбцами: Обозначение, Координаты (X, Y), Метод определения координат, Формулы, Описание. Включает подразделы 1.1, 1.2, 1.3, 2.1, 2.2, 2.3.

3. Сведения о характеристиках образуемого земельного участка: :33252 :
Таблица с 14 строками, содержащая характеристики земельного участка, включая адрес, категорию земель, вид разрешенного использования, кадастровый номер, площадь, формулы для расчета площади и координаты.

3. Сведения о характеристиках образуемого земельного участка: :33252 :
Таблица с 14 строками, содержащая характеристики земельного участка, включая адрес, категорию земель, вид разрешенного использования, кадастровый номер, площадь, формулы для расчета площади и координаты.

Сведения об образуемых земельных участках
1. Сведения о характеристиках точек границ образуемых земельных участков: :33253 :
Система координат МСК-29, зона 2
Таблица с 6 столбцами: Обозначение характеристик точек границ, Координаты (X, Y), Метод определения координат, Формулы для расчета площади, Описание записей точек.

3. Сведения о характеристиках образуемого земельного участка: :33253 :
Таблица с 14 строками, содержащая характеристики земельного участка, включая адрес, категорию земель, вид разрешенного использования, кадастровый номер, площадь, формулы для расчета площади и координаты.

3. Сведения о характеристиках образуемого земельного участка: :33253 :
Таблица с 14 строками, содержащая характеристики земельного участка, включая адрес, категорию земель, вид разрешенного использования, кадастровый номер, площадь, формулы для расчета площади и координаты.

Сведения об образуемых земельных участках
1. Сведения о характеристиках точек границ образуемых земельных участков: :33254 :
Система координат МСК-29, зона 2
Таблица с 6 столбцами: Обозначение характеристик точек границ, Координаты (X, Y), Метод определения координат, Формулы для расчета площади, Описание записей точек.

3. Сведения о характеристиках образуемого земельного участка: :33254 :
Таблица с 14 строками, содержащая характеристики земельного участка, включая адрес, категорию земель, вид разрешенного использования, кадастровый номер, площадь, формулы для расчета площади и координаты.

Сведения об образуемых земельных участках
1. Сведения о характеристиках точек границ образуемых земельных участков: :33256 :
Система координат МСК-29, зона 2
Таблица с 6 столбцами: Обозначение характеристик точек границ, Координаты (X, Y), Метод определения координат, Формулы для расчета площади, Описание записей точек.

2. Сведения о частях границ образуемых земельных участков: :33256 :
Таблица с 5 столбцами: Обозначение части границы, Горизонтальное проложение (S), м, Описание проложения части границы, Сведения о согласовании границ (согласовано/спорно).

3. Сведения о характеристиках образуемого земельного участка: :33256 :
Таблица с 14 строками, содержащая характеристики земельного участка, включая адрес, категорию земель, вид разрешенного использования, кадастровый номер, площадь, формулы для расчета площади и координаты.

3. Сведения о характеристиках образуемого земельного участка: :33256 :
Таблица с 14 строками, содержащая характеристики земельного участка, включая адрес, категорию земель, вид разрешенного использования, кадастровый номер, площадь, формулы для расчета площади и координаты.

Сведения об образуемых земельных участках
1. Сведения о характеристиках точек границ образуемых земельных участков: :33257 :
Система координат МСК-29, зона 2
Таблица с 6 столбцами: Обозначение характеристик точек границ, Координаты (X, Y), Метод определения координат, Формулы для расчета площади, Описание записей точек.

3. Сведения о характеристиках образуемого земельного участка: :3У273:
Таблица с 14 строками, содержащая характеристики земельного участка, включая кадастровые номера, формулы для вычисления площади и другие параметры.

3. Сведения о характеристиках образуемого земельного участка: :3У274:
Таблица с 14 строками, содержащая характеристики земельного участка, включая кадастровые номера, формулы для вычисления площади и другие параметры.

3. Сведения о характеристиках образуемого земельного участка: :3У275:
Таблица с 14 строками, содержащая характеристики земельного участка, включая кадастровые номера, формулы для вычисления площади и другие параметры.

Сведения об образуемых земельных участках
1. Сведения о характерных точках границ образуемых земельных участков :3У274:
Таблица с 6 столбцами, содержащая координаты точек границ и формулы для расчета их координат.

Сведения об образуемых земельных участках
1. Сведения о характерных точках границ образуемых земельных участков :3У275:
Таблица с 6 столбцами, содержащая координаты точек границ и формулы для расчета их координат.

Сведения об образуемых земельных участках
1. Сведения о характерных точках границ образуемых земельных участков :3У276:
Таблица с 6 столбцами, содержащая координаты точек границ и формулы для расчета их координат.

2. Сведения о частях границ образуемых земельных участков: :3У274:
Таблица с 5 столбцами, содержащая сведения о согласовании местоположения границ.

1. Сведения о характерных точках границ образуемых земельных участков :3У275:
Таблица с 6 столбцами, содержащая координаты точек границ и формулы для расчета их координат.

2. Сведения о частях границ образуемых земельных участков: :3У276:
Таблица с 5 столбцами, содержащая сведения о согласовании местоположения границ.

3. Сведения о характеристиках образуемого земельного участка: :3У274:
Таблица с 9 строками, содержащая подробные характеристики земельного участка, включая адрес, вид разрешенного использования и кадастровые данные.

2. Сведения о частях границ образуемых земельных участков: :3У275:
Таблица с 5 столбцами, содержащая сведения о согласовании местоположения границ.

3. Сведения о характеристиках образуемого земельного участка: :3У276:
Таблица с 9 строками, содержащая подробные характеристики земельного участка, включая адрес, вид разрешенного использования и кадастровые данные.

3. Сведения о характеристиках образуемого земельного участка: Таблица с 14 строками, включающая адрес, кадастровый номер, площадь, формулу расчета площади и другие характеристики.

3. Сведения о характеристиках образуемого земельного участка: Таблица с 14 строками, включающая кадастровый номер, адрес, кадастровый номер, формулу расчета площади и другие характеристики.

Сведения об образуемых земельных участках: Таблица с 14 строками, содержащая координаты точек границ, формулы для расчета площади и описание закреплённых точек.

4. Пояснения к сведениям об образуемом земельном участке: Таблица с 1 строкой, содержащая пояснения к сведениям.

1. Сведения о характеристиках точек границ образуемых земельных участков: Таблица с 14 строками, содержащая координаты точек границ.

Сведения об образуемых земельных участках: Таблица с 14 строками, содержащая координаты точек границ, формулы для расчета площади и описание закреплённых точек.

1. Сведения о характеристиках точек границ образуемых земельных участков: Таблица с 14 строками, содержащая координаты точек границ.

Сведения об образуемых земельных участках: Таблица с 14 строками, содержащая координаты точек границ, формулы для расчета площади и описание закреплённых точек.

2. Сведения о частях границ образуемых земельных участков: Таблица с 5 столбцами, содержащая описание частей границ и их согласование.

2. Сведения о частях границ образуемых земельных участков: Таблица с 5 столбцами, содержащая описание частей границ и их согласование.

3. Сведения о характеристиках образуемого земельного участка: Таблица с 14 строками, включающая адрес, кадастровый номер, площадь, формулу расчета площади и другие характеристики.

1. Сведения о характеристиках точек границ образуемых земельных участков: Таблица с 14 строками, содержащая координаты точек границ.

Сведения об образуемых земельных участках: Таблица с 14 строками, содержащая координаты точек границ, формулы для расчета площади и описание закреплённых точек.

1. Сведения о характеристиках точек границ образуемых земельных участков: Таблица с 14 строками, содержащая координаты точек границ.

Сведения об образуемых земельных участках: Таблица с 14 строками, содержащая координаты точек границ, формулы для расчета площади и описание закреплённых точек.

1. Сведения о характеристиках точек границ образуемых земельных участков: Таблица с 14 строками, содержащая координаты точек границ.

Сведения об образуемых земельных участках: Таблица с 14 строками, содержащая координаты точек границ, формулы для расчета площади и описание закреплённых точек.

2. Сведения о частях границ образуемых земельных участков: Таблица с 5 столбцами, содержащая описание частей границ и их согласование.

2. Сведения о частях границ образуемых земельных участков: Таблица с 5 столбцами, содержащая описание частей границ и их согласование.

3. Сведения о характеристиках образуемого земельного участка: Таблица с 14 строками, включающая адрес, кадастровый номер, площадь, формулу расчета площади и другие характеристики.

3. Сведения о характеристиках образуемого земельного участка: Таблица с 14 строками, включающая адрес, кадастровый номер, площадь, формулу расчета площади и другие характеристики.

3. Сведения о характеристиках образуемого земельного участка: :33282 :
Таблица с 4 столбцами: № п/п, Наименование характеристик земельного участка, Значение характеристик, Обозначение земельного участка.

4. Пояснения к сведениям об образуемом земельном участке: :33282 :
Таблица с 2 столбцами: № п/п, Обозначение земельного участка.

Сведения об образуемых земельных участках

1. Сведения о характерных точках границ образуемых земельных участков :33283 :

Таблица с 6 столбцами: Обозначение характерных точек границ, Координаты, м (X, Y), Метод определения координат, Формулы, применяемые для расчета средней квадратической погрешности, Описание характерных точек.

1. Сведения о характерных точках границ образуемых земельных участков :33283 :

Таблица с 6 столбцами: Обозначение характерных точек границ, Координаты, м (X, Y), Метод определения координат, Формулы, применяемые для расчета средней квадратической погрешности, Описание характерных точек.

2. Сведения о частях границ образуемых земельных участков: :33283 :
Таблица с 5 столбцами: Обозначение части границ, Горизонтальное проложение (S), м, Описание прохождения части границ, Сведения о согласовании местоположения границ.

3. Сведения о характеристиках образуемого земельного участка: :33283 :

Таблица с 3 столбцами: № п/п, Наименование характеристик земельного участка, Значение характеристик.

3. Сведения о характеристиках образуемого земельного участка: :33283 :

Таблица с 3 столбцами: № п/п, Наименование характеристик земельного участка, Значение характеристик.

Сведения об образуемых земельных участках

1. Сведения о характерных точках границ образуемых земельных участков :33284 :

Таблица с 6 столбцами: Обозначение точек границ, Координаты, м (X, Y), Метод определения координат, Формулы, применяемые для расчета средней квадратической погрешности, Описание характерных точек.

2. Сведения о частях границ образуемых земельных участков: :33284 :

Таблица с 5 столбцами: Обозначение части границ, Горизонтальное проложение (S), м, Описание прохождения части границ, Сведения о согласовании местоположения границ.

2. Сведения о частях границ образуемых земельных участков: :33284 :
Таблица с 5 столбцами: Обозначение части границ, Горизонтальное проложение (S), м, Описание прохождения части границ, Сведения о согласовании местоположения границ.

3. Сведения о характеристиках образуемого земельного участка: :33284 :

Таблица с 3 столбцами: № п/п, Наименование характеристик земельного участка, Значение характеристик.

3. Сведения о характеристиках образуемого земельного участка: :33284 :

Таблица с 3 столбцами: № п/п, Наименование характеристик земельного участка, Значение характеристик.

Сведения об образуемых земельных участках

1. Сведения о характерных точках границ образуемых земельных участков :33285 :

Таблица с 6 столбцами: Обозначение характерных точек границ, Координаты, м (X, Y), Метод определения координат, Формулы, применяемые для расчета средней квадратической погрешности, Описание характерных точек.

2. Сведения о частях границ образуемых земельных участков: :33285 :

Таблица с 5 столбцами: Обозначение части границ, Горизонтальное проложение (S), м, Описание прохождения части границ, Сведения о согласовании местоположения границ.

3. Сведения о характеристиках образуемого земельного участка: :33285 :

Таблица с 3 столбцами: № п/п, Наименование характеристик земельного участка, Значение характеристик.

3. Сведения о характеристиках образуемого земельного участка: :33297:
Таблица с 4 столбцами: № п/п, Наименование характеристик земельного участка, Значение характеристик.

Сведения об образуемых земельных участках: :33298:
Таблица с 6 столбцами: Обозначение характеристик точек границ, Координаты (X, Y), Метод определения координат, Формулы, применяемые для расчета средней квадратической погрешности, Описание закрепления точек.

1. Сведения о характеристиках точек границ образуемых земельных участков: :33298:
Таблица с 6 столбцами: Обозначение характеристик точек границ, Координаты (X, Y), Метод определения координат, Формулы, применяемые для расчета средней квадратической погрешности, Описание закрепления точек.

2. Сведения о частях границ образуемых земельных участков: :33298:
Таблица с 5 столбцами: Обозначение части границы, Горизонтальное приращение (S), Описание прохождения части границы, Сведения о согласовании местоположения границ.

3. Сведения о характеристиках образуемого земельного участка: :33298:
Таблица с 3 столбцами: № п/п, Наименование характеристик земельного участка, Значение характеристик.

4. Пояснения к сведениям об образуемом земельном участке: :33298:
Таблица с 6 столбцами: Обозначение характеристик точек границ, Координаты (X, Y), Метод определения координат, Формулы, применяемые для расчета средней квадратической погрешности, Описание закрепления точек.

Сведения об образуемых земельных участках: :33300:
Таблица с 6 столбцами: Обозначение характеристик точек границ, Координаты (X, Y), Метод определения координат, Формулы, применяемые для расчета средней квадратической погрешности, Описание закрепления точек.

2. Сведения о частях границ образуемых земельных участков: :33300:
Таблица с 5 столбцами: Обозначение части границы, Горизонтальное приращение (S), Описание прохождения части границы, Сведения о согласовании местоположения границ.

3. Сведения о характеристиках образуемого земельного участка: :33300:
Таблица с 3 столбцами: № п/п, Наименование характеристик земельного участка, Значение характеристик.

Сведения об образуемых земельных участках: :33301:
Таблица с 6 столбцами: Обозначение характеристик точек границ, Координаты (X, Y), Метод определения координат, Формулы, применяемые для расчета средней квадратической погрешности, Описание закрепления точек.

2. Сведения о частях границ образуемых земельных участков: :33301:
Таблица с 5 столбцами: Обозначение части границы, Горизонтальное приращение (S), Описание прохождения части границы, Сведения о согласовании местоположения границ.

3. Сведения о характеристиках образуемого земельного участка: :33301:
Таблица с 3 столбцами: № п/п, Наименование характеристик земельного участка, Значение характеристик.

Сведения об образуемых земельных участках: :33302:
Таблица с 6 столбцами: Обозначение характеристик точек границ, Координаты (X, Y), Метод определения координат, Формулы, применяемые для расчета средней квадратической погрешности, Описание закрепления точек.

2. Сведения о частях границ образуемых земельных участков: :33302:
Таблица с 5 столбцами: Обозначение части границы, Горизонтальное приращение (S), Описание прохождения части границы, Сведения о согласовании местоположения границ.

2. Сведения о частях границ образуемых земельных участков: :33302:
Таблица с 5 столбцами: Обозначение части границы, Горизонтальное приращение (S), Описание прохождения части границы, Сведения о согласовании местоположения границ.

3. Сведения о характеристиках образуемого земельного участка: :3У302:
Таблица с 3 столбцами: № п/п, Наименование характеристика земельного участка, Значение характеристики.

2. Сведения о частях границ образуемых земельных участков: :3У303:
Таблица с 5 столбцами: Обозначение части границ, Горизонтальное проложение (S), м, Описание проложения части границ, Сведения о согласовании местоположения границ (согласовано/спорно).

4. Пояснения к сведениям об образуемом земельном участке: :3У307:
Таблица с 1 столбцом: № п/п, Содержание пояснений.

Сведения об образуемых земельных участках :3У303:
Таблица с 6 столбцами: Обозначение характеристик точек границ, Координаты, Метод определения координат, Формулы, примененные для расчета средней квадратической погрешности, Описание закрытия точки.

3. Сведения о характеристиках образуемого земельного участка: :3У303:
Таблица с 3 столбцами: № п/п, Наименование характеристика земельного участка, Значение характеристики.

Сведения об уточняемых земельных участках, необходимые для исправления реестровых ошибок в сведениях о местоположении их границ:
Таблица с 8 столбцами: Обозначение характеристик точек границ, Координаты, Метод определения координат, Формулы, примененные для расчета средней квадратической погрешности, Описание закрытия точки.

1. Сведения о характеристиках точек границ образуемых земельных участков :3У303:
Таблица с 6 столбцами: Обозначение характеристик точек границ, Координаты, Метод определения координат, Формулы, примененные для расчета средней квадратической погрешности, Описание закрытия точки.

Сведения об образуемых земельных участках :3У307:
Таблица с 6 столбцами: Обозначение характеристик точек границ, Координаты, Метод определения координат, Формулы, примененные для расчета средней квадратической погрешности, Описание закрытия точки.

2. Сведения о частях границ уточняемого земельного участка с кадастровым номером 29:22:012601:14:
Таблица с 5 столбцами: Обозначение части границ, Горизонтальное проложение (S), м, Описание проложения части границ, Сведения о согласовании местоположения границ (согласовано/спорно).

1. Сведения о характеристиках точек границ образуемых земельных участков :3У303:
Таблица с 6 столбцами: Обозначение характеристик точек границ, Координаты, Метод определения координат, Формулы, примененные для расчета средней квадратической погрешности, Описание закрытия точки.

2. Сведения о частях границ образуемых земельных участков: :3У307:
Таблица с 5 столбцами: Обозначение части границ, Горизонтальное проложение (S), м, Описание проложения части границ, Сведения о согласовании местоположения границ (согласовано/спорно).

Сведения об уточняемых земельных участках, необходимые для исправления реестровых ошибок в сведениях о местоположении их границ:
Таблица с 8 столбцами: Обозначение характеристик точек границ, Координаты, Метод определения координат, Формулы, примененные для расчета средней квадратической погрешности, Описание закрытия точки.

1. Сведения о характерных точках границы уточненного земельного участка с кадастровым номером 29:22:012601:27

2. Сведения о частях границ уточненного земельного участка с кадастровым номером 29:22:012601:27

3. Сведения о характеристиках уточненного земельного участка с кадастровым номером 29:22:012601:27

3. Сведения о характеристиках уточненного земельного участка с кадастровым номером 29:22:012601:27

Сведения об уточняемых земельных участках, необходимые для исправления реестровых ошибок в сведениях о местоположении их границ

1. Сведения о характерных точках границы уточненного земельного участка с кадастровым номером 29:22:012601:35

2. Сведения о частях границ уточненного земельного участка с кадастровым номером 29:22:012601:35

3. Сведения о характеристиках уточненного земельного участка с кадастровым номером 29:22:012601:35

3. Сведения о характеристиках уточненного земельного участка с кадастровым номером 29:22:012601:35

Описание местоположения зданий, сооружений, объектов незавершенного строительства на земельном участке

1. Сведения о характерных точках контура объекта недвижимости с кадастровым номером 29:22:012601:38

1. Сведения о характерных точках контура объекта недвижимости с кадастровым номером 29:22:012601:38

1. Сведения о характерных точках контура объекта недвижимости с кадастровым номером 29:22:012601:38

2. Сведения о характеристиках объекта недвижимости с кадастровым номером 29:22:012601:38

Описание местоположения зданий, сооружений, объектов незавершенного строительства на земельном участке

1. Сведения о характерных точках контура объекта недвижимости с кадастровым номером 29:22:012601:39

1. Сведения о характерных точках контура объекта недвижимости с кадастровым номером 29:22:012601:39

2. Сведения о характеристиках объекта недвижимости с кадастровым номером: 29:22:012601:43

3. Пояснения к сведениям об объекте недвижимости с кадастровым номером 29:22:012601:43

Описание местоположения зданий, сооружений, объектов незавершенного строительства на земельном участке. I. Сведения о характеристиках точек контура объекта недвижимости с кадастровым номером: 29:22:012601:43

I. Сведения о характеристиках точек контура объекта недвижимости с кадастровым номером: 29:22:012601:43

I. Сведения о характеристиках точек контура объекта недвижимости с кадастровым номером: 29:22:012601:43

2. Сведения о характеристиках объекта недвижимости с кадастровым номером: 29:22:012601:43

2. Сведения о характеристиках объекта недвижимости с кадастровым номером: 29:22:012601:43

3. Пояснения к сведениям об объекте недвижимости с кадастровым номером 29:22:012601:43

Описание местоположения зданий, сооружений, объектов незавершенного строительства на земельном участке. I. Сведения о характеристиках точек контура объекта недвижимости с кадастровым номером: 29:22:012601:44

I. Сведения о характеристиках точек контура объекта недвижимости с кадастровым номером: 29:22:012601:44

I. Сведения о характеристиках точек контура объекта недвижимости с кадастровым номером: 29:22:012601:44

2. Сведения о характеристиках объекта недвижимости с кадастровым номером: 29:22:012601:44

2. Сведения о характеристиках объекта недвижимости с кадастровым номером: 29:22:012601:44

3. Пояснения к сведениям об объекте недвижимости с кадастровым номером 29:22:012601:44

Описание местоположения зданий, сооружений, объектов незавершенного строительства на земельном участке. I. Сведения о характеристиках точек контура объекта недвижимости с кадастровым номером: 29:22:012601:46

I. Сведения о характеристиках точек контура объекта недвижимости с кадастровым номером: 29:22:012601:46

I. Сведения о характеристиках точек контура объекта недвижимости с кадастровым номером: 29:22:012601:46

2. Сведения о характеристиках объекта недвижимости с кадастровым номером: 29:22:012601:46

1. Сведения о характеристиках точек контура объекта недвижимости с кадастровым номером: 29:22:012601:53

Table with columns for coordinates (X, Y, R) and area (S, M, K). Includes a table for 'Обобщенные характеристики точек контура' with rows for points n100, n210, n220, n10.

2. Сведения о характеристиках объекта недвижимости с кадастровым номером: 29:22:012601:53

Table with columns for '№ п/п', 'Наименование характеристики', and 'Значение характеристики'. Includes a table for 'Обобщенные характеристики точек контура' with rows for points n10, n20, n30, n40, n50, n60, n70, n80, n90.

3. Пояснения к сведениям об объекте недвижимости с кадастровым номером 29:22:012601:53

Table with 1 row and 2 columns: '№ п/п' and 'Значение характеристики'.

Описание местоположения зданий, сооружений, объектов незавершенного строительства на земельном участке

1. Сведения о характеристиках точек контура объекта недвижимости с кадастровым номером: 29:22:012601:54

Table with columns for coordinates (X, Y, R) and area (S, M, K). Includes a table for 'Обобщенные характеристики точек контура' with rows for points n10, n20, n30, n40, n50, n60, n70, n80, n90.

1. Сведения о характеристиках точек контура объекта недвижимости с кадастровым номером: 29:22:012601:54

Table with columns for coordinates (X, Y, R) and area (S, M, K). Includes a table for 'Обобщенные характеристики точек контура' with rows for points n100, n110, n120, n130, n140, n150, n160, n170, n180, n190.

2. Сведения о характеристиках объекта недвижимости с кадастровым номером: 29:22:012601:54

Table with columns for '№ п/п', 'Наименование характеристики', and 'Значение характеристики'. Includes a table for 'Обобщенные характеристики точек контура' with row for point n1.

2. Сведения о характеристиках объекта недвижимости с кадастровым номером: 29:22:012601:54

Table with columns for '№ п/п', 'Наименование характеристики', and 'Значение характеристики'. Includes a table for 'Обобщенные характеристики точек контура' with rows for points n1, n2, n3, n4, n5, n5.1, n5.2, n6.

Описание местоположения зданий, сооружений, объектов незавершенного строительства на земельном участке

1. Сведения о характеристиках точек контура объекта недвижимости с кадастровым номером: 29:22:012601:55

Table with columns for coordinates (X, Y, R) and area (S, M, K). Includes a table for 'Обобщенные характеристики точек контура' with rows for points n10, n20, n30, n40, n50, n60, n70, n80, n90.

1. Сведения о характеристиках точек контура объекта недвижимости с кадастровым номером: 29:22:012601:55

Table with columns for coordinates (X, Y, R) and area (S, M, K). Includes a table for 'Обобщенные характеристики точек контура' with rows for points n100, n110, n120, n130, n140, n150, n160, n170, n180, n190.

1. Сведения о характеристиках точек контура объекта недвижимости с кадастровым номером: 29:22:012601:55

Table with columns for coordinates (X, Y, R) and area (S, M, K). Includes a table for 'Обобщенные характеристики точек контура' with rows for points n200, n210, n220, n230, n240, n10.

2. Сведения о характеристиках объекта недвижимости с кадастровым номером: 29:22:012601:55

Table with columns for '№ п/п', 'Наименование характеристики', and 'Значение характеристики'. Includes a table for 'Обобщенные характеристики точек контура' with row for point n1.

2. Сведения о характеристиках объекта недвижимости с кадастровым номером: 29:22:012601:55

Table with columns for '№ п/п', 'Наименование характеристики', and 'Значение характеристики'. Includes a table for 'Обобщенные характеристики точек контура' with rows for points n1, n2, n3, n4.

2. Сведения о характеристиках объекта недвижимости с кадастровым номером: 29:22:012601:55

Table with columns for '№ п/п', 'Наименование характеристики', and 'Значение характеристики'. Includes a table for 'Обобщенные характеристики точек контура' with rows for points n5, n5.1, n5.2, n6.

3. Пояснения к сведениям об объекте недвижимости с кадастровым номером 29:22:012601:55

Table with 1 row and 2 columns: '№ п/п', 'Значение характеристики'.

Описание местоположения зданий, сооружений, объектов незавершенного строительства на земельном участке

1. Сведения о характеристиках точек контура объекта недвижимости с кадастровым номером: 29:22:012601:56

Table with columns for coordinates (X, Y, R) and area (S, M, K). Includes a table for 'Обобщенные характеристики точек контура' with rows for points n10, n20, n30, n40, n50, n60, n70, n80, n90.

1. Сведения о характеристиках точек контура объекта недвижимости с кадастровым номером: 29:22:012601:56

Table with columns for coordinate systems (MCC-20, Zone 2), point identifiers (n100-n190), and formulas for calculating average quadratic coordinates (Mx, My).

1. Сведения о характеристиках точек контура объекта недвижимости с кадастровым номером: 29:22:012601:57

Table with columns for coordinate systems (MCC-20, Zone 2), point identifiers (n100-n190), and formulas for calculating average quadratic coordinates (Mx, My).

1. Сведения о характеристиках точек контура объекта недвижимости с кадастровым номером: 29:22:012601:58

Table with columns for coordinate systems (MCC-20, Zone 2), point identifiers (n100-n190), and formulas for calculating average quadratic coordinates (Mx, My).

1. Сведения о характеристиках точек контура объекта недвижимости с кадастровым номером: 29:22:012601:56

Table with columns for coordinate systems (MCC-20, Zone 2), point identifiers (n200, n10), and formulas for calculating average quadratic coordinates (Mx, My).

2. Сведения о характеристиках объекта недвижимости с кадастровым номером: 29:22:012601:57

Table with columns: № п/п, Наименование характеристики, Значение характеристики.

2. Сведения о характеристиках объекта недвижимости с кадастровым номером: 29:22:012601:57

Table with columns: № п/п, Наименование характеристики, Значение характеристики. Includes details on cadastral number, address, and location.

3. Пояснения к сведениям об объекте недвижимости с кадастровым номером 29:22:012601:57

1. -

1. Сведения о характеристиках точек контура объекта недвижимости с кадастровым номером: 29:22:012601:58

Table with columns for coordinate systems (MCC-20, Zone 2), point identifiers (n200-n290), and formulas for calculating average quadratic coordinates (Mx, My).

Описание местоположения зданий, сооружений, объектов незавершенного строительства на земельном участке

1. Сведения о характеристиках точек контура объекта недвижимости с кадастровым номером: 29:22:012601:57

Table with columns for coordinate systems (MCC-20, Zone 2), point identifiers (n10-n190), and formulas for calculating average quadratic coordinates (Mx, My).

1. Сведения о характеристиках точек контура объекта недвижимости с кадастровым номером: 29:22:012601:57

Table with columns for coordinate systems (MCC-20, Zone 2), point identifiers (n10-n190), and formulas for calculating average quadratic coordinates (Mx, My).

1. Сведения о характеристиках точек контура объекта недвижимости с кадастровым номером: 29:22:012601:58

Table with columns for coordinate systems (MCC-20, Zone 2), point identifiers (n300-n390), and formulas for calculating average quadratic coordinates (Mx, My).

1. Сведения о характеристиках точек контура объекта недвижимости с кадастровым номером: 29:22:012601:66

Table with columns: Обозначение характеристик точек контура, Сопровождается в Едином государственном реестре недвижимости, Определены в ходе выполнения кадастровых работ, Метод определения координат, Формулы, применяемые для расчета средней квадратической погрешности. Includes data for points n100 through n190.

1. Сведения о характеристиках точек контура объекта недвижимости с кадастровым номером: 29:22:012601:66

Table with columns: Обозначение характеристик точек контура, Сопровождается в Едином государственном реестре недвижимости, Определены в ходе выполнения кадастровых работ, Метод определения координат, Формулы, применяемые для расчета средней квадратической погрешности. Includes data for points n200 through n290.

1. Сведения о характеристиках точек контура объекта недвижимости с кадастровым номером: 29:22:012601:66

Table with columns: Обозначение характеристик точек контура, Сопровождается в Едином государственном реестре недвижимости, Определены в ходе выполнения кадастровых работ, Метод определения координат, Формулы, применяемые для расчета средней квадратической погрешности. Includes data for points n300 through n390.

1. Сведения о характеристиках точек контура объекта недвижимости с кадастровым номером: 29:22:012601:66

Table with columns: Обозначение характеристик точек контура, Сопровождается в Едином государственном реестре недвижимости, Определены в ходе выполнения кадастровых работ, Метод определения координат, Формулы, применяемые для расчета средней квадратической погрешности. Includes data for points n400 through n490.

2. Сведения о характеристиках объекта недвижимости с кадастровым номером: 29:22:012601:66

Table with columns: № п/п, Наименование характеристик, Значение характеристик. Includes details about the object's location and boundaries.

2. Сведения о характеристиках объекта недвижимости с кадастровым номером: 29:22:012601:66

Table with columns: № п/п, Наименование характеристик, Значение характеристик. Includes details about the object's location and boundaries.

Описание местоположения здания, сооружений, объектов незавершенного строительства на земельном участке

1. Сведения о характеристиках точек контура объекта недвижимости с кадастровым номером: 29:22:012601:68

Table with columns: Обозначение характеристик точек контура, Сопровождается в Едином государственном реестре недвижимости, Определены в ходе выполнения кадастровых работ, Метод определения координат, Формулы, применяемые для расчета средней квадратической погрешности. Includes data for points n10 through n190.

2. Сведения о характеристиках объекта недвижимости с кадастровым номером: 29:22:012601:68

Table with columns: № п/п, Наименование характеристик, Значение характеристик. Includes details about the object's location and boundaries.

2. Сведения о характеристиках объекта недвижимости с кадастровым номером: 29:22:012601:68

Table with columns: № п/п, Наименование характеристик, Значение характеристик. Includes details about the object's location and boundaries.

Описание местоположения здания, сооружений, объектов незавершенного строительства на земельном участке

1. Сведения о характеристиках точек контура объекта недвижимости с кадастровым номером: 29:22:012601:70

Table with columns: Обозначение характеристик точек контура, Сопровождается в Едином государственном реестре недвижимости, Определены в ходе выполнения кадастровых работ, Метод определения координат, Формулы, применяемые для расчета средней квадратической погрешности. Includes data for points n10 through n190.

1. Сведения о характеристиках точек контура объекта недвижимости с кадастровым номером: 29:22:012601:70

Table with columns: Обозначение характеристик точек контура, Сопровождается в Едином государственном реестре недвижимости, Определены в ходе выполнения кадастровых работ, Метод определения координат, Формулы, применяемые для расчета средней квадратической погрешности. Includes data for points n100 through n190.

1. Сведения о характеристиках точек контура объекта недвижимости с кадастровым номером: 29:22:012601:70

Table with columns: Обозначение характеристик точек контура, Сопровождается в Едином государственном реестре недвижимости, Определены в ходе выполнения кадастровых работ, Метод определения координат, Формулы, применяемые для расчета средней квадратической погрешности. Includes data for points n200 through n290.

1. Сведения о характеристиках точек контура объекта недвижимости с кадастровым номером: 29:22:012601:70

1. Сведения о характеристиках точек контура объекта недвижимости с кадастровым номером: 29:22:012601:71

1. Сведения о характеристиках точек контура объекта недвижимости с кадастровым номером: 29:22:012601:72

1. Сведения о характеристиках точек контура объекта недвижимости с кадастровым номером: 29:22:012601:70

1. Сведения о характеристиках точек контура объекта недвижимости с кадастровым номером: 29:22:012601:71

1. Сведения о характеристиках точек контура объекта недвижимости с кадастровым номером: 29:22:012601:72

2. Сведения о характеристиках объекта недвижимости с кадастровым номером: 29:22:012601:70

2. Сведения о характеристиках объекта недвижимости с кадастровым номером: 29:22:012601:71

Описание местоположения зданий, сооружений, объектов незавершенного строительства на земельном участке

2. Сведения о характеристиках объекта недвижимости с кадастровым номером: 29:22:012601:71

1. Сведения о характеристиках точек контура объекта недвижимости с кадастровым номером: 29:22:012601:70

1. Сведения о характеристиках точек контура объекта недвижимости с кадастровым номером: 29:22:012601:72

1. Сведения о характеристиках точек контура объекта недвижимости с кадастровым номером: 29:22:012601:72

1. Сведения о характеристиках точек контура объекта недвижимости с кадастровым номером: 29:22:012601:72

Table with columns for coordinate systems (MCC-25, zone 2), point labels (n100, n110, etc.), and formulas for calculating coordinates and distances.

2. Сведения о характеристиках объекта недвижимости с кадастровым номером: 29:22:012601:72

Table with 3 columns: No. and name of characteristics, and their values. Includes details about land plots, cadastral numbers, and addresses.

3. Пояснения к сведениям об объекте недвижимости с кадастровым номером 29:22:012601:72

Table with 1 column and 1 row, providing additional notes or clarifications.

Описание местоположения зданий, сооружений, объектов незавершенного строительства на земельном участке

1. Сведения о характеристиках точек контура объекта недвижимости с кадастровым номером: 29:22:012601:73

Table with columns for coordinate systems, point labels (n100, n110, etc.), and formulas for calculating coordinates and distances.

2. Сведения о характеристиках объекта недвижимости с кадастровым номером: 29:22:012601:73

Table with 3 columns: No. and name of characteristics, and their values.

3. Пояснения к сведениям об объекте недвижимости с кадастровым номером 29:22:012601:73

Table with 1 column and 1 row, providing additional notes or clarifications.

Описание местоположения зданий, сооружений, объектов незавершенного строительства на земельном участке

1. Сведения о характеристиках точек контура объекта недвижимости с кадастровым номером: 29:22:012601:74

Table with columns for coordinate systems, point labels (n100, n110, etc.), and formulas for calculating coordinates and distances.

1. Сведения о характеристиках точек контура объекта недвижимости с кадастровым номером: 29:22:012601:73

Table with columns for coordinate systems, point labels (n200, n210, etc.), and formulas for calculating coordinates and distances.

2. Сведения о характеристиках объекта недвижимости с кадастровым номером: 29:22:012601:73

Table with 3 columns: No. and name of characteristics, and their values.

3. Пояснения к сведениям об объекте недвижимости с кадастровым номером 29:22:012601:73

Table with 1 column and 1 row, providing additional notes or clarifications.

Описание местоположения зданий, сооружений, объектов незавершенного строительства на земельном участке

1. Сведения о характеристиках точек контура объекта недвижимости с кадастровым номером: 29:22:012601:74

Table with columns for coordinate systems, point labels (n300, n310, etc.), and formulas for calculating coordinates and distances.

1. Сведения о характеристиках точек контура объекта недвижимости с кадастровым номером: 29:22:012601:74

Table with columns for coordinate systems, point labels (n100, n110, etc.), and formulas for calculating coordinates and distances.

2. Сведения о характеристиках объекта недвижимости с кадастровым номером: 29:22:012601:74

Table with 3 columns: No. and name of characteristics, and their values.

3. Пояснения к сведениям об объекте недвижимости с кадастровым номером: 29:22:012601:74

Table with 1 column and 1 row, providing additional notes or clarifications.

Описание местоположения зданий, сооружений, объектов незавершенного строительства на земельном участке

1. Сведения о характеристиках точек контура объекта недвижимости с кадастровым номером: 29:22:012601:75

Table with columns for coordinate systems, point labels (n300, n310, etc.), and formulas for calculating coordinates and distances.

1. Сведения о характеристиках точек контура объекта недвижимости с кадастровым номером: 29:22:012601:78

Table with columns for coordinate systems (MCC-25, zone 2), object name, and characteristic points (n100 to n190) with their respective coordinates and formulas.

1. Сведения о характеристиках точек контура объекта недвижимости с кадастровым номером: 29:22:012601:78

Table with columns for coordinate systems (MCC-25, zone 2), object name, and characteristic points (n200 to n290) with their respective coordinates and formulas.

1. Сведения о характеристиках точек контура объекта недвижимости с кадастровым номером: 29:22:012601:78

Table with columns for coordinate systems (MCC-25, zone 2), object name, and characteristic points (n300 to n390) with their respective coordinates and formulas.

2. Сведения о характеристиках объекта недвижимости с кадастровым номером: 29:22:012601:78

Table with columns: № п/п, Наименование характеристик, Значение характеристик.

3. Пояснения к сведениям об объекте недвижимости с кадастровым номером 29:22:012601:78

Table with columns: № п/п, Пояснение.

Описание местоположения зданий, сооружений, объектов незавершенного строительства на земельном участке

1. Сведения о характеристиках точек контура объекта недвижимости с кадастровым номером: 29:22:012601:79

Table with columns for coordinate systems (MCC-25, zone 2), object name, and characteristic points (n10 to n90) with their respective coordinates and formulas.

1. Сведения о характеристиках точек контура объекта недвижимости с кадастровым номером: 29:22:012601:79

Table with columns for coordinate systems (MCC-25, zone 2), object name, and characteristic points (n100 to n190) with their respective coordinates and formulas.

1. Сведения о характеристиках точек контура объекта недвижимости с кадастровым номером: 29:22:012601:79

Table with columns for coordinate systems (MCC-25, zone 2), object name, and characteristic points (n200 to n290) with their respective coordinates and formulas.

1. Сведения о характеристиках точек контура объекта недвижимости с кадастровым номером: 29:22:012601:79

Table with columns for coordinate systems (MCC-25, zone 2), object name, and characteristic points (n300 to n390) with their respective coordinates and formulas.

2. Сведения о характеристиках объекта недвижимости с кадастровым номером: 29:22:012601:79

Table with columns: № п/п, Наименование характеристик, Значение характеристик.

3. Пояснения к сведениям об объекте недвижимости с кадастровым номером 29:22:012601:79

Table with columns: № п/п, Пояснение.

Описание местоположения зданий, сооружений, объектов незавершенного строительства на земельном участке

1. Сведения о характеристиках точек контура объекта недвижимости с кадастровым номером: 29:22:012601:80

Table with columns for coordinate systems (MCC-25, zone 2), object name, and characteristic points (n10 to n90) with their respective coordinates and formulas.

1. Сведения о характеристиках точек контура объекта недвижимости с кадастровым номером: 29:22:012601:80

Table with columns for coordinate systems (MCC-25, zone 2), object name, and characteristic points (n100 to n190) with their respective coordinates and formulas.

1. Сведения о характеристиках точек контура объекта недвижимости с кадастровым номером: 29:22:012601:80

Table with columns for coordinate systems (MCC-25, zone 2), object name, and characteristic points (n200 to n290) with their respective coordinates and formulas.

Table with 9 columns: 1. Сведения о характеристиках точек контура объекта недвижимости с кадастровым номером: 29:22:012601:80; 2. Система координат МСК-26, зона 2; 3. Сводная таблица координат точек контура; 4. Формулы для расчета средних квадратических погрешностей.

Table with 9 columns: 1. Сведения о характеристиках точек контура объекта недвижимости с кадастровым номером: 29:22:012601:80; 2. Система координат МСК-26, зона 2; 3. Сводная таблица координат точек контура; 4. Формулы для расчета средних квадратических погрешностей.

Table with 9 columns: 1. Сведения о характеристиках точек контура объекта недвижимости с кадастровым номером: 29:22:012601:80; 2. Система координат МСК-26, зона 2; 3. Сводная таблица координат точек контура; 4. Формулы для расчета средних квадратических погрешностей.

Table with 9 columns: 1. Сведения о характеристиках точек контура объекта недвижимости с кадастровым номером: 29:22:012601:80; 2. Система координат МСК-26, зона 2; 3. Сводная таблица координат точек контура; 4. Формулы для расчета средних квадратических погрешностей.

Table with 3 columns: 1. Вид объекта недвижимости; 2. Наименование характеристики; 3. Значение характеристики. Includes address and cadastral information.

Table with 9 columns: 1. Сведения о характеристиках точек контура объекта недвижимости с кадастровым номером: 29:22:012601:81; 2. Система координат МСК-26, зона 2; 3. Сводная таблица координат точек контура; 4. Формулы для расчета средних квадратических погрешностей.

Table with 9 columns: 1. Сведения о характеристиках точек контура объекта недвижимости с кадастровым номером: 29:22:012601:81; 2. Система координат МСК-26, зона 2; 3. Сводная таблица координат точек контура; 4. Формулы для расчета средних квадратических погрешностей.

Table with 9 columns: 1. Сведения о характеристиках точек контура объекта недвижимости с кадастровым номером: 29:22:012601:81; 2. Система координат МСК-26, зона 2; 3. Сводная таблица координат точек контура; 4. Формулы для расчета средних квадратических погрешностей.

Table with 3 columns: 1. Вид объекта недвижимости; 2. Наименование характеристики; 3. Значение характеристики. Includes address and cadastral information.

Описание местоположения зданий, сооружений, объектов незавершенного строительства на земельном участке. I. Сведения о характерных точках контура объекта недвижимости с кадастровым номером: 29:22:012601:97.

Описание местоположения зданий, сооружений, объектов незавершенного строительства на земельном участке. I. Сведения о характерных точках контура объекта недвижимости с кадастровым номером: 29:22:012601:98.

Описание местоположения зданий, сооружений, объектов незавершенного строительства на земельном участке. I. Сведения о характерных точках контура объекта недвижимости с кадастровым номером: 29:22:012601:99.

I. Сведения о характерных точках контура объекта недвижимости с кадастровым номером: 29:22:012601:97.

I. Сведения о характерных точках контура объекта недвижимости с кадастровым номером: 29:22:012601:98.

I. Сведения о характерных точках контура объекта недвижимости с кадастровым номером: 29:22:012601:99.

2. Сведения о характеристиках объекта недвижимости с кадастровым номером: 29:22:012601:97.

2. Сведения о характеристиках объекта недвижимости с кадастровым номером: 29:22:012601:98.

2. Сведения о характеристиках объекта недвижимости с кадастровым номером: 29:22:012601:99.

1. Сведения о характеристиках точек контура объекта недвижимости с кадастровым номером: 29:22:012601:104

Table with columns for point coordinates (X, Y, Z, R) and formulas for calculating the average coordinates of the contour points. Includes a table with 9 points (n100 to n190).

1. Сведения о характеристиках точек контура объекта недвижимости с кадастровым номером: 29:22:012601:104

Table with columns for point coordinates (X, Y, Z, R) and formulas for calculating the average coordinates of the contour points. Includes a table with 19 points (n200 to n290).

1. Сведения о характеристиках точек контура объекта недвижимости с кадастровым номером: 29:22:012601:104

Table with columns for point coordinates (X, Y, Z, R) and formulas for calculating the average coordinates of the contour points. Includes a table with 2 points (n300, n310).

2. Сведения о характеристиках объекта недвижимости с кадастровым номером: 29:22:012601:104

Table with columns for point number, name of characteristic, and value of characteristic. Includes a table with 6 rows.

3. Пояснения к сведениям об объекте недвижимости с кадастровым номером 29:22:012601:104

Table with 1 row and 2 columns.

Описание местоположения зданий, сооружений, объектов незавершенного строительства на земельном участке

1. Сведения о характеристиках точек контура объекта недвижимости с кадастровым номером: 29:22:012601:105

Table with columns for point coordinates (X, Y, Z, R) and formulas for calculating the average coordinates of the contour points. Includes a table with 19 points (n100 to n190).

1. Сведения о характеристиках точек контура объекта недвижимости с кадастровым номером: 29:22:012601:105

Table with columns for point coordinates (X, Y, Z, R) and formulas for calculating the average coordinates of the contour points. Includes a table with 19 points (n100 to n190).

1. Сведения о характеристиках точек контура объекта недвижимости с кадастровым номером: 29:22:012601:105

Table with columns for point coordinates (X, Y, Z, R) and formulas for calculating the average coordinates of the contour points. Includes a table with 19 points (n200 to n290).

1. Сведения о характеристиках точек контура объекта недвижимости с кадастровым номером: 29:22:012601:105

Table with columns for point coordinates (X, Y, Z, R) and formulas for calculating the average coordinates of the contour points. Includes a table with 19 points (n300 to n390).

1. Сведения о характеристиках точек контура объекта недвижимости с кадастровым номером: 29:22:012601:105

Table with columns for point coordinates (X, Y, Z, R) and formulas for calculating the average coordinates of the contour points. Includes a table with 19 points (n400 to n490).

2. Сведения о характеристиках объекта недвижимости с кадастровым номером: 29:22:012601:105

Table with columns for point number, name of characteristic, and value of characteristic. Includes a table with 6 rows.

3. Пояснения к сведениям об объекте недвижимости с кадастровым номером 29:22:012601:105

Table with 1 row and 2 columns.

Описание местоположения зданий, сооружений, объектов незавершенного строительства на земельном участке

1. Сведения о характеристиках точек контура объекта недвижимости с кадастровым номером: 29:22:012601:106

Table with columns for point coordinates (X, Y, Z, R) and formulas for calculating the average coordinates of the contour points. Includes a table with 19 points (n500 to n590).

1. Сведения о характеристиках точек контура объекта недвижимости с кадастровым номером: 29:22:012601:108

1. Сведения о характеристиках точек контура объекта недвижимости с кадастровым номером: 29:22:012601:108

1. Сведения о характеристиках точек контура объекта недвижимости с кадастровым номером: 29:22:012601:109

1. Сведения о характеристиках точек контура объекта недвижимости с кадастровым номером: 29:22:012601:108

2. Сведения о характеристиках объекта недвижимости с кадастровым номером: 29:22:012601:108

1. Сведения о характеристиках точек контура объекта недвижимости с кадастровым номером: 29:22:012601:109

1. Сведения о характеристиках точек контура объекта недвижимости с кадастровым номером: 29:22:012601:108

1. Сведения о характеристиках точек контура объекта недвижимости с кадастровым номером: 29:22:012601:109

1. Сведения о характеристиках точек контура объекта недвижимости с кадастровым номером: 29:22:012601:109

1. Сведения о характеристиках точек контура объекта недвижимости с кадастровым номером: 29:22:012601:109. Система координат МСК-26, зона 2. Таблица с 9 столбцами: № п/п, X, Y, R, X, Y, R, Метод, Формула.

2. Сведения о характеристиках объекта недвижимости с кадастровым номером: 29:22:012601:109. Таблица с 3 столбцами: № п/п, Наименование характеристики, Значение характеристики.

Описание местоположения зданий, сооружений, объектов незавершенного строительства на земельном участке. 1. Сведения о характеристиках точек контура объекта недвижимости с кадастровым номером: 29:22:012601:110. Система координат МСК-26, зона 2. Таблица с 9 столбцами: № п/п, X, Y, R, X, Y, R, Метод, Формула.

1. Сведения о характеристиках точек контура объекта недвижимости с кадастровым номером: 29:22:012601:110. Система координат МСК-26, зона 2. Таблица с 9 столбцами: № п/п, X, Y, R, X, Y, R, Метод, Формула.

1. Сведения о характеристиках точек контура объекта недвижимости с кадастровым номером: 29:22:012601:110. Система координат МСК-26, зона 2. Таблица с 9 столбцами: № п/п, X, Y, R, X, Y, R, Метод, Формула.

1. Сведения о характеристиках точек контура объекта недвижимости с кадастровым номером: 29:22:012601:110. Система координат МСК-26, зона 2. Таблица с 9 столбцами: № п/п, X, Y, R, X, Y, R, Метод, Формула.

2. Сведения о характеристиках объекта недвижимости с кадастровым номером: 29:22:012601:110. Таблица с 3 столбцами: № п/п, Наименование характеристики, Значение характеристики.

Описание местоположения зданий, сооружений, объектов незавершенного строительства на земельном участке. 1. Сведения о характеристиках точек контура объекта недвижимости с кадастровым номером: 29:22:012601:115. Система координат МСК-26, зона 2. Таблица с 9 столбцами: № п/п, X, Y, R, X, Y, R, Метод, Формула.

2. Сведения о характеристиках объекта недвижимости с кадастровым номером: 29:22:012601:115. Таблица с 3 столбцами: № п/п, Наименование характеристики, Значение характеристики.

2. Сведения о характеристиках объекта недвижимости с кадастровым номером: 29:22:012601:115. Таблица с 3 столбцами: № п/п, Наименование характеристики, Значение характеристики.

Описание местоположения зданий, сооружений, объектов незавершенного строительства на земельном участке. 1. Сведения о характеристиках точек контура объекта недвижимости с кадастровым номером: 29:22:012601:116. Система координат МСК-26, зона 2. Таблица с 9 столбцами: № п/п, X, Y, R, X, Y, R, Метод, Формула.

1. Сведения о характеристиках точек контура объекта недвижимости с кадастровым номером: 29:22:012601:116;

Table with columns for object characteristics, coordinates, and formulas. Includes sub-tables for coordinates and formulas.

1. Сведения о характеристиках точек контура объекта недвижимости с кадастровым номером: 29:22:012601:117;

Table with columns for object characteristics, coordinates, and formulas. Includes sub-tables for coordinates and formulas.

Описание местоположения зданий, сооружений, объектов незавершенного строительства на земельном участке

1. Сведения о характеристиках точек контура объекта недвижимости с кадастровым номером: 29:22:012601:117;

Table with columns for object characteristics, coordinates, and formulas. Includes sub-tables for coordinates and formulas.

1. Сведения о характеристиках точек контура объекта недвижимости с кадастровым номером: 29:22:012601:117;

Table with columns for object characteristics, coordinates, and formulas. Includes sub-tables for coordinates and formulas.

1. Сведения о характеристиках точек контура объекта недвижимости с кадастровым номером: 29:22:012601:117;

Table with columns for object characteristics, coordinates, and formulas. Includes sub-tables for coordinates and formulas.

Описание местоположения зданий, сооружений, объектов незавершенного строительства на земельном участке

1. Сведения о характеристиках точек контура объекта недвижимости с кадастровым номером: 29:22:012601:617;

Table with columns for object characteristics, coordinates, and formulas. Includes sub-tables for coordinates and formulas.

2. Сведения о характеристиках объекта недвижимости с кадастровым номером: 29:22:012601:617;

Table with columns for object characteristics and values. Includes sub-tables for coordinates and formulas.

Описание местоположения зданий, сооружений, объектов незавершенного строительства на земельном участке

1. Сведения о характеристиках точек контура объекта недвижимости с кадастровым номером: 29:22:012601:699;

Table with columns for object characteristics, coordinates, and formulas. Includes sub-tables for coordinates and formulas.

1. Сведения о характеристиках точек контура объекта недвижимости с кадастровым номером: 29:22:012601:699;

Table with columns for object characteristics, coordinates, and formulas. Includes sub-tables for coordinates and formulas.

1. Сведения о характеристиках точек контура объекта недвижимости с кадастровым номером: 29:22:012601:690

Обозначение характерных точек контура	Сопоставляется в Едином государственном реестре недвижимости			Определяется в ходе выполнения комплексных кадастровых работ			Метод определения координат	Формулы, применяемые для расчета средней квадратической погрешности определения координат характерных точек (М), м, с учетом влияния в качестве формулы измерения и логосаев (вычислительная) значения М, м
	Координаты, м		Ряды, м	Координаты, м		Ряды, м		
	X	Y		X	Y			
n200	-	-	-	650100.70	251710.26	-	Метод спутниковых геодезических измерений (определений)	$M = \sqrt{(0,10^2 + 0^2)} = 0,10$
n210	-	-	-	650100.67	251710.20	-	Метод спутниковых геодезических измерений (определений)	$M = \sqrt{(0,10^2 + 0^2)} = 0,10$
n220	-	-	-	650100.33	251710.18	-	Метод спутниковых геодезических измерений (определений)	$M = \sqrt{(0,10^2 + 0^2)} = 0,10$
n30	-	-	-	650118.79	251710.10	-	Метод спутниковых геодезических измерений (определений)	$M = \sqrt{(0,10^2 + 0^2)} = 0,10$

2. Сведения о характеристиках объекта недвижимости с кадастровым номером: 29:22:012601:690

№ п/п	Наименование характеристики	Значение характеристики
1	Вид объекта недвижимости	здание
2	Ранее присвоенный государственный учетный номер (инвентарный) здания, сооружения, объекта незавершенного строительства	-
3	Кадастровый номер земельного участка (земельных участков), в границах которого (которых) расположены здание, сооружение, объект незавершенного строительства	29:22:012601:17
4	Уникальный учетный номер кадастрового квартала, в границах которого расположено здание, сооружение, объект незавершенного строительства	29:22:012601
5	Адрес здания, сооружения, объекта незавершенного строительства	Российская Федерация, 163018, Архангельская область, г.о. город Архангельск, город Архангельск, улица Морская, дом 15, строение 1
5.1	Сведения о местоположении здания, сооружения, объекта незавершенного строительства (при отсутствии адреса) в структурированном и соответствии с федеральной информационной адресной системой	-
5.2	Дополнительные сведения о местоположении	-

2. Сведения о характеристиках объекта недвижимости с кадастровым номером: 29:22:012601:690

№ п/п	Наименование характеристики	Значение характеристики
6	Иные сведения	Хозяйственное ведение Муниципальное учреждение предпринимательского типа "Водоканал" муниципального образования "Город Архангельск"

3. Пояснения к сведениям об объекте недвижимости с кадастровым номером 29:22:012601:690

1.	-
----	---

Описание местоположения зданий, сооружений, объектов незавершенного строительства на земельном участке

1. Сведения о характеристиках точек контура объекта недвижимости с кадастровым номером: 29:22:012601:691

Обозначение характерных точек контура	Сопоставляется в Едином государственном реестре недвижимости			Определяется в ходе выполнения комплексных кадастровых работ			Метод определения координат	Формулы, применяемые для расчета средней квадратической погрешности определения координат характерных точек (М), м, с учетом влияния в качестве формулы измерения и логосаев (вычислительная) значения М, м
	Координаты, м		Ряды, м	Координаты, м		Ряды, м		
	X	Y		X	Y			
n10	-	-	-	660083.85	251691.51	-	Метод спутниковых геодезических измерений (определений)	$M = \sqrt{(0,10^2 + 0^2)} = 0,10$
n20	-	-	-	660080.67	251698.38	-	Метод спутниковых геодезических измерений (определений)	$M = \sqrt{(0,10^2 + 0^2)} = 0,10$
n30	-	-	-	660084.26	251699.57	-	Метод спутниковых геодезических измерений (определений)	$M = \sqrt{(0,10^2 + 0^2)} = 0,10$
n40	-	-	-	660088.93	251670.44	-	Метод спутниковых геодезических измерений (определений)	$M = \sqrt{(0,10^2 + 0^2)} = 0,10$
n50	-	-	-	660087.66	251671.40	-	Метод спутниковых геодезических измерений (определений)	$M = \sqrt{(0,10^2 + 0^2)} = 0,10$
n60	-	-	-	660087.08	251670.55	-	Метод спутниковых геодезических измерений (определений)	$M = \sqrt{(0,10^2 + 0^2)} = 0,10$
n70	-	-	-	660085.15	251670.17	-	Метод спутниковых геодезических измерений (определений)	$M = \sqrt{(0,10^2 + 0^2)} = 0,10$
n80	-	-	-	660079.33	251669.23	-	Метод спутниковых геодезических измерений (определений)	$M = \sqrt{(0,10^2 + 0^2)} = 0,10$
n90	-	-	-	660083.85	251669.14	-	Метод спутниковых геодезических измерений (определений)	$M = \sqrt{(0,10^2 + 0^2)} = 0,10$

2. Сведения о характеристиках объекта недвижимости с кадастровым номером: 29:22:012601:691

№ п/п	Наименование характеристики	Значение характеристики
1	Вид объекта недвижимости	здание
2	Ранее присвоенный государственный учетный номер (инвентарный) здания, сооружения, объекта незавершенного строительства	-
3	Кадастровый номер земельного участка (земельных участков), в границах которого (которых) расположены здание, сооружение, объект незавершенного строительства	29:22:012601:12
4	Уникальный учетный номер кадастрового квартала, в границах которого расположено здание, сооружение, объект незавершенного строительства	29:22:012601
5	Адрес здания, сооружения, объекта незавершенного строительства	-
5.1	Сведения о местоположении здания, сооружения, объекта незавершенного строительства (при отсутствии адреса) в структурированном и соответствии с федеральной информационной адресной системой	Российская Федерация, Архангельская область, г. Архангельск, округ Маймаковский, ул. Юли ВМФ, д. 29, корпус 1, строение 1
5.2	Дополнительные сведения о местоположении	-
6	Иные сведения	Хозяйственное ведение Муниципальное учреждение предпринимательского типа "Водоканал" муниципального образования "Город Архангельск"

3. Пояснения к сведениям об объекте недвижимости с кадастровым номером 29:22:012601:691

1.	-
----	---

Описание местоположения зданий, сооружений, объектов незавершенного строительства на земельном участке

1. Сведения о характеристиках точек контура объекта недвижимости с кадастровым номером: 29:22:012601:693

Обозначение характерных точек контура	Сопоставляется в Едином государственном реестре недвижимости			Определяется в ходе выполнения комплексных кадастровых работ			Метод определения координат	Формулы, применяемые для расчета средней квадратической погрешности определения координат характерных точек (М), м, с учетом влияния в качестве формулы измерения и логосаев (вычислительная) значения М, м
	Координаты, м		Ряды, м	Координаты, м		Ряды, м		
	X	Y		X	Y			
n10	-	-	-	659591.00	251703.49	-	Метод спутниковых геодезических измерений (определений)	$M = \sqrt{(0,10^2 + 0^2)} = 0,10$
n20	-	-	-	659599.72	251702.70	-	Метод спутниковых геодезических измерений (определений)	$M = \sqrt{(0,10^2 + 0^2)} = 0,10$
n30	-	-	-	659557.06	251701.12	-	Метод спутниковых геодезических измерений (определений)	$M = \sqrt{(0,10^2 + 0^2)} = 0,10$
n40	-	-	-	659551.30	251703.93	-	Метод спутниковых геодезических измерений (определений)	$M = \sqrt{(0,10^2 + 0^2)} = 0,10$
n50	-	-	-	659592.90	251703.49	-	Метод спутниковых геодезических измерений (определений)	$M = \sqrt{(0,10^2 + 0^2)} = 0,10$

2. Сведения о характеристиках объекта недвижимости с кадастровым номером: 29:22:012601:693

№ п/п	Наименование характеристики	Значение характеристики
1	Вид объекта недвижимости	здание
2	Ранее присвоенный государственный учетный номер (инвентарный) здания, сооружения, объекта незавершенного строительства	-
3	Кадастровый номер земельного участка (земельных участков), в границах которого (которых) расположены здание, сооружение, объект незавершенного строительства	29:22:012601:622
4	Уникальный учетный номер кадастрового квартала, в границах которого расположено здание, сооружение, объект незавершенного строительства	29:22:012601

2. Сведения о характеристиках объекта недвижимости с кадастровым номером: 29:22:012601:693

№ п/п	Наименование характеристики	Значение характеристики
5	Адрес здания, сооружения, объекта незавершенного строительства	-
5.1	Сведения о местоположении здания, сооружения, объекта незавершенного строительства (при отсутствии адреса) в структурированном и соответствии с федеральной информационной адресной системой	Российская Федерация, Архангельская область, г. Архангельск, округ Маймаковский, ул. Юли ВМФ, д. 29, корпус 1, строение 1
5.2	Дополнительные сведения о местоположении	-
6	Иные сведения	-

3. Пояснения к сведениям об объекте недвижимости с кадастровым номером 29:22:012601:693

1.	-
----	---

АКТ СОГЛАСОВАНИЯ МЕСТОПОЛОЖЕНИЯ ГРАНИЦ ЗЕМЕЛЬНЫХ УЧАСТКОВ ПРИ ВЫПОЛНЕНИИ КОМПЛЕКСНЫХ КАДАСТРОВЫХ РАБОТ

29:22:012601

(наименование субъекта Российской Федерации, муниципального образования, населенного пункта, уникальные учетные номера кадастровых кварталов, а также иные сведения, позволяющие определить местоположение территории, на которой выполняются комплексные кадастровые работы)

N п/п	Обозначение части (характерной точки) границы	Результат согласования (согласовано/спорное)	Кадастровые номера или обозначения смежных земельных участков	Всего листов 3	Лист № 1	
				Сведения о лице, представившем возражения	Реквизиты вступившего в законную силу судебного акта	
1	2	3	4	5	6	7
1.	54	54	согласовано	29:22:012601:1	-	-
2.	138	138	согласовано	29:22:012601:2	-	-
3.	130	130	согласовано	29:22:012601:3	-	-
4.	52	52	согласовано	29:22:012601:4	-	-
5.	124	124	согласовано	29:22:012601:5	-	-
6.	45	45	согласовано	29:22:012601:6	-	-
7.	145	145	согласовано	29:22:012601:7	-	-
8.	163	163	согласовано	29:22:012601:9	-	-
9.	159	159	согласовано	29:22:012601:10	-	-
10.	123	123	согласовано	29:22:012601:11	-	-
11.	149	149	согласовано	29:22:012601:12	-	-
12.	107	107	согласовано	29:22:012601:13	-	-
13.	248	248	согласовано	29:22:012601:14	-	-
14.	71	71	согласовано	29:22:012601:15	-	-
15.	66	66	согласовано	29:22:012601:17	-	-
16.	61	61	согласовано	29:22:012601:18	-	-
17.	1	1	согласовано	29:22:012601:27	-	-
18.	1	1	согласовано	29:22:012601:35	-	-
19.	57	57	согласовано	:3У235	-	-
20.	n35У	n35У	согласовано	:3У237	-	-
21.	n40У	n40У	согласовано	:3У238	-	-
22.	n37У	n37У	согласовано	:3У239	-	-
23.	n44У	n44У	согласовано	:3У240	-	-

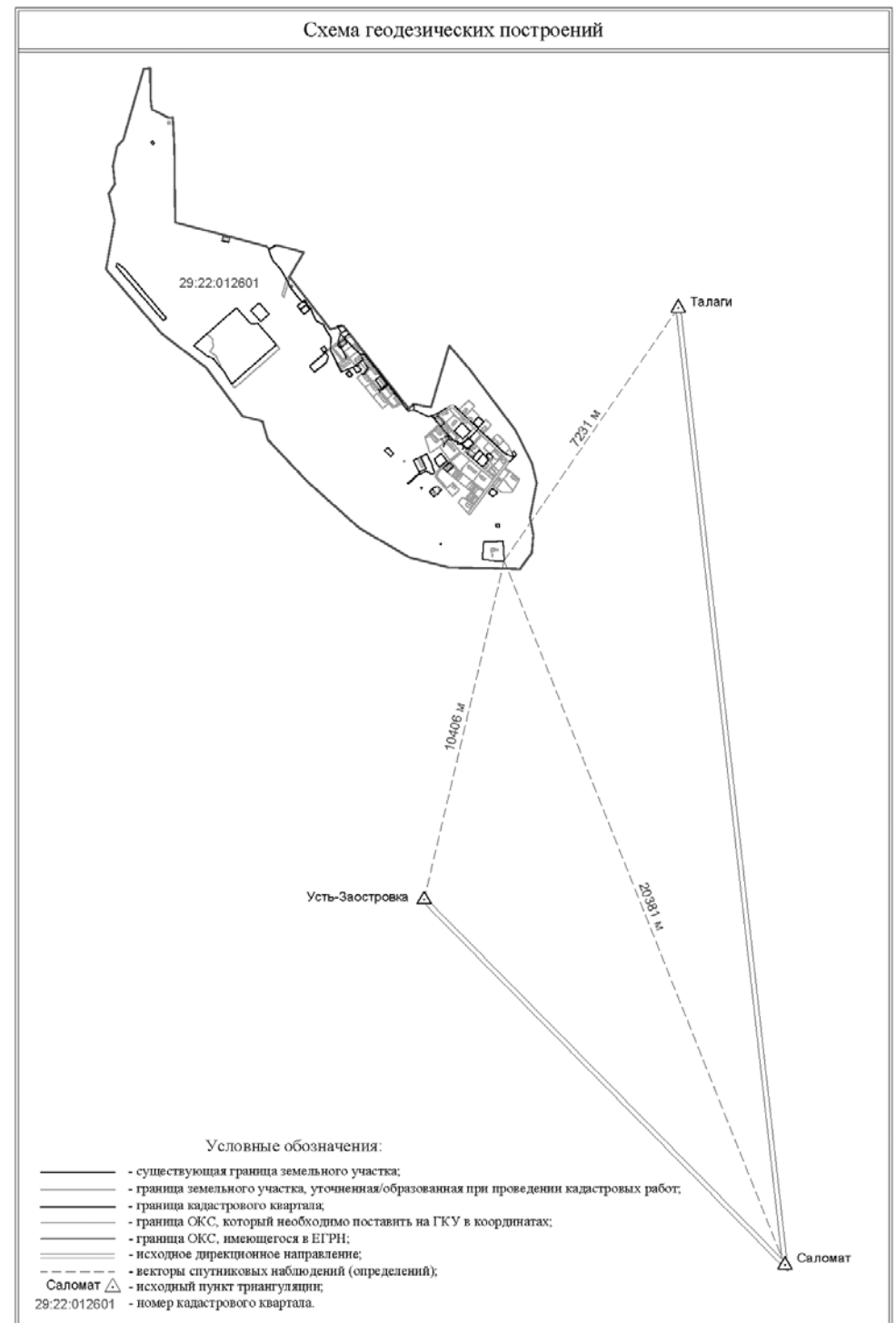
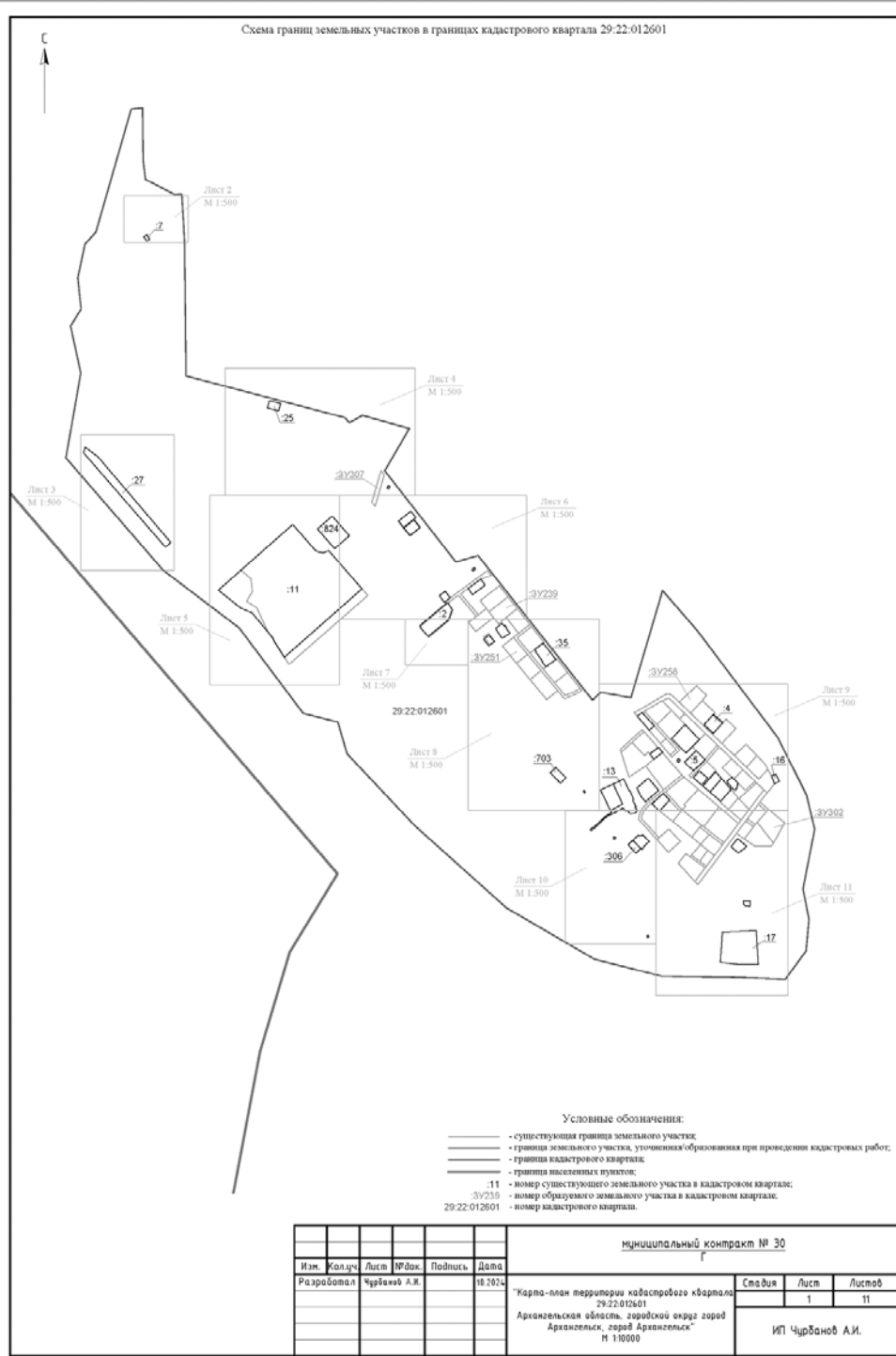

N п/п	Обозначение части (характерной точки) границы		Результат согласования (согласовано/спорное)	Кадастровые номера или обозначения смежных земельных участков	Всего листов 3	
	2	3			Сведения о лице, представившем возражения	Лист № 2
1						
24.	н48У	н48У	согласовано	:ЗУ250	6	7
25.	н64У	н64У	согласовано	:ЗУ251	-	-
26.	н63У	н63У	согласовано	:ЗУ252	-	-
27.	н61У	н61У	согласовано	:ЗУ253	-	-
28.	н50У	н50У	согласовано	:ЗУ254	-	-
29.	н52У	н52У	согласовано	:ЗУ256	-	-
30.	н53У	н53У	согласовано	:ЗУ257	-	-
31.	н70У	н70У	согласовано	:ЗУ258	-	-
32.	н74У	н74У	согласовано	:ЗУ259	-	-
33.	53	53	согласовано	:ЗУ260	-	-
34.	н79У	н79У	согласовано	:ЗУ261	-	-
35.	н82У	н82У	согласовано	:ЗУ262	-	-
36.	н92У	н92У	согласовано	:ЗУ264	-	-
37.	н95У	н95У	согласовано	:ЗУ265	-	-
38.	н97У	н97У	согласовано	:ЗУ266	-	-
39.	н99У	н99У	согласовано	:ЗУ267	-	-
40.	н103У	н103У	согласовано	:ЗУ268	-	-
41.	3	3	согласовано	:ЗУ269	-	-
42.	н109У	н109У	согласовано	:ЗУ270	-	-
43.	н110У	н110У	согласовано	:ЗУ271	-	-
44.	н113У	н113У	согласовано	:ЗУ272	-	-
45.	н114У	н114У	согласовано	:ЗУ273	-	-
46.	н118У	н118У	согласовано	:ЗУ274	-	-
47.	н124У	н124У	согласовано	:ЗУ275	-	-
48.	н127У	н127У	согласовано	:ЗУ276	-	-
49.	н131У	н131У	согласовано	:ЗУ277	-	-
50.	н5У	н5У	согласовано	:ЗУ278	-	-
51.	н138У	н138У	согласовано	:ЗУ279	-	-
52.	н139У	н139У	согласовано	:ЗУ280	-	-

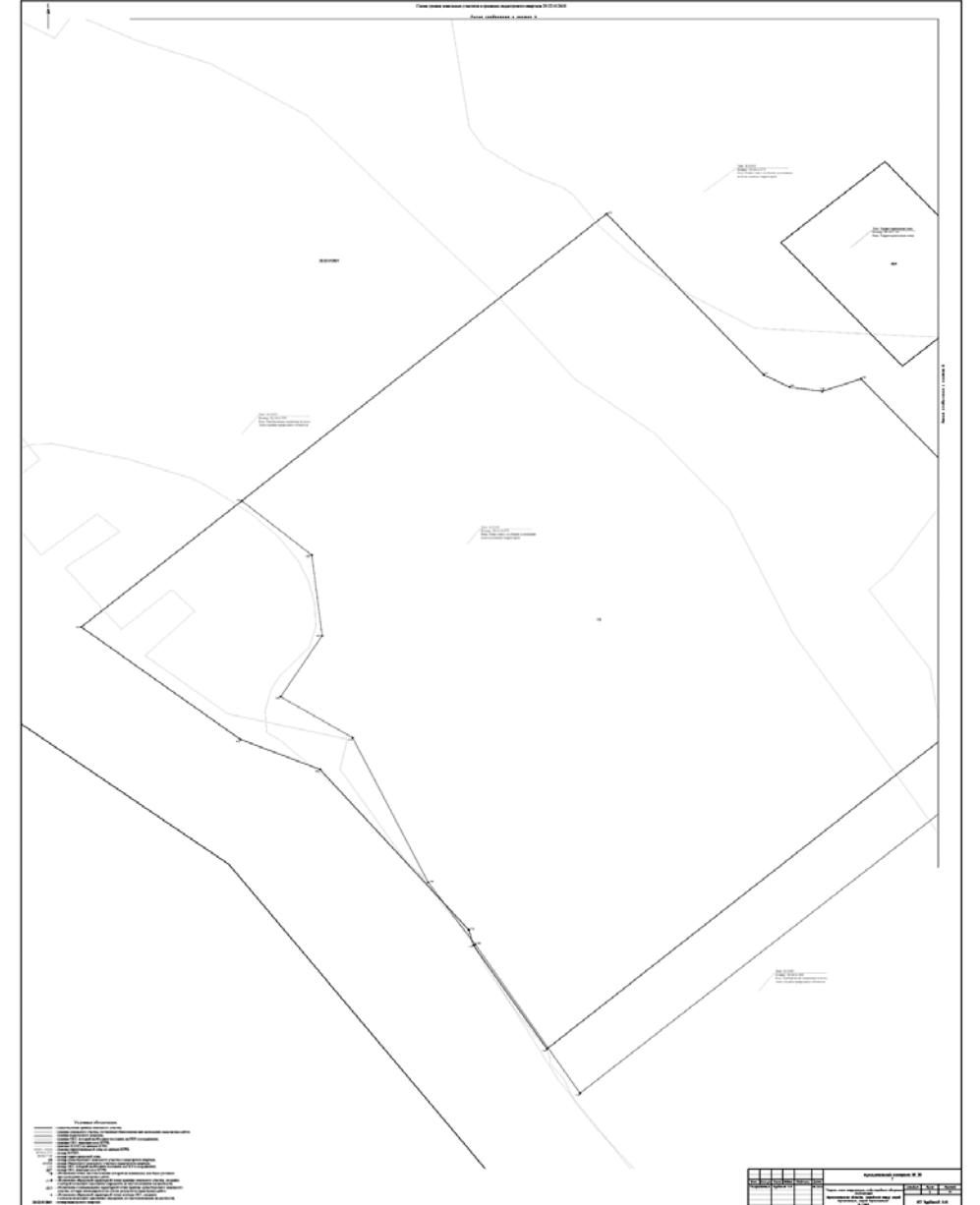
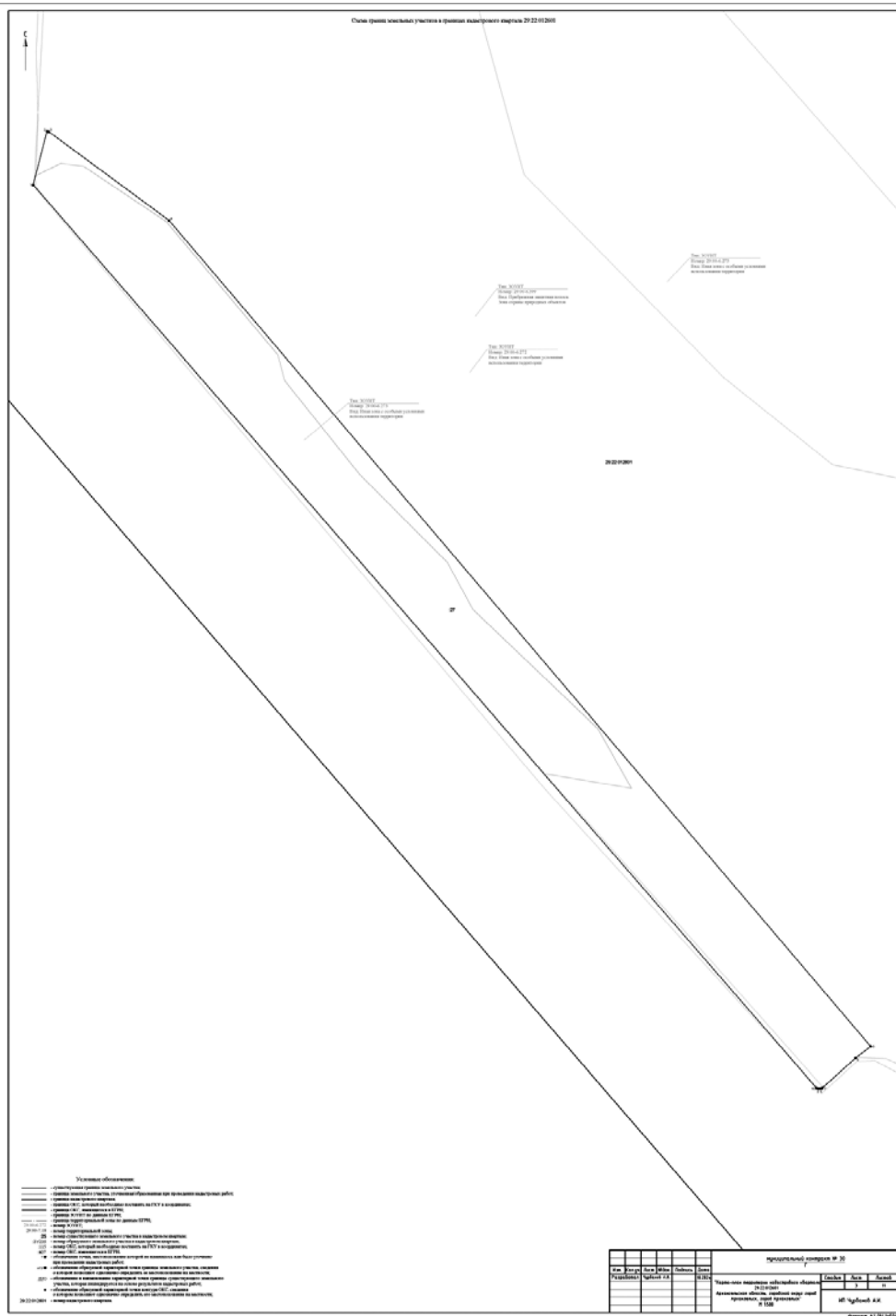
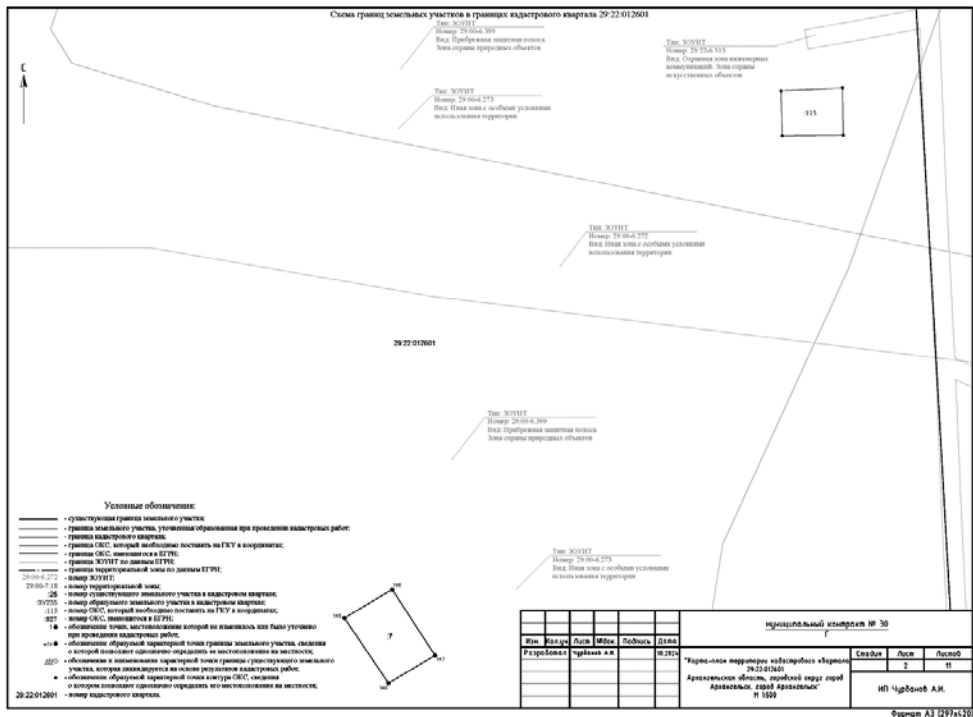
N п/п	Обозначение части (характерной точки) границы		Результат согласования (согласовано/спорное)	Кадастровые номера или обозначения смежных земельных участков	Всего листов 3	
	2	3			Сведения о лице, представившем возражения	Лист № 3
1						
53.	н137У	н137У	согласовано	:ЗУ281	6	7
54.	н144У	н144У	согласовано	:ЗУ282	-	-
55.	н152У	н152У	согласовано	:ЗУ283	-	-
56.	2	2	согласовано	:ЗУ284	-	-
57.	н156У	н156У	согласовано	:ЗУ285	-	-
58.	н164У	н164У	согласовано	:ЗУ286	-	-
59.	н172У	н172У	согласовано	:ЗУ287	-	-
60.	4	4	согласовано	:ЗУ288	-	-
61.	н176У	н176У	согласовано	:ЗУ289	-	-
62.	н178У	н178У	согласовано	:ЗУ290	-	-
63.	н180У	н180У	согласовано	:ЗУ291	-	-
64.	н177У	н177У	согласовано	:ЗУ292	-	-
65.	н163У	н163У	согласовано	:ЗУ293	-	-
66.	н187У	н187У	согласовано	:ЗУ294	-	-
67.	н188У	н188У	согласовано	:ЗУ295	-	-
68.	н190У	н190У	согласовано	:ЗУ296	-	-
69.	н192У	н192У	согласовано	:ЗУ297	-	-
70.	н195У	н195У	согласовано	:ЗУ298 (1)	-	-
71.	н199У	н199У	согласовано	:ЗУ298 (2)	-	-
72.	н204У	н204У	согласовано	:ЗУ300	-	-
73.	н205У	н205У	согласовано	:ЗУ301	-	-
74.	н203У	н203У	согласовано	:ЗУ302	-	-
75.	н194У	н194У	согласовано	:ЗУ303	-	-
76.	н220У	н220У	согласовано	:ЗУ307	-	-

Председатель согласительной комиссии



Д.В. Шапошников
(фамилия, инициалы)





ВЫПИСКА из государственного адресного реестра об адресе объекта адресации. Лист № 1, Всего листов: 7, № 1У-240415-1108768, Задание/сооружение.

1. Сведения об адресе объекта адресации: 1.1 Уникальный регистрационный номер адреса объекта адресации в государственном адресном реестре: e09b9e07-16b5-4db4-bfdd-3f6fc35699de. 1.2 Дата последнего обновления записи в государственном адресном реестре: 09.09.2023. 1.3 Характер сведений государственного адресного реестра (статус записи об объекте): -.

1.4 Адрес объекта адресации: Страна: Российская Федерация; Субъект Российской Федерации: Архангельская область; Федеральная территория: -; Муниципальный район: -; Муниципальный округ: -; Городской округ: город Архангельск; Внутригородская территория города федерального значения: -; Городское поселение: -; Сельское поселение: -; Внутригородской район городского округа: -; Населенный пункт: город Архангельск.

2. Предупреждение (изменение, аннулирование) сведений об адресе объекта адресации: Количество преданных записей государственного адресного реестра по адресу объекта адресации: 3. 2.1 По записи: 1. 2.1.1 Уникальный регистрационный номер адреса объекта адресации в государственном адресном реестре: e09b9e07-16b5-4db4-bfdd-3f6fc35699de. 2.1.2 Дата последнего обновления записи в государственном адресном реестре: 09.09.2023 11:13:27. 2.1.3 Характер сведений государственного адресного реестра (статус записи об объекте): Изменен.

Лист № 4, Всего листов: 7. Земельный участок: дом 13. Здание (строение), сооружение. Помещение в пределах здания (сооружения). Помещение в пределах квартиры. Машинно-место. Запись в государственном адресном реестре сделана на основании: 13.02.2020. 2.1.6 Дополнительные сведения: Кадастровый номер объекта недвижимости: 163018; Почтовый индекс: 1170100001; Код ОКТМО: 1170100001; Иные сведения: -.

Лист № 5, Всего листов: 7. Городской округ: город Архангельск. Внутригородская территория города федерального значения. Городское поселение. Сельское поселение. Внутригородской район городского округа. Планировочный пункт: город Архангельск. Элемент планировочной структуры: Юнг Военно-Морского Флота. Элемент улично-дорожной сети: Юнг Военно-Морского Флота. Земельный участок: дом 13. Здание (строение), сооружение. Помещение в пределах здания (сооружения). Помещение в пределах квартиры. Машинно-место. Запись в государственном адресном реестре сделана на основании: 12.10.2022. 2.2.6 Дополнительные сведения: Кадастровый номер объекта недвижимости: 29-22-012601-38; Почтовый индекс: 163018; Код ОКТМО: 1170100001; Иные сведения: -.

2.2 По записи: 3. 2.2.1 Уникальный регистрационный номер адреса объекта адресации в государственном адресном реестре: e09b9e07-16b5-4db4-bfdd-3f6fc35699de. 2.2.2 Дата последнего обновления записи в государственном адресном реестре: 09.09.2023 11:13:27. 2.2.3 Характер сведений государственного адресного реестра (статус записи об объекте): Изменен. 2.2.4 Адрес объекта адресации: Страна: Российская Федерация; Субъект Российской Федерации: Архангельская область; Федеральная территория: -; Муниципальный район: -; Муниципальный округ: -; Городской округ: город Архангельск; Внутригородская территория города федерального значения: -; Городское поселение: -; Сельское поселение: -; Внутригородской район городского округа: -; Населенный пункт: город Архангельск. Элемент планировочной структуры: Юнг Военно-Морского Флота. Элемент улично-дорожной сети: Юнг Военно-Морского Флота.

Лист № 7, Всего листов: 7. Элемент улично-дорожной сети: улица Юнг Военно-Морского Флота. Земельный участок: дом 13. Здание (строение), сооружение. Помещение в пределах здания (сооружения). Помещение в пределах квартиры. Машинно-место. 2.3.5 Запись в государственном адресном реестре сделана на основании: 25.11.2022. 2.3.6 Дополнительные сведения: Кадастровый номер объекта недвижимости: 29-22-012601-38; Почтовый индекс: 163018; Код ОКТМО: 1170100001; Иные сведения: -.

3. Сведения об органе, изготовившем выписку из государственного адресного реестра: 3.1 Наименование территориального органа Федеральной налоговой службы: МЕЖРЕГИОНАЛЬНАЯ ИНСПЕКЦИЯ ФЕДЕРАЛЬНОЙ НАЛОГОВОЙ СЛУЖБЫ ПО ЦЕНТРАЛИЗОВАННОЙ ОБРАБОТКЕ ДАННЫХ.



ВЫПИСКА из государственного адресного реестра об адресе объекта адресации. Лист № 1, Всего листов: 9, № 1У-240415-1108770, Задание/сооружение.

1. Сведения об адресе объекта адресации: 1.1 Уникальный регистрационный номер адреса объекта адресации в государственном адресном реестре: 7e5b59b-cd09-458c-9906-f5b2553482cf. 1.2 Дата последнего обновления записи в государственном адресном реестре: 09.09.2023. 1.3 Характер сведений государственного адресного реестра (статус записи об объекте): -.

1.4 Адрес объекта адресации: Страна: Российская Федерация; Субъект Российской Федерации: Архангельская область; Федеральная территория: -; Муниципальный район: -; Муниципальный округ: -; Городской округ: город Архангельск; Внутригородская территория города федерального значения: -; Городское поселение: -; Сельское поселение: -; Внутригородской район городского округа: -; Населенный пункт: город Архангельск. Элемент планировочной структуры: Юнг Военно-Морского Флота. Элемент улично-дорожной сети: улица Юнг Военно-Морского Флота. Земельный участок: дом 21. Здание (строение), сооружение. Помещение в пределах здания (сооружения). Помещение в пределах квартиры. Машинно-место. Запись в государственном адресном реестре сделана на основании: 09.09.2023. 1.6 Дополнительные сведения: Кадастровый номер объекта недвижимости: 29-22-012601-39; Почтовый индекс: 163018; Код по ОКТМО: 1170100001; Иные сведения: -.

Лист № 3 Всего листов: 9
2. Промашине (вместитель, индивидуальное) машиной об объекте адресации
2.1 По затвора
2.1.1 Уникальный регистрационный номер адреса объекта адресации в государственном адресном реестре
2.1.2 Дата последнего обновления записи в государственном адресном реестре
2.1.3 Характер сведений государственного адресного реестра (статус записи об объекте)
2.1.4 Адрес объекта адресации: Страна, Субъект Российской Федерации

Лист № 4 Всего листов: 9
2.1.5 Запись в государственном адресном реестре сделана на основании
2.1.6 Дата внесения записи в государственный адресный реестр
2.2 По затвора
2.2.1 Уникальный регистрационный номер адреса объекта адресации в государственном адресном реестре
2.2.2 Дата последнего обновления записи в государственном адресном реестре
2.2.3 Характер сведений государственного адресного реестра (статус записи об объекте)
2.2.4 Адрес объекта адресации: Страна, Субъект Российской Федерации

Лист № 5 Всего листов: 9
Городской округ: город Архангельск
Внутригородская территория города федерального значения
Городское поселение
Сельское поселение
Внутригородской район городского округа
Населенный пункт: город Архангельск
Элемент планировочной структуры: ул. Юнг Воинно-Морского Флота
Земельный участок: дом 21
Здание (строение), сооружение
Помещение в пределах здания (сооружения)
Помещение в пределах квартиры
Машинно-место
2.2.5 Запись в государственном адресном реестре сделана на основании
Дата внесения записи в государственный адресный реестр: 12.10.2022

Лист № 6 Всего листов: 9
2.2.6 Дополнительные сведения:
Кадестровый номер объекта недвижимости: 29:22:012601:39
Почтовый индекс: 163018
Код ОКТМО: 11701000001
Иные сведения
2.3 По затвора
2.3.1 Уникальный регистрационный номер адреса объекта адресации в государственном адресном реестре
2.3.2 Дата последнего обновления записи в государственном адресном реестре
2.3.3 Характер сведений государственного адресного реестра (статус записи об объекте)
2.3.4 Адрес объекта адресации: Страна, Субъект Российской Федерации

Лист № 7 Всего листов: 9
Элемент улично-дорожной сети: ул. Юнг Воинно-Морского Флота
Земельный участок: дом 10м, 21
Здание (строение), сооружение
Помещение в пределах здания (сооружения)
Помещение в пределах квартиры
Машинно-место
2.3.5 Запись в государственном адресном реестре сделана на основании
2.3.6 Дата внесения записи в государственный адресный реестр
2.4 По затвора
2.4.1 Уникальный регистрационный номер адреса объекта адресации в государственном адресном реестре
2.4.2 Дата последнего обновления записи в государственном адресном реестре
2.4.3 Характер сведений государственного адресного реестра (статус записи об объекте)
2.4.4 Адрес объекта адресации: Страна, Субъект Российской Федерации

Лист № 8 Всего листов: 9
Муниципальный район
Городской округ: город Архангельск
Внутригородская территория города федерального значения
Городское поселение
Сельское поселение
Внутригородской район городского округа
Населенный пункт: город Архангельск
Элемент планировочной структуры: ул. Юнг Воинно-Морского Флота
Земельный участок: дом 21
Здание (строение), сооружение
Помещение в пределах здания (сооружения)
Помещение в пределах квартиры
Машинно-место

Лист № 9 Всего листов: 9
2.4.5 Запись в государственном адресном реестре сделана на основании
2.4.6 Дополнительные сведения:
Кадестровый номер объекта недвижимости: 29:22:012601:39
Почтовый индекс: 163018
Код ОКТМО: 11701000001
Иные сведения

3. Сведения об органе, изготовившем выписку из государственного адресного реестра
3.1 Наименование территориального органа Федеральной налоговой службы
МЕЖРЕГИОНАЛЬНАЯ ИНСПЕКЦИЯ ФЕДЕРАЛЬНОЙ НАЛОГОВОЙ СЛУЖБЫ ПО ЦЕНТРАЛИЗОВАННОЙ ОБРАБОТКЕ ДАННЫХ



ВЫПИСКА из государственного адресного реестра об адресе объекта адресации
Лист № 1 Всего листов: 9
15.04.2024 № ГВ-240415-1108776

1. Сведения об адресе объекта адресации:
1.1 Уникальный регистрационный номер адреса объекта адресации в государственном адресном реестре: 323735e1-c16b-428b-8c60-856c435c0d72
1.2 Дата последнего обновления записи в государственном адресном реестре: 09.09.2023
1.3 Характер сведений государственного адресного реестра (статус записи об объекте)
1.4 Адрес объекта адресации: Страна: Российская Федерация, Субъект Российской Федерации: Архангельская область, Федеральная территория, Муниципальный район, Муниципальный округ, Городской округ: город Архангельск, Внутригородская территория города федерального значения, Городское поселение, Сельское поселение, Внутригородской район городского округа, Поселенный пункт: Город Архангельск

Лист № 2 Всего листов: 9
1.4 Элемент планировочной структуры
1.5 Земельный участок: Дом 4
Здание (строение), сооружение
Помещение в пределах здания (сооружения)
Помещение в пределах квартиры
Машинно-место
1.6 Запись в государственном адресном реестре сделана на основании
Справочник отделений почтовой связи Архангельского почтамта: 10.02.2011 №29.35.78-91/16
Дата внесения записи в государственный адресный реестр: 09.09.2023
Дополнительные сведения:
Кадестровый номер объекта недвижимости: 29:22:012601:46
Почтовый индекс: 163018
Код по ОКТМО: 11701000001
Иные сведения

Лист № 3 Всего листов: 9
2. Предуведомство (коммюнике, аннулируемое) сведения об адресе объекта адресации:
Количество предуведомлений государственного адресного реестра по адресу объекта адресации: 4
2.1 По записи: 1
2.1.1 Уникальный регистрационный номер адреса объекта адресации в государственном адресном реестре: 323735e1-e16b-42b8-8e60-85fe35e0f72
2.1.2 Дата последнего обновления записи в государственном адресном реестре: 09.09.2023 11:13:27
2.1.3 Характер сведений государственного адресного реестра (статус записи об объекте): Изменен
2.1.4 Адрес объекта адресации:
Страна: Российская Федерация
Субъект Российской Федерации: Архангельская область
Федеральная территория:
Муниципальный район:
Муниципальный округ:
Городской округ: город Архангельск
Внутригородская территория города федерального значения:
Городское поселение:
Сельское поселение:
Внутригородской район городского округа:
Поселенный пункт: город Архангельск
Элемент планировочной структуры:
Элемент улично-дорожной сети: уллица Котловского

Лист № 4 Всего листов: 9
Земельный участок: 4
Здание (строение, сооружение):
Помещение в пределах здания (сооружения):
Помещение в пределах квартиры:
Машинно-место:
2.1.3 Запись в государственном адресном реестре сделана на основании:
2.1.6 Дата внесения записи в государственный адресный реестр: 13.02.2020
Дополнительные сведения:
Кадастровый номер объекта недвижимости: 163018
Почтовый индекс: 11701000001
Иные сведения:
2.2 По записи: 2
2.2.1 Уникальный регистрационный номер адреса объекта адресации в государственном адресном реестре: 323735e1-e16b-42b8-8e60-85fe35e0f72
2.2.2 Дата последнего обновления записи в государственном адресном реестре: 09.09.2023 11:13:27
2.2.3 Характер сведений государственного адресного реестра (статус записи об объекте): Изменен
2.2.4 Адрес объекта адресации:
Страна: Российская Федерация
Субъект Российской Федерации: Архангельская область
Федеральная территория:
Муниципальный район:
Муниципальный округ:
Городской округ: город Архангельск
Внутригородская территория города федерального значения:
Городское поселение:
Сельское поселение:
Внутригородской район городского округа:
Поселенный пункт: город Архангельск
Элемент планировочной структуры:
Элемент улично-дорожной сети: уллица Котловского

Лист № 5 Всего листов: 9
Городской округ: город Архангельск
Внутригородская территория города федерального значения:
Городское поселение:
Сельское поселение:
Внутригородской район городского округа:
Поселенный пункт: город Архангельск
Элемент планировочной структуры:
Элемент улично-дорожной сети: уллица Котловского
Земельный участок: 4
Здание (строение), сооружение:
Помещение в пределах здания (сооружения):
Помещение в пределах квартиры:
Машинно-место:
2.2.5 Запись в государственном адресном реестре сделана на основании:
Дата внесения записи в государственный адресный реестр: 12.10.2022

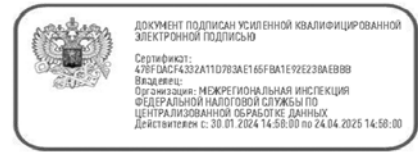
Лист № 6 Всего листов: 9
2.2.6 Дополнительные сведения:
Кадастровый номер объекта недвижимости: 29-22-012601-46
Почтовый индекс: 163018
Код ОКТМО: 11701000001
Иные сведения:
2.3 По записи: 3
2.3.1 Уникальный регистрационный номер адреса объекта адресации в государственном адресном реестре: 323735e1-e16b-42b8-8e60-85fe35e0f72
2.3.2 Дата последнего обновления записи в государственном адресном реестре: 09.09.2023 11:13:27
2.3.3 Характер сведений государственного адресного реестра (статус записи об объекте): Изменен
2.3.4 Адрес объекта адресации:
Страна: Российская Федерация
Субъект Российской Федерации: Архангельская область
Федеральная территория:
Муниципальный район:
Муниципальный округ:
Городской округ: город Архангельск
Внутригородская территория города федерального значения:
Городское поселение:
Сельское поселение:
Внутригородской район городского округа:
Поселенный пункт: город Архангельск
Элемент планировочной структуры:

Лист № 7 Всего листов: 9
Элемент улично-дорожной сети: уллица Котловского
Земельный участок: 4
Здание (строение), сооружение:
Помещение в пределах здания (сооружения):
Помещение в пределах квартиры:
Машинно-место:
2.3.5 Запись в государственном адресном реестре сделана на основании:
2.3.6 Дата внесения записи в государственный адресный реестр: 25.11.2022
Дополнительные сведения:
Кадастровый номер объекта недвижимости: 29-22-012601-46
Почтовый индекс: 163018
Код ОКТМО: 11701000001
Иные сведения:
2.4 По записи: 4
2.4.1 Уникальный регистрационный номер адреса объекта адресации в государственном адресном реестре: 323735e1-e16b-42b8-8e60-85fe35e0f72
2.4.2 Дата последнего обновления записи в государственном адресном реестре: 09.09.2023 11:13:27
2.4.3 Характер сведений государственного адресного реестра (статус записи об объекте): Изменен
2.4.4 Адрес объекта адресации:
Страна: Российская Федерация
Субъект Российской Федерации: Архангельская область
Федеральная территория:
Муниципальный район:

Лист № 8 Всего листов: 9
Муниципальный округ:
Городской округ: город Архангельск
Внутригородская территория города федерального значения:
Городское поселение:
Сельское поселение:
Внутригородской район городского округа:
Поселенный пункт: город Архангельск
Элемент планировочной структуры:
Элемент улично-дорожной сети: уллица Котловского
Земельный участок: 4
Здание (строение), сооружение:
Помещение в пределах здания (сооружения):
Помещение в пределах квартиры:
Машинно-место:

Лист № 9 Всего листов: 9
2.4.5 Запись в государственном адресном реестре сделана на основании:
Дата внесения записи в государственный адресный реестр: 11.06.2023
Дополнительные сведения:
Кадастровый номер объекта недвижимости: 29-22-012601-46
Почтовый индекс: 163018
Код ОКТМО: 11701000001
Иные сведения:

3. Сведения об органе, изготовившем выписку из государственного адресного реестра:
Наименование территориального органа Федеральной налоговой службы:
МЕЖРЕГИОНАЛЬНАЯ ИНСПЕКЦИЯ ФЕДЕРАЛЬНОЙ НАЛОГОВОЙ СЛУЖБЫ ПО ЦЕНТРАЛИЗОВАННОЙ ОБРАБОТКЕ ДАННЫХ



Лист № 15.04.2024 № РЧУ 240415 1108780
Элемент/сооружение (код объекта адресации):
1. Сведения об адресе объекта адресации:
1.1 Уникальный регистрационный номер адреса объекта адресации в государственном адресном реестре: e560b122-844e-45f7-9920-053c3637372
1.2 Дата последнего обновления записи в государственном адресном реестре: 09.09.2023
1.3 Характер сведений государственного адресного реестра (статус записи об объекте):
1.4 Адрес объекта адресации:
Страна: Российская Федерация
Субъект Российской Федерации: Архангельская область
Федеральная территория:
Муниципальный район:
Муниципальный округ:
Городской округ: город Архангельск
Внутригородская территория города федерального значения:
Городское поселение:
Сельское поселение:
Внутригородской район городского округа:
Поселенный пункт: город Архангельск

Лист № 2 Всего листов: 9
1.4 Элемент планировочной структуры:
Элемент улично-дорожной сети: уллица Котловского
Земельный участок: 7
Здание (строение), сооружение: 1
Помещение в пределах здания (сооружения):
Помещение в пределах квартиры:
Машинно-место:
1.5 Запись в государственном адресном реестре сделана на основании:
О внесении адреса: 01.01.1991 №185-10
Дата внесения записи в государственный адресный реестр: 09.09.2023
1.6 Дополнительные сведения:
Кадастровый номер объекта недвижимости: 29-22-012601-49
Почтовый индекс: 163018
Код по ОКТМО: 11701000001
Иные сведения:

Лист № 3 Всего листов: 9
2. Присутствие (изменения, аннулирование) сведений об адресе объекта адресации.
Код ОКНТО 11701000001
2.1 По записи
2.1.1 Уникальный регистрационный номер адреса объекта адресации в государственном адресном реестре e56a0122-844e-45f7-9920-053e33637372
2.1.2 Дата последнего обновления записи в государственном адресном реестре 09.09.2023 11:13:27
2.1.3 Характер сведений государственного адресного реестра (статус записи об объекте) Именен
2.1.4 Адрес объекта адресации: Страна Российская Федерация, Субъект Российской Федерации Архангельская область, Федеральная территория Архангельск, Муниципальный район Архангельск, Муниципальный округ город Архангельск, Городской округ город Архангельск, Внутригородская территория города федерального значения Архангельск, Городское поселение Архангельск, Сельское поселение Архангельск, Внутригородский район городского округа Архангельск, Населенный пункт город Архангельск, Элемент планировочной структуры улица Котловского, Элемент улично-дорожной сети улица Котловского

Лист № 4 Всего листов: 9
Земельный участок дом 7, Задние (строение), сооружение корпус 1, Помещение в пределах здания (сооружения) корпус 1, Помещение в пределах квартир корпус 1, Машинное место
2.1.5 Запись в государственном адресном реестре сделана на основании
2.1.6 Дата внесения записи в государственный адресный реестр 13.02.2020
2.2 По записи
2.2.1 Уникальный регистрационный номер адреса объекта адресации в государственном адресном реестре e56a0122-844e-45f7-9920-053e33637372
2.2.2 Дата последнего обновления записи в государственном адресном реестре 09.09.2023 11:13:27
2.2.3 Характер сведений государственного адресного реестра (статус записи об объекте) Именен
2.2.4 Адрес объекта адресации: Страна Российская Федерация, Субъект Российской Федерации Архангельская область, Федеральная территория Архангельск, Муниципальный район Архангельск, Муниципальный округ город Архангельск, Городской округ город Архангельск, Внутригородская территория города федерального значения Архангельск, Городское поселение Архангельск, Сельское поселение Архангельск, Внутригородский район городского округа Архангельск, Населенный пункт город Архангельск, Элемент планировочной структуры улица Котловского, Элемент улично-дорожной сети улица Котловского

Лист № 5 Всего листов: 9
Городской округ город Архангельск, Внутригородская территория города федерального значения Архангельск, Городское поселение Архангельск, Сельское поселение Архангельск, Внутригородский район городского округа Архангельск, Населенный пункт город Архангельск, Элемент планировочной структуры улица Котловского, Элемент улично-дорожной сети улица Котловского
Земельный участок дом 7, Задние (строение), сооружение корпус 1, Помещение в пределах здания (сооружения) корпус 1, Помещение в пределах квартир корпус 1, Машинное место
2.1.5 Запись в государственном адресном реестре сделана на основании
2.1.6 Дата внесения записи в государственный адресный реестр 12.10.2022


Лист № 6 Всего листов: 9
2.2.6 Дополнительные сведения: Кадастровый номер объекта недвижимости 29:22:012601:49, Почтовый индекс 163018, Код ОКНТО 11701000001, Иные сведения
2.3 По записи
2.3.1 Уникальный регистрационный номер адреса объекта адресации в государственном адресном реестре e56a0122-844e-45f7-9920-053e33637372
2.3.2 Дата последнего обновления записи в государственном адресном реестре 09.09.2023 11:13:27
2.3.3 Характер сведений государственного адресного реестра (статус записи об объекте) Именен
2.3.4 Адрес объекта адресации: Страна Российская Федерация, Субъект Российской Федерации Архангельская область, Федеральная территория Архангельск, Муниципальный район Архангельск, Муниципальный округ город Архангельск, Городской округ город Архангельск, Внутригородская территория города федерального значения Архангельск, Городское поселение Архангельск, Сельское поселение Архангельск, Внутригородский район городского округа Архангельск, Населенный пункт город Архангельск, Элемент планировочной структуры улица Котловского

Лист № 7 Всего листов: 9
Элемент улично-дорожной сети улица Котловского
Земельный участок дом 7, Задние (строение), сооружение корпус 1, Помещение в пределах здания (сооружения) корпус 1, Помещение в пределах квартир корпус 1, Машинное место
2.3.5 Запись в государственном адресном реестре сделана на основании
2.3.6 Дата внесения записи в государственный адресный реестр 25.11.2022
2.4 По записи
2.4.1 Уникальный регистрационный номер адреса объекта адресации в государственном адресном реестре e56a0122-844e-45f7-9920-053e33637372
2.4.2 Дата последнего обновления записи в государственном адресном реестре 09.09.2023 11:13:27
2.4.3 Характер сведений государственного адресного реестра (статус записи об объекте) Именен
2.4.4 Адрес объекта адресации: Страна Российская Федерация, Субъект Российской Федерации Архангельская область, Федеральная территория Архангельск, Муниципальный район Архангельск

Лист № 8 Всего листов: 9
Муниципальный округ город Архангельск, Городской округ город Архангельск, Внутригородская территория города федерального значения Архангельск, Городское поселение Архангельск, Сельское поселение Архангельск, Внутригородский район городского округа Архангельск, Населенный пункт город Архангельск, Элемент планировочной структуры улица Котловского, Элемент улично-дорожной сети улица Котловского
Земельный участок дом 7, Задние (строение), сооружение корпус 1, Помещение в пределах здания (сооружения) корпус 1, Помещение в пределах квартир корпус 1, Машинное место
2.1.5 Запись в государственном адресном реестре сделана на основании
2.1.6 Дата внесения записи в государственный адресный реестр 12.10.2022

Лист № 9 Всего листов: 9
2.4.5 Запись в государственном адресном реестре сделана на основании
2.4.6 Дата внесения записи в государственный адресный реестр 11.06.2023
Дополнительные сведения: Кадастровый номер объекта недвижимости 29:22:012601:49, Почтовый индекс 163018, Код ОКНТО 11701000001, Иные сведения

3. Сведения об органе, изготовившем выписку из государственного адресного реестра
Наименование территориального органа Федеральной налоговой службы: МЕЖРЕГИОНАЛЬНАЯ ИНСПЕКЦИЯ ФЕДЕРАЛЬНОЙ НАЛОГОВОЙ СЛУЖБЫ ПО ЦЕНТРАЛИЗОВАННОЙ ОБРАБОТКЕ ДАННЫХ



ВЫПИСКА из государственного адресного реестра об адресе объекта адресации
Лист № 1 Всего листов: 9
15.04.2024 № 1 V-240415-1108782
Задние (строение), сооружение корпус 1

1. Сведения об адресе объекта адресации:
1.1 Уникальный регистрационный номер адреса объекта адресации в государственном адресном реестре e0123c8-156e-4249-b98c-210953651436
1.2 Дата последнего обновления записи в государственном адресном реестре 09.09.2023
1.3 Характер сведений государственного адресного реестра (статус записи об объекте)
1.4 Адрес объекта адресации: Страна Российская Федерация, Субъект Российской Федерации Архангельская область, Федеральная территория Архангельск, Муниципальный район Архангельск, Муниципальный округ город Архангельск, Городской округ город Архангельск, Внутригородская территория города федерального значения Архангельск, Городское поселение Архангельск, Сельское поселение Архангельск, Внутригородский район городского округа Архангельск, Населенный пункт город Архангельск

Лист № 2 Всего листов: 9
1.4 Элемент планировочной структуры Дом 8, Элемент улично-дорожной сети улица Котловского, Земельный участок Дом 8, Задние (строение), сооружение корпус 1, Помещение в пределах здания (сооружения) корпус 1, Помещение в пределах квартир корпус 1, Машинное место
1.5 Запись в государственном адресном реестре сделана на основании
Справочник отделений почтовой связи Архангельского почтамта 10.02.2011 №29.35.78-91/16
1.6 Дата внесения записи в государственный адресный реестр 09.09.2023
Дополнительные сведения: Кадастровый номер объекта недвижимости 29:22:012601:50, Почтовый индекс 163018, Код по ОКНТО 11701000001, Иные сведения

Лист № 3 Всего листов: 9
2. Промышленные, жилищно-коммунальные сведения об адресе объекта адресации:
2.1 По записи
2.1.1 Уникальный регистрационный номер адреса объекта адресации в государственном адресном реестре: e0123e8-156f-4249-b8fc-210953651436
2.1.2 Дата последнего обновления записи в государственном адресном реестре: 09.09.2023 11:13:27
2.1.3 Характер сведений государственного адресного реестра (статус записи об объекте): Имени
2.1.4 Адрес объекта адресации:
Страна: Российская Федерация
Субъект Российской Федерации: Архангельская область
Федеральная территория:
Муниципальный район:
Муниципальный округ:
Городской округ: город Архангельск
Внутригородская территория города федерального значения:
Городское поселение:
Сельское поселение:
Внутригородской район городского округа:
Населенный пункт: город Архангельск
Элемент планировочной структуры:
Элемент улично-дорожной сети: улица Котовского

Лист № 4 Всего листов: 9
Земельный участок:
Здание (строение), сооружение:
Помещение и предельная часть (сооружения):
Помещение и предельная часть (квартиры):
2.1.5 Запись в государственном адресном реестре сделана на основании:
2.1.6 Дата внесения записи в государственный адресный реестр: 13.02.2020
Дополнительные сведения:
Кадстровый номер объекта недвижимости: 163018
Почтовый индекс: 11701000001
Код ОКТМО: 11701000001
Иные сведения:

2.2 По записи
2.2.1 Уникальный регистрационный номер адреса объекта адресации в государственном адресном реестре: e0123e8-156f-4249-b8fc-210953651436
2.2.2 Дата последнего обновления записи в государственном адресном реестре: 09.09.2023 11:13:27
2.2.3 Характер сведений государственного адресного реестра (статус записи об объекте): Имени
2.2.4 Адрес объекта адресации:
Страна: Российская Федерация
Субъект Российской Федерации: Архангельская область
Федеральная территория:
Муниципальный район:
Муниципальный округ:

Лист № 5 Всего листов: 9
Городской округ: город Архангельск
Внутригородская территория города федерального значения:
Городское поселение:
Сельское поселение:
Внутригородской район городского округа:
Населенный пункт: город Архангельск
Элемент планировочной структуры:
Элемент улично-дорожной сети: улица Котовского
Земельный участок:
Здание (строение), сооружение:
Помещение и предельная часть (сооружения):
Помещение и предельная часть (квартиры):
Машинно-место:

2.2.5 Запись в государственном адресном реестре сделана на основании:
Дата внесения записи в государственный адресный реестр: 12.10.2022

Лист № 6 Всего листов: 9
2.2.6 Дополнительные сведения:
Кадстровый номер объекта недвижимости: 29-22-012601-50
Почтовый индекс: 163018
Код ОКТМО: 11701000001
Иные сведения:
2.3 По записи
2.3.1 Уникальный регистрационный номер адреса объекта адресации в государственном адресном реестре: e0123e8-156f-4249-b8fc-210953651436
2.3.2 Дата последнего обновления записи в государственном адресном реестре: 09.09.2023 11:13:27
2.3.3 Характер сведений государственного адресного реестра (статус записи об объекте): Имени
2.3.4 Адрес объекта адресации:
Страна: Российская Федерация
Субъект Российской Федерации: Архангельская область
Федеральная территория:
Муниципальный район:
Муниципальный округ:
Городской округ: город Архангельск
Внутригородская территория города федерального значения:
Городское поселение:
Сельское поселение:
Внутригородской район городского округа:
Населенный пункт: город Архангельск
Элемент планировочной структуры:

Лист № 7 Всего листов: 9
Элемент улично-дорожной сети: улица Котовского
Земельный участок:
Здание (строение), сооружение:
Помещение и предельная часть (сооружения):
Помещение и предельная часть (квартиры):
Машинно-место:
2.2.5 Запись в государственном адресном реестре сделана на основании:
2.2.6 Дата внесения записи в государственный адресный реестр: 25.11.2022
Дополнительные сведения:
Кадстровый номер объекта недвижимости: 29-22-012601-50
Почтовый индекс: 163018
Код ОКТМО: 11701000001
Иные сведения:

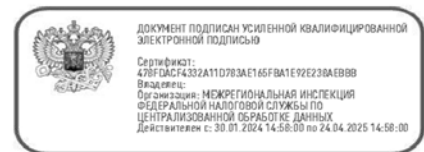
2.4 По записи
2.4.1 Уникальный регистрационный номер адреса объекта адресации в государственном адресном реестре: e0123e8-156f-4249-b8fc-210953651436
2.4.2 Дата последнего обновления записи в государственном адресном реестре: 09.09.2023 11:13:27
2.4.3 Характер сведений государственного адресного реестра (статус записи об объекте): Имени
2.4.4 Адрес объекта адресации:
Страна: Российская Федерация
Субъект Российской Федерации: Архангельская область
Федеральная территория:
Муниципальный район:

Лист № 8 Всего листов: 9
Муниципальный округ:
Городской округ: город Архангельск
Внутригородская территория города федерального значения:
Городское поселение:
Сельское поселение:
Внутригородской район городского округа:
Населенный пункт: город Архангельск
Элемент планировочной структуры:
Элемент улично-дорожной сети: улица Котовского
Земельный участок:
Здание (строение), сооружение:
Помещение и предельная часть (сооружения):
Помещение и предельная часть (квартиры):
Машинно-место:

2.2.5 Запись в государственном адресном реестре сделана на основании:
Дата внесения записи в государственный адресный реестр: 12.10.2022

Лист № 9 Всего листов: 9
2.4.5 Запись в государственном адресном реестре сделана на основании:
Дата внесения записи в государственный адресный реестр: 11.06.2023
2.4.6 Дополнительные сведения:
Кадстровый номер объекта недвижимости: 29-22-012601-50
Почтовый индекс: 163018
Код ОКТМО: 11701000001
Иные сведения:

3. Сведения об органе, изготовившем выписку из государственного адресного реестра
3.1 Именованное территориальное подразделение Федеральной налоговой службы:
МЕЖРЕГИОНАЛЬНАЯ ИНСПЕКЦИЯ ФЕДЕРАЛЬНОЙ НАЛОГОВОЙ СЛУЖБЫ ПО ЦЕНТРАЛИЗОВАННОЙ ОБРАБОТКЕ ДАННЫХ



Выписка из государственного адресного реестра об адресе объекта адресации
Лист № 1 Всего листов: 9
15.04.2024 № FV-240415-1108788
Запись в государственном адресном реестре

1. Сведения об адресе объекта адресации:
1.1 Уникальный регистрационный номер адреса объекта адресации в государственном адресном реестре: 29-405-220-3487-465d-bf77-1073438253d
1.2 Дата последнего обновления записи в государственном адресном реестре: 09.09.2023
1.3 Характер сведений государственного адресного реестра (статус записи об объекте):
1.4 Адрес объекта адресации:
Страна: Российская Федерация
Субъект Российской Федерации: Архангельская область
Федеральная территория:
Муниципальный район:
Муниципальный округ:
Городской округ: город Архангельск
Внутригородская территория города федерального значения:
Городское поселение:
Сельское поселение:
Внутригородской район городского округа:
Населенный пункт: Город Архангельск

Лист № 2 Всего листов: 9
1.4 Элемент планировочной структуры:
Элемент улично-дорожной сети: улица Котовского
Земельный участок:
Дом: 13
Здание (строение), сооружение: Корпус 1
Помещение и предельная часть (сооружения):
Помещение и предельная часть (квартиры):
Машинно-место:
2.2.5 Запись в государственном адресном реестре сделана на основании:
Справочник отчуждений почтовой связи Архангельского почтамта: 16.02.2011 №29.36.78-91/16
Дата внесения записи в государственный адресный реестр: 09.09.2023
1.6 Дополнительные сведения:
Кадстровый номер объекта недвижимости: 29-22-012601-55
Почтовый индекс: 163018
Код по ОКТМО: 11701000001
Иные сведения:

Table with 3 columns: Лист №, Всего листов, 9. Section 2.1.1-2.1.4: По записи, Уникальный регистрационный номер адреса объекта адресации, Дата последнего обновления записи, Характер сведений государственного адресного реестра, Адрес объекта адресации.

Table with 3 columns: Лист №, Всего листов, 9. Section 2.1.5: Земельный участок, Здание (строение), сооружение, Помещение в пределах здания (сооружения), Помещение в пределах квартиры, Машинно-место, Дата внесения записи в государственный адресный реестр.

Table with 3 columns: Лист №, Всего листов, 9. Section 2.2: По записи, 2.2.1-2.2.4: Уникальный регистрационный номер адреса объекта адресации, Дата последнего обновления записи, Характер сведений государственного адресного реестра, Адрес объекта адресации.

Table with 3 columns: Лист №, Всего листов, 9. Section 2.2.5: Земельный участок, Здание (строение), сооружение, Помещение в пределах здания (сооружения), Помещение в пределах квартиры, Машинно-место, Дата внесения записи в государственный адресный реестр.

Table with 3 columns: Лист №, Всего листов, 9. Section 2.2.6: Дополнительные сведения: Кадастровый номер объекта недвижимости, Почтовый индекс, Код ОКТМО, Иные сведения. Section 2.3: По записи, 2.3.1-2.3.4: Уникальный регистрационный номер адреса объекта адресации, Дата последнего обновления записи, Характер сведений государственного адресного реестра, Адрес объекта адресации.

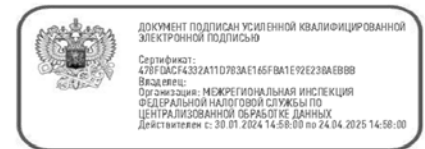
Table with 3 columns: Лист №, Всего листов, 9. Section 2.3.5: Земельный участок, Здание (строение), сооружение, Помещение в пределах здания (сооружения), Помещение в пределах квартиры, Машинно-место, Дата внесения записи в государственный адресный реестр.

Table with 3 columns: Лист №, Всего листов, 9. Section 2.4: По записи, 2.4.1-2.4.4: Уникальный регистрационный номер адреса объекта адресации, Дата последнего обновления записи, Характер сведений государственного адресного реестра, Адрес объекта адресации.

Table with 3 columns: Лист №, Всего листов, 9. Section 2.4.5: Земельный участок, Здание (строение), сооружение, Помещение в пределах здания (сооружения), Помещение в пределах квартиры, Машинно-место, Дата внесения записи в государственный адресный реестр.

Table with 3 columns: Лист №, Всего листов, 9. Section 2.4.5: Запись в государственном адресном реестре сделана на основании. Section 2.4.6: Дополнительные сведения: Кадастровый номер объекта недвижимости, Почтовый индекс, Код ОКТМО, Иные сведения.

Table with 3 columns: Лист №, Всего листов, 9. Section 3.1: Межрегиональная инспекция Федеральной налоговой службы по централизованной обработке данных.



ВЫПИСКА из государственного адресного реестра об адресе объекта адресации

15.04.2024 № РЧУ 240415 1108790

Здание/сооружение (тип объекта адресации)

Table with 3 columns: Лист №, Всего листов, 9. Section 1.1-1.4: Уникальный регистрационный номер адреса объекта адресации, Дата последнего обновления записи, Характер сведений государственного адресного реестра, Адрес объекта адресации.

Земельный участок

Table with 3 columns: Лист №, Всего листов, 9. Section 1.4-1.6: Элемент планировочной структуры, Элемент улично-дорожной сети, Земельный участок, Здание (строение), сооружение, Помещение в пределах здания (сооружения), Помещение в пределах квартиры, Машинно-место, Дата внесения записи в государственный адресный реестр.

Лист № 3 Всего листов: 9
2. Присущие (наименование, идентификационные) сведения об адресе объекта адресации:
2.1 По записи
2.1.1 Уникальный регистрационный номер адреса объекта адресации в государственном адресном реестре
2.1.2 Дата последнего обновления записи в государственном адресном реестре
2.1.3 Характер сведений государственного адресного реестра (статус записи об объекте)
2.1.4 Адрес объекта адресации: Страна, Субъект Российской Федерации, Федеральная территория, Муниципальный район, Муниципальный округ, Городской округ, Внутригородская территория города федерального значения, Городское поселение, Сельское поселение, Внутригородский район городского округа, Населенный пункт, Элемент планировочной структуры, Элемент улично-дорожной сети

Лист № 4 Всего листов: 9
Земельный участок, Здание (строение), сооружение, Помещение и часть здания (сооружения), Помещение в пределах квартиры, Машино-место, 2.1.5 Запись в государственном адресном реестре сделана на основании, 2.1.6 Дата внесения записи в государственный адресный реестр, Дополнительные сведения: Кадастровый номер объекта недвижимости, Почтовый индекс, Код ОКТМО, Иные сведения, 2.2 По записи, 2.2.1 Уникальный регистрационный номер адреса объекта адресации в государственном адресном реестре, 2.2.2 Дата последнего обновления записи в государственном адресном реестре, 2.2.3 Характер сведений государственного адресного реестра (статус записи об объекте), 2.2.4 Адрес объекта адресации: Страна, Субъект Российской Федерации, Федеральная территория, Муниципальный район, Муниципальный округ

Лист № 5 Всего листов: 9
Городской округ, Внутригородская территория города федерального значения, Городское поселение, Сельское поселение, Внутригородский район городского округа, Населенный пункт, Элемент планировочной структуры, Элемент улично-дорожной сети, Земельный участок, Здание (строение), сооружение, Помещение в пределах здания (сооружения), Помещение в пределах квартиры, Машино-место, 2.2.5 Запись в государственном адресном реестре сделана на основании, Дата внесения записи в государственный адресный реестр

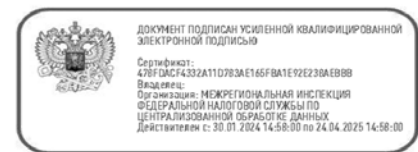
Лист № 6 Всего листов: 9
2.2.6 Кадастровый номер объекта недвижимости, Почтовый индекс, Код ОКТМО, Иные сведения, 2.3 По записи, 2.3.1 Уникальный регистрационный номер адреса объекта адресации в государственном адресном реестре, 2.3.2 Дата последнего обновления записи в государственном адресном реестре, 2.3.3 Характер сведений государственного адресного реестра (статус записи об объекте), 2.3.4 Адрес объекта адресации: Страна, Субъект Российской Федерации, Федеральная территория, Муниципальный район, Муниципальный округ, Городской округ, Внутригородская территория города федерального значения, Городское поселение, Сельское поселение, Внутригородский район городского округа, Населенный пункт, Элемент планировочной структуры

Лист № 7 Всего листов: 9
Элемент улично-дорожной сети, Земельный участок, Здание (строение), сооружение, Помещение и часть здания (сооружения), Помещение в пределах квартиры, Машино-место, 2.2.5 Запись в государственном адресном реестре сделана на основании, 2.3.6 Кадастровый номер объекта недвижимости, Почтовый индекс, Код ОКТМО, Иные сведения, 2.4 По записи, 2.4.1 Уникальный регистрационный номер адреса объекта адресации в государственном адресном реестре, 2.4.2 Дата последнего обновления записи в государственном адресном реестре, 2.4.3 Характер сведений государственного адресного реестра (статус записи об объекте), 2.4.4 Адрес объекта адресации: Страна, Субъект Российской Федерации, Федеральная территория, Муниципальный район

Лист № 8 Всего листов: 9
Муниципальный округ, Городской округ, Внутригородская территория города федерального значения, Городское поселение, Сельское поселение, Внутригородский район городского округа, Населенный пункт, Элемент планировочной структуры, Элемент улично-дорожной сети, Земельный участок, Здание (строение), сооружение, Помещение в пределах здания (сооружения), Помещение в пределах квартиры, Машино-место

Лист № 9 Всего листов: 9
2.4.5 Запись в государственном адресном реестре сделана на основании, Дата внесения записи в государственный адресный реестр, 2.4.6 Дополнительные сведения: Кадастровый номер объекта недвижимости, Почтовый индекс, Код ОКТМО, Иные сведения

3. Сведения об органе, изготовившем выписку из государственного адресного реестра
3.1 Наименование территориального органа Федеральной налоговой службы: МЕЖРЕГИОНАЛЬНАЯ ИНСПЕКЦИЯ ФЕДЕРАЛЬНОЙ НАЛОГОВОЙ СЛУЖБЫ ПО ЦЕНТРАЛИЗОВАННОЙ ОБРАБОТКЕ ДАННЫХ



Выписка из государственного адресного реестра об адресе объекта адресации
Лист № 1 Всего листов: 9
15.04.2024 № РВ-240415-1108792

1. Сведения об адресе объекта адресации:
1.1 Уникальный регистрационный номер адреса объекта адресации в государственном адресном реестре: 8542127-ПФ-420-нд05-39180с9862
1.2 Дата последнего обновления записи в государственном адресном реестре: 09.09.2023
1.3 Характер сведений государственного адресного реестра (статус записи об объекте):
1.4 Адрес объекта адресации: Страна, Субъект Российской Федерации, Федеральная территория, Муниципальный район, Муниципальный округ, Городской округ, Внутригородская территория города федерального значения, Городское поселение, Сельское поселение, Внутригородский район городского округа, Населенный пункт

Лист № 2 Всего листов: 9
1.4 Элемент планировочной структуры, Элемент улично-дорожной сети, Земельный участок, Здание (строение), сооружение, Помещение в пределах здания (сооружения), Помещение в пределах квартиры, Машино-место, 1.5 Запись в государственном адресном реестре сделана на основании: Справочник отделений почтовой связи Архангельского почтамта, Дата внесения записи в государственный адресный реестр, 1.6 Дополнительные сведения: Кадастровый номер объекта недвижимости, Почтовый индекс, Код по ОКТМО, Иные сведения

Лист № 3 Всего листов: 9
2. Проведущие (данные, аннулированные) сведения об адресе объекта адресации
2.1 По записи
2.1.1 Уникальный регистрационный номер адреса объекта адресации в государственном адресном реестре
2.1.3 Дата последнего обновления записи в государственном адресном реестре
2.1.3.1 Характер сведений государственного адресного реестра (статус записи об объекте)
2.1.4 Адрес объекта адресации: Страна, Субъект Российской Федерации

Лист № 6 Всего листов: 9
2.2.4 Дополнительные сведения: Кадастровый номер объекта недвижимости, Почтовый индекс, Код ОКТМО, Иные сведения
2.3 По записи
2.3.1 Уникальный регистрационный номер адреса объекта адресации в государственном адресном реестре
2.3.2 Дата последнего обновления записи в государственном адресном реестре
2.3.3 Характер сведений государственного адресного реестра (статус записи об объекте)
2.3.4 Адрес объекта адресации: Страна, Субъект Российской Федерации

Лист № 9 Всего листов: 9
2.4.3 Запись в государственном адресном реестре сделана на основании
2.4.6 Дата внесения записи в государственный адресный реестр
Дополнительные сведения: Кадастровый номер объекта недвижимости, Почтовый индекс, Код ОКТМО, Иные сведения

3. Сведения об органе, изготовившем выписку из государственного адресного реестра
3.1 Наименование территориального органа Федеральной налоговой службы
МЕЖРЕГИОНАЛЬНАЯ ИНСПЕКЦИЯ ФЕДЕРАЛЬНОЙ НАЛОГОВОЙ СЛУЖБЫ ПО ЦЕНТРАЛИЗОВАННОЙ ОБРАБОТКЕ ДАННЫХ



ВЫПИСКА из государственного адресного реестра об адресе объекта адресации
Лист № 1 Всего листов: 7
15.04.2024 № ФV 240415 1108704
Запись/погружение (тип объекта адресации)

1. Сведения об адресе объекта адресации
1.1 Уникальный регистрационный номер адреса объекта адресации в государственном адресном реестре
1.2 Дата последнего обновления записи в государственном адресном реестре
1.3 Характер сведений государственного адресного реестра (статус записи об объекте)
1.4 Адрес объекта адресации: Страна, Субъект Российской Федерации, Федеральная территория, Муниципальный район, Муниципальный округ, Городской округ, Внутригородская территория города федерального значения, Городское поселение, Сельское поселение, Внутригородский район городского округа, Населенный пункт

Лист № 4 Всего листов: 9
Земельный участок
Здание (строение), сооружение
Помещение в пределах здания (сооружения)
Помещение в пределах квартиры
Машинно-место
2.1.5 Запись в государственном адресном реестре сделана на основании
2.1.6 Дата внесения записи в государственный адресный реестр
2.2 По записи
2.2.1 Уникальный регистрационный номер адреса объекта адресации в государственном адресном реестре
2.2.2 Дата последнего обновления записи в государственном адресном реестре
2.2.3 Характер сведений государственного адресного реестра (статус записи об объекте)
2.2.4 Адрес объекта адресации: Страна, Субъект Российской Федерации

Лист № 7 Всего листов: 9
Элемент улично-дорожной сети
Земельный участок
Здание (строение), сооружение
Помещение в пределах здания (сооружения)
Помещение в пределах квартиры
Машинно-место
2.3.5 Запись в государственном адресном реестре сделана на основании
2.3.6 Дата внесения записи в государственный адресный реестр
2.4 По записи
2.4.1 Уникальный регистрационный номер адреса объекта адресации в государственном адресном реестре
2.4.2 Дата последнего обновления записи в государственном адресном реестре
2.4.3 Характер сведений государственного адресного реестра (статус записи об объекте)
2.4.4 Адрес объекта адресации: Страна, Субъект Российской Федерации

Лист № 8 Всего листов: 9
Муниципальный округ
Городской округ
Внутригородская территория города федерального значения
Городское поселение
Сельское поселение
Внутригородский район городского округа
Населенный пункт
Элемент планировочной структуры

Лист № 5 Всего листов: 9
Городской округ
Внутригородская территория города федерального значения
Городское поселение
Сельское поселение
Внутригородский район городского округа
Населенный пункт
Элемент планировочной структуры
Элемент улично-дорожной сети
Земельный участок
Здание (строение), сооружение
Помещение в пределах здания (сооружения)
Помещение в пределах квартиры
Машинно-место
2.2.5 Запись в государственном адресном реестре сделана на основании
Дата внесения записи в государственный адресный реестр

Лист № 9 Всего листов: 9
Муниципальный округ
Городской округ
Внутригородская территория города федерального значения
Городское поселение
Сельское поселение
Внутригородский район городского округа
Населенный пункт
Элемент планировочной структуры
Элемент улично-дорожной сети
Земельный участок
Здание (строение), сооружение
Помещение в пределах здания (сооружения)
Помещение в пределах квартиры
Машинно-место

Лист № 2 Всего листов: 7
Элемент планировочной структуры
Элемент улично-дорожной сети
Земельный участок
Здание (строение), сооружение
Помещение в пределах здания (сооружения)
Помещение в пределах квартиры
Машинно-место
1.5 Запись в государственном адресном реестре сделана на основании
1.6 Дата внесения записи в государственный адресный реестр
Дополнительные сведения: Кадастровый номер объекта недвижимости, Почтовый индекс, Код по ОКТМО, Иные сведения

Лист № 3 Всего листов: 7
2. Предуведомление (включенные, или включенные) сведения об адресе объекта адресации:
Количество предуведомлений записей государственного адресного реестра по адресу объекта адресации: 2
2.1 По записи: 1
2.1.1 Уникальный регистрационный номер адреса объекта адресации в государственном адресном реестре: a16b5d1a-691d-4b29-85d4-81d4c554c9cd
2.1.2 Дата последнего обновления записи в государственном адресном реестре: 09.09.2023 11:13:27
2.1.3 Характер сведений государственного адресного реестра (статус записи об объекте): Изменен
2.1.4 Адрес объекта адресации:
Страна: Российская Федерация
Субъект Российской Федерации: Архангельская область
Федеральная территория:
Муниципальный район:
Муниципальный округ:
Городской округ: город Архангельск
Внутригородская территория города федерального значения:
Городское поселение:
Сельское поселение:
Внутригородской район городского округа:
Населенный пункт: город Архангельск
Элемент планировочной структуры:
Элемент улично-дорожной сети: улица Юнг Виссено-Морского Флота

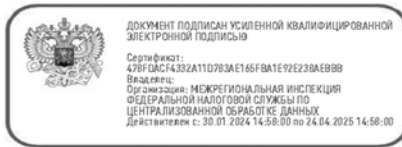
Лист № 4 Всего листов: 7
Земельный участок: дом 2
Здание (строение), сооружение:
Помещение в пределах здания (сооружения):
Помещение в пределах квартиры:
Машинно-место:
2.1.5 Запись в государственном адресном реестре сделана на основании:
Дата внесения записи в государственный адресный реестр: 13.02.2020
2.1.6 Дополнительные сведения:
Кадастровый номер объекта недвижимости: 29:22:012601:59
Почтовый индекс: 163018
Код ОКТМО: 11701000001
Иные сведения:
2.2 По записи: 2
2.2.1 Уникальный регистрационный номер адреса объекта адресации в государственном адресном реестре: a16b5d1a-691d-4b29-85d4-81d4c554c9cd
2.2.2 Дата последнего обновления записи в государственном адресном реестре: 09.09.2023 11:13:27
2.2.3 Характер сведений государственного адресного реестра (статус записи об объекте): Изменен
2.2.4 Адрес объекта адресации:
Страна: Российская Федерация
Субъект Российской Федерации: Архангельская область
Федеральная территория:
Муниципальный район:
Муниципальный округ:

Лист № 5 Всего листов: 7
Городской округ: город Архангельск
Внутригородская территория города федерального значения:
Городское поселение:
Сельское поселение:
Внутригородской район городского округа:
Населенный пункт: город Архангельск
Элемент планировочной структуры:
Элемент улично-дорожной сети: улица Юнг Виссено-Морского Флота
Земельный участок: дом 2
Здание (строение), сооружение:
Помещение в пределах здания (сооружения):
Помещение в пределах квартиры:
Машинно-место:
2.2.5 Запись в государственном адресном реестре сделана на основании:
Дата внесения записи в государственный адресный реестр: 12.16.2022

Лист № 6 Всего листов: 7
2.2.6 Дополнительные сведения:
Кадастровый номер объекта недвижимости: 29:22:012601:58
Почтовый индекс: 163018
Код ОКТМО: 11701000001
Иные сведения:
2.3 По записи: 3
2.3.1 Уникальный регистрационный номер адреса объекта адресации в государственном адресном реестре: a16b5d1a-691d-4b29-85d4-81d4c554c9cd
2.3.2 Дата последнего обновления записи в государственном адресном реестре: 09.09.2023 11:13:27
2.3.3 Характер сведений государственного адресного реестра (статус записи об объекте): Изменен
2.3.4 Адрес объекта адресации:
Страна: Российская Федерация
Субъект Российской Федерации: Архангельская область
Федеральная территория:
Муниципальный район:
Муниципальный округ:
Городской округ: город Архангельск
Внутригородская территория города федерального значения:
Городское поселение:
Сельское поселение:
Внутригородской район городского округа:
Населенный пункт: город Архангельск
Элемент планировочной структуры:

Лист № 7 Всего листов: 7
Элемент улично-дорожной сети: улица Юнг Виссено-Морского Флота
Земельный участок: дом 2
Здание (строение), сооружение:
Помещение в пределах здания (сооружения):
Помещение в пределах квартиры:
Машинно-место:
2.3.5 Запись в государственном адресном реестре сделана на основании:
Дата внесения записи в государственный адресный реестр: 25.11.2022
2.3.6 Дополнительные сведения:
Кадастровый номер объекта недвижимости: 29:22:012601:58
Почтовый индекс: 163018
Код ОКТМО: 11701000001
Иные сведения:

3. Сведения об органе, изготовившем выписку из государственного адресного реестра
3.1 Наименование территориального органа Федеральной налоговой службы:
МЕЖРЕГИОНАЛЬНАЯ ИНСПЕКЦИЯ ФЕДЕРАЛЬНОЙ НАЛОГОВОЙ СЛУЖБЫ ПО ЦЕНТРАЛИЗОВАННОЙ ОБРАБОТКЕ ДАННЫХ



ВЫПИСКА из государственного адресного реестра об адресе объекта адресации
Лист № 1 Всего листов: 9
15.04.2024 № ФV-240415-1108798
Здание/сооружение (адрес объекта адресации)
1. Сведения об адресе объекта адресации:
1.1 Уникальный регистрационный номер адреса объекта адресации в государственном адресном реестре: 4730e63-063a-454e-852d-e6eccc3eb60
1.2 Дата последнего обновления записи в государственном адресном реестре: 09.09.2023
1.3 Характер сведений государственного адресного реестра (статус записи об объекте):
1.4 Адрес объекта адресации:
Страна: Российская Федерация
Субъект Российской Федерации: Архангельская область
Федеральная территория:
Муниципальный район:
Муниципальный округ:
Городской округ: город Архангельск
Внутригородская территория города федерального значения:
Городское поселение:
Сельское поселение:
Внутригородской район городского округа:
Населенный пункт: город Архангельск

Лист № 2 Всего листов: 9
1.4 Элемент планировочной структуры:
Элемент улично-дорожной сети: улица Юнг Виссено-Морского Флота
Земельный участок: дом 3
Здание (строение), сооружение:
Помещение в пределах здания (сооружения):
Помещение в пределах квартиры:
Машинно-место:
1.5 Запись в государственном адресном реестре сделана на основании:
Дата внесения записи в государственный адресный реестр: 09.09.2023
1.6 Дополнительные сведения:
Кадастровый номер объекта недвижимости: 29:22:012601:59
Почтовый индекс: 163018
Код по ОКТМО: 11701000001
Иные сведения:

Лист № 4 Всего листов: 9
2. Предуведомление (включенные, или включенные) сведения об адресе объекта адресации:
Количество предуведомлений записей государственного адресного реестра по адресу объекта адресации: 4
2.1 По записи: 1
2.1.1 Уникальный регистрационный номер адреса объекта адресации в государственном адресном реестре: 4730e63-063a-454e-852d-e6eccc3eb60
2.1.2 Дата последнего обновления записи в государственном адресном реестре: 09.09.2023 11:13:27
2.1.3 Характер сведений государственного адресного реестра (статус записи об объекте): Изменен
2.1.4 Адрес объекта адресации:
Страна: Российская Федерация
Субъект Российской Федерации: Архангельская область
Федеральная территория:
Муниципальный район:
Муниципальный округ:
Городской округ: город Архангельск
Внутригородская территория города федерального значения:
Городское поселение:
Сельское поселение:
Внутригородской район городского округа:
Населенный пункт: город Архангельск
Элемент планировочной структуры:
Элемент улично-дорожной сети: улица Юнг Виссено-Морского Флота

Лист № 4 Всего листов: 9
Земельный участок: дом 3
Здание (строение), сооружение:
Помещение в пределах здания (сооружения):
Помещение в пределах квартиры:
Машинно-место:
2.1.5 Запись в государственном адресном реестре сделана на основании:
Дата внесения записи в государственный адресный реестр: 13.02.2020
2.1.6 Дополнительные сведения:
Кадастровый номер объекта недвижимости: 29:22:012601:59
Почтовый индекс: 163018
Код ОКТМО: 11701000001
Иные сведения:
2.2 По записи: 2
2.2.1 Уникальный регистрационный номер адреса объекта адресации в государственном адресном реестре: 4730e63-063a-454e-852d-e6eccc3eb60
2.2.2 Дата последнего обновления записи в государственном адресном реестре: 09.09.2023 11:13:27
2.2.3 Характер сведений государственного адресного реестра (статус записи об объекте): Изменен
2.2.4 Адрес объекта адресации:
Страна: Российская Федерация
Субъект Российской Федерации: Архангельская область
Федеральная территория:
Муниципальный район:
Муниципальный округ:

Лист № 5 Всего листов: 9. Table with columns for address components: Городской округ, Муниципальный район, Городское поселение, etc. Values include 'город Архангельск' and 'Юнг Военно-Морского Флота'.

Лист № 6 Всего листов: 9. Table with columns for cadastral data: Кадастровый номер объекта недвижимости, Почтовый индекс, Код ОКТМО, and other details.

Лист № 7 Всего листов: 9. Table with columns for address registration details: По заявке, Уникальный регистрационный номер адреса, Дата последнего обновления записи, etc.

Лист № 8 Всего листов: 9. Table with columns for address registration details: Уникальный регистрационный номер адреса, Дата последнего обновления записи, etc.

Лист № 8 Всего листов: 9. Table with columns for address registration details: Уникальный регистрационный номер адреса, Дата последнего обновления записи, etc.

Лист № 9 Всего листов: 9. Table with columns for address registration details: Уникальный регистрационный номер адреса, Дата последнего обновления записи, etc.

Лист № 9 Всего листов: 9. Table with columns for address registration details: Уникальный регистрационный номер адреса, Дата последнего обновления записи, etc.

Лист № 9 Всего листов: 9. Table with columns for address registration details: Уникальный регистрационный номер адреса, Дата последнего обновления записи, etc.

Лист № 9 Всего листов: 9. Table with columns for address registration details: Уникальный регистрационный номер адреса, Дата последнего обновления записи, etc.



ВЫНЕС А из государственного адресного реестра об адресе объекта адресации

Лист № 2 Всего листов: 7. Table with columns for address registration details: Уникальный регистрационный номер адреса, Дата последнего обновления записи, etc.

Лист № 3 Всего листов: 7. Table with columns for address registration details: Уникальный регистрационный номер адреса, Дата последнего обновления записи, etc.

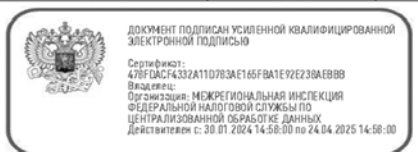
Лист № 4 Всего листов: 7. Table with columns for address registration details: Уникальный регистрационный номер адреса, Дата последнего обновления записи, etc.

Лист № 5 Всего листов: 7. Городской округ: город Архангельск. Внутригородская территория города федерального значения. Городское поселение. Сельское поселение. Внутригородский район городского округа. Населенный пункт: город Архангельск. Элемент планировочной структуры. Элемент улично-дорожной сети: улица Юнг Военно-Морского Флота. Земельный участок: дом 4. Здание (строение), сооружение. Помещение в пределах здания (сооружения). Помещение в пределах квартиры. Машинно-место. 2.2.5 Запись в государственном адресном реестре сделана на основании. Дата внесения записи в государственный адресный реестр: 12.10.2022.

Лист № 6 Всего листов: 7. 2.2.6 Кадастровый номер объекта недвижимости: 29-22-012601-60. Почтовый индекс: 163018. Код ОКТМО: 11701000001. 2.3 По записи. 2.3.1 Уникальный регистрационный номер адреса объекта адресации в государственном адресном реестре: 9ba7790-47a6-4814-9972-b1b4630e27e. 2.3.2 Дата последнего обновления записи в государственном адресном реестре: 09.09.2023 11:13:27. 2.3.3 Характер сведений государственного адресного реестра (статус записи об объекте): Именен. 2.3.4 Адрес объекта адресации: Страна: Российская Федерация. Субъект Российской Федерации: Архангельская область. Федеральная территория. Муниципальный район. Муниципальный округ. Городской округ: город Архангельск. Внутригородская территория города федерального значения. Городское поселение. Сельское поселение. Внутригородский район городского округа. Населенный пункт: город Архангельск. Элемент планировочной структуры.

Лист № 7 Всего листов: 7. Элемент улично-дорожной сети: улица Юнг Военно-Морского Флота. Земельный участок: дом 4. Здание (строение), сооружение. Помещение в пределах здания (сооружения). Помещение в пределах квартиры. Машинно-место. 2.3.3 Запись в государственном адресном реестре сделана на основании. Дата внесения записи в государственный адресный реестр: 25.11.2022. 2.3.4 Кадастровый номер объекта недвижимости: 29-22-012601-60. Почтовый индекс: 163018. Код ОКТМО: 11701000001. Иные сведения.

3. Сведения об органе, изготовившем выписку из государственного адресного реестра. 3.1 Наименование территориального органа Федеральной налоговой службы: МЕЖРЕГИОНАЛЬНАЯ ИНСПЕКЦИЯ ФЕДЕРАЛЬНОЙ НАЛОГОВОЙ СЛУЖБЫ ПО ЦЕНТРАЛИЗОВАННОЙ ОБРАБОТКЕ ДАННЫХ.



ВЫПИСКА из государственного адресного реестра об адресе объекта адресации. Лист № 1 Всего листов: 9. 15.04.2024. № РВ 240415 1108804. Запись/сооружение (ныне объект адресации). 1. Сведения об адресе объекта адресации: 1.1 Уникальный регистрационный номер адреса объекта адресации в государственном адресном реестре: 4f59aa48-d3c6-4421-b6f4-80f59633d91. 1.2 Дата последнего обновления записи в государственном адресном реестре: 09.09.2023. 1.3 Характер сведений государственного адресного реестра (статус записи об объекте). 1.4 Адрес объекта адресации: Страна: Российская Федерация. Субъект Российской Федерации: Архангельская область. Федеральная территория. Муниципальный район. Муниципальный округ. Городской округ: город Архангельск. Внутригородская территория города федерального значения. Городское поселение. Сельское поселение. Внутригородский район городского округа. Населенный пункт: город Архангельск.

Лист № 2 Всего листов: 9. 1.4 Элемент планировочной структуры. Элемент улично-дорожной сети: улица Юнг Военно-Морского Флота. Земельный участок: Дом 11. Здание (строение), сооружение. Помещение в пределах здания (сооружения). Помещение в пределах квартиры. Машинно-место. 1.5 Запись в государственном адресном реестре сделана на основании. o внесении адреса. 01.01.1991. №155-10. Дата внесения записи в государственный адресный реестр: 09.09.2023. 1.6 Дополнительные сведения: Кадастровый номер объекта недвижимости: 29-22-012601-66. Почтовый индекс: 163018. Код по ОКТМО: 11701000001. Иные сведения.

Лист № 3 Всего листов: 9. 2. Предметные (именные, анимированные) сведения об адресе объекта адресации: Количество адресных записей по адресу объекта адресации в государственном адресном реестре: 4. 2.1 По записи. 2.1.1 Уникальный регистрационный номер адреса объекта адресации в государственном адресном реестре: 4f59aa48-d3c6-4421-b6f4-80f59633d91. 2.1.2 Дата последнего обновления записи в государственном адресном реестре: 09.09.2023 11:13:27. 2.1.3 Характер сведений государственного адресного реестра (статус записи об объекте): Именен. 2.1.4 Адрес объекта адресации: Страна: Российская Федерация. Субъект Российской Федерации: Архангельская область. Федеральная территория. Муниципальный район. Муниципальный округ. Городской округ: город Архангельск. Внутригородская территория города федерального значения. Городское поселение. Сельское поселение. Внутригородский район городского округа. Населенный пункт: город Архангельск. Элемент планировочной структуры. Элемент улично-дорожной сети: улица Юнг Военно-Морского Флота.

Лист № 4 Всего листов: 9. Земельный участок: дом 11. Здание (строение), сооружение. Помещение в пределах здания (сооружения). Помещение в пределах квартиры. Машинно-место. 2.1.5 Запись в государственном адресном реестре сделана на основании. Дата внесения записи в государственный адресный реестр: 13.02.2020. 2.1.6 Дополнительные сведения: Кадастровый номер объекта недвижимости: 163018. Почтовый индекс: 11701000001. Иные сведения. 2.2 По записи. 2.2.1 Уникальный регистрационный номер адреса объекта адресации в государственном адресном реестре: 4f59aa48-d3c6-4421-b6f4-80f59633d91. 2.2.2 Дата последнего обновления записи в государственном адресном реестре: 09.09.2023 11:13:27. 2.2.3 Характер сведений государственного адресного реестра (статус записи об объекте): Именен. 2.2.4 Адрес объекта адресации: Страна: Российская Федерация. Субъект Российской Федерации: Архангельская область. Федеральная территория. Муниципальный район. Муниципальный округ.

Лист № 5 Всего листов: 9. Городской округ: город Архангельск. Внутригородская территория города федерального значения. Городское поселение. Сельское поселение. Внутригородский район городского округа. Населенный пункт: город Архангельск. Элемент планировочной структуры: улица Юнг Военно-Морского Флота. Земельный участок: дом 11. Здание (строение), сооружение. Помещение в пределах здания (сооружения). Помещение в пределах квартиры. Машинно-место. 2.2.5 Запись в государственном адресном реестре сделана на основании. Дата внесения записи в государственный адресный реестр: 12.10.2022.

Лист № 6 Всего листов: 9. 2.2.6 Кадастровый номер объекта недвижимости: 29-22-012601-66. Почтовый индекс: 163018. Код ОКТМО: 11701000001. 2.3 По записи. 2.3.1 Уникальный регистрационный номер адреса объекта адресации в государственном адресном реестре: 4f59aa48-d3c6-4421-b6f4-80f59633d91. 2.3.2 Дата последнего обновления записи в государственном адресном реестре: 09.09.2023 11:13:27. 2.3.3 Характер сведений государственного адресного реестра (статус записи об объекте): Именен. 2.3.4 Адрес объекта адресации: Страна: Российская Федерация. Субъект Российской Федерации: Архангельская область. Федеральная территория. Муниципальный район. Муниципальный округ. Городской округ: город Архангельск. Внутригородская территория города федерального значения. Городское поселение. Сельское поселение. Внутригородский район городского округа. Населенный пункт: город Архангельск. Элемент планировочной структуры.

Лист № 7 Всего листов: 9. Юридический адрес: ул. Юнг Южно-Морского Флота. Земельный участок: Дом II. Запись (строение), сооружение. Помещение в пределах здания (сооружения). Помещение в пределах квартиры. Машинно-место. 2.3.5 Запись в государственном адресном реестре сделана на основании. Дата внесения записи в государственный адресный реестр: 25.11.2022. 2.3.6 Кадастровый номер объекта недвижимости: 29:22:012601:66. Почтовый индекс: 163018. Код ОКТМО: 11701000001. Иные сведения.

Лист № 8 Всего листов: 9. Муниципальный округ: Городской округ: город Архангельск. Внутргородская территория города федерального значения. Городское поселение. Сельское поселение. Внутргородский район городского округа. Населенный пункт: город Архангельск. Элемент планировочной структуры. Элемент улично-дорожной сети: ул. Юнг Южно-Морского Флота. Земельный участок: Дом II. Здание (строение), сооружение. Помещение в пределах здания (сооружения). Помещение в пределах квартиры. Машинно-место.

Лист № 9 Всего листов: 9. 2.4.5 Запись в государственном адресном реестре сделана на основании. Дата внесения записи в государственный адресный реестр: 11.06.2023. 2.4.6 Дополнительные сведения: Кадастровый номер объекта недвижимости: 29:22:012601:66. Почтовый индекс: 163018. Код ОКТМО: 11701000001. Иные сведения.

3. Сведения об органе, изготовившем выписку из государственного адресного реестра. 3.1 Наименование территориального органа Федеральной налоговой службы: МЕЖРЕГИОНАЛЬНАЯ ИНСПЕКЦИЯ ФЕДЕРАЛЬНОЙ НАЛОГОВОЙ СЛУЖБЫ ПО ЦЕНТРАЛИЗОВАННОЙ ОБРАБОТКЕ ДАННЫХ.

ВЫПИСКА из государственного адресного реестра об адресе объекта адресации. Лист № 1 Всего листов: 9. 15.04.2024. № РВ 240415 1108908. 1. Сведения об адресе объекта адресации: 1.1 Уникальный регистрационный номер адреса объекта адресации в государственном адресном реестре: 83fed17d-2b2c-4b82-b2fe-8b58bbfede61. 1.2 Дата последнего обновления записи в государственном адресном реестре: 09.09.2023. 1.3 Характер сведений государственного адресного реестра (статус записи об объекте): -. 1.4 Адрес объекта адресации: Страна: Российская Федерация. Субъект Российской Федерации: Архангельская область. Федеральная территория. Муниципальный район. Муниципальный округ. Городской округ: город Архангельск. Внутргородская территория города федерального значения. Городское поселение. Сельское поселение. Внутргородский район городского округа. Населенный пункт: Город Архангельск.

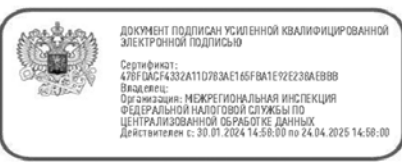
Лист № 2 Всего листов: 9. 1.4 Элемент планировочной структуры. Элемент улично-дорожной сети: ул. Юнг Южно-Морского Флота. Земельный участок: Дом 17. Здание (строение), сооружение. Помещение в пределах здания (сооружения). Помещение в пределах квартиры. Машинно-место. 1.5 Запись в государственном адресном реестре сделана на основании. Дата внесения записи в государственный адресный реестр: 09.09.2023. 1.6 Дополнительные сведения: Кадастровый номер объекта недвижимости: 29:22:012601:70. Почтовый индекс: 163018. Код по ОКТМО: 11701000001. Иные сведения.

Лист № 3 Всего листов: 9. 2. Предыдущие (измененные, аннулированные) сведения об адресе объекта адресации: Кадастровый номер объекта недвижимости в государственном адресном реестре: 4. 2.1 По записи: Уникальный регистрационный номер адреса объекта адресации в государственном адресном реестре: 83fed17d-2b2c-4b82-b2fe-8b58bbfede61. 2.1.1 Дата последнего обновления записи в государственном адресном реестре: 09.09.2023 11:13:27. 2.1.2 Характер сведений государственного адресного реестра (статус записи об объекте): Изменен. 2.1.3 Адрес объекта адресации: Страна: Российская Федерация. Субъект Российской Федерации: Архангельская область. Федеральная территория. Муниципальный район. Муниципальный округ. Городской округ: город Архангельск. Внутргородская территория города федерального значения. Городское поселение. Сельское поселение. Внутргородский район городского округа. Населенный пункт: город Архангельск. Элемент планировочной структуры. Элемент улично-дорожной сети: ул. Юнг Южно-Морского Флота.

Лист № 4 Всего листов: 9. Земельный участок: Дом 17. Здание (строение), сооружение. Помещение в пределах здания (сооружения). Помещение в пределах квартиры. Машинно-место. 2.1.5 Запись в государственном адресном реестре сделана на основании. Дата внесения записи в государственный адресный реестр: 13.02.2020. 2.1.6 Дополнительные сведения: Кадастровый номер объекта недвижимости: 163018. Код ОКТМО: 11701000001. Иные сведения. 2.2 По записи: Уникальный регистрационный номер адреса объекта адресации в государственном адресном реестре: 83fed17d-2b2c-4b82-b2fe-8b58bbfede61. 2.2.1 Дата последнего обновления записи в государственном адресном реестре: 09.09.2023 11:13:27. 2.2.2 Характер сведений государственного адресного реестра (статус записи об объекте): Изменен. 2.2.3 Адрес объекта адресации: Страна: Российская Федерация. Субъект Российской Федерации: Архангельская область. Федеральная территория. Муниципальный район. Муниципальный округ.

Лист № 5 Всего листов: 9. Городской округ: город Архангельск. Внутргородская территория города федерального значения. Городское поселение. Сельское поселение. Внутргородский район городского округа. Населенный пункт: город Архангельск. Элемент планировочной структуры. Элемент улично-дорожной сети: ул. Юнг Южно-Морского Флота. Земельный участок: Дом 17. Здание (строение), сооружение. Помещение в пределах здания (сооружения). Помещение в пределах квартиры. Машинно-место. 2.2.5 Запись в государственном адресном реестре сделана на основании. Дата внесения записи в государственный адресный реестр: 12.10.2022.

Лист № 6 Всего листов: 9. 2.2.6 Дополнительные сведения: Кадастровый номер объекта недвижимости: 29:22:012601:70. Почтовый индекс: 163018. Код ОКТМО: 11701000001. Иные сведения. 2.3 По записи: Уникальный регистрационный номер адреса объекта адресации в государственном адресном реестре: 83fed17d-2b2c-4b82-b2fe-8b58bbfede61. 2.3.1 Дата последнего обновления записи в государственном адресном реестре: 09.09.2023 11:13:27. 2.3.2 Характер сведений государственного адресного реестра (статус записи об объекте): Изменен. 2.3.3 Адрес объекта адресации: Страна: Российская Федерация. Субъект Российской Федерации: Архангельская область. Федеральная территория. Муниципальный район. Муниципальный округ. Городской округ: город Архангельск. Внутргородская территория города федерального значения. Городское поселение. Сельское поселение. Внутргородский район городского округа. Населенный пункт: город Архангельск. Элемент планировочной структуры.



Лист № 7, Всего листов: 9. Table with columns for 'Элемент улично-дорожной сети' (улица Юнг Воинно-Морского Флота), 'Земельный участок', 'Здание (строение), сооружение', 'Помещение в пределах здания (сооружения)', 'Помещение в пределах квартиры', 'Машинно-место', 'Запись в государственном адресном реестре', 'Дата внесения записи в государственный адресный реестр', 'Кадастровый номер объекта недвижимости', 'Почтовый индекс', 'Код ОКТМО', 'Иные сведения', 'По записи', 'Уникальный регистрационный номер адреса объекта адресации в государственном адресном реестре', 'Дата последнего обновления записи в государственном адресном реестре', 'Характер сведений государственного адресного реестра (статус записи об объекте)', 'Адрес объекта адресации' (Страна, Субъект Российской Федерации, Федеральная территория, Муниципальный район, Муниципальный округ, Городской округ, Муниципальный район городского поселения, Муниципальный район городского округа, Поселенческий пункт).

Лист № 8, Всего листов: 9. Table with columns for 'Муниципальный округ', 'Городской округ', 'Внутригородская территория города федерального значения', 'Городское поселение', 'Сельское поселение', 'Внутригородской район городского округа', 'Населенный пункт', 'Элемент планировочной структуры', 'Элемент улично-дорожной сети', 'Земельный участок', 'Здание (строение), сооружение', 'Помещение в пределах здания (сооружения)', 'Помещение в пределах квартиры', 'Машинно-место', 'Запись в государственном адресном реестре', 'Дата внесения записи в государственный адресный реестр', 'Кадастровый номер объекта недвижимости', 'Почтовый индекс', 'Код ОКТМО', 'Иные сведения'.

Лист № 9, Всего листов: 9. Table with columns for 'Запись в государственном адресном реестре', 'Дата внесения записи в государственный адресный реестр', 'Кадастровый номер объекта недвижимости', 'Почтовый индекс', 'Код ОКТМО', 'Иные сведения', '3. Сведения об органе, изготовившем выписку из государственного адресного реестра', '3.1. Наименование территориального органа Федеральной налоговой службы', 'МЕЖРЕГИОНАЛЬНАЯ ИНСПЕКЦИЯ ФЕДЕРАЛЬНОЙ НАЛОГОВОЙ СЛУЖБЫ ПО ЦЕНТРАЛИЗОВАННОЙ ОБРАБОТКЕ ДАННЫХ'.

ВЫПИСКА из государственного адресного реестра об адресе объекта адресации. Лист № 1, Всего листов: 9. Table with columns for '1. Сведения об адресе объекта адресации:', '1.1. Уникальный регистрационный номер адреса объекта адресации в государственном адресном реестре', '1.2. Дата последнего обновления записи в государственном адресном реестре', '1.3. Характер сведений государственного адресного реестра (статус записи об объекте)', '1.4. Адрес объекта адресации: Страна, Субъект Российской Федерации, Федеральная территория, Муниципальный район, Муниципальный округ, Городской округ, Внутригородская территория города федерального значения, Городское поселение, Сельское поселение, Внутригородской район городского округа, Поселенческий пункт'.

Лист № 2, Всего листов: 9. Table with columns for '1.4. Элемент планировочной структуры', 'Элемент улично-дорожной сети', 'Земельный участок', 'Здание (строение), сооружение', 'Помещение в пределах здания (сооружения)', 'Помещение в пределах квартиры', 'Машинно-место', '1.5. Запись в государственном адресном реестре', 'Дата внесения записи в государственный адресный реестр', '1.6. Дополнительные сведения: Кадастровый номер объекта недвижимости, Почтовый индекс, Код по ОКТМО, Иные сведения'.

Лист № 3, Всего листов: 9. Table with columns for '2. Предметные (технические, аннотационные) сведения об адресе объекта адресации: Кадастровый номер объекта адресации', '2.1. По записи', '2.1.1. Уникальный регистрационный номер адреса объекта адресации в государственном адресном реестре', '2.1.2. Дата последнего обновления записи в государственном адресном реестре', '2.1.3. Дата последнего обновления записи в государственном адресном реестре', '2.1.5. Характер сведений государственного адресного реестра (статус записи об объекте)', '2.1.4. Адрес объекта адресации: Страна, Субъект Российской Федерации, Федеральная территория, Муниципальный район, Муниципальный округ, Городской округ, Внутригородская территория города федерального значения, Городское поселение, Сельское поселение, Внутригородской район городского округа, Поселенческий пункт', 'Элемент планировочной структуры', 'Элемент улично-дорожной сети'.

Лист № 4, Всего листов: 9. Table with columns for 'Земельный участок', 'Здание (строение), сооружение', 'Помещение в пределах здания (сооружения)', 'Помещение в пределах квартиры', 'Машинно-место', '2.1.5. Запись в государственном адресном реестре', 'Дата внесения записи в государственный адресный реестр', '2.1.6. Дополнительные сведения: Кадастровый номер объекта недвижимости, Почтовый индекс, Код ОКТМО, Иные сведения', '2.2. По записи', '2.2.1. Уникальный регистрационный номер адреса объекта адресации в государственном адресном реестре', '2.2.2. Дата последнего обновления записи в государственном адресном реестре', '2.2.3. Характер сведений государственного адресного реестра (статус записи об объекте)', '2.2.4. Адрес объекта адресации: Страна, Субъект Российской Федерации, Федеральная территория, Муниципальный район, Муниципальный округ'.

Лист № 5, Всего листов: 9. Table with columns for 'Городской округ', 'Внутригородская территория города федерального значения', 'Городское поселение', 'Сельское поселение', 'Внутригородской район городского округа', 'Поселенческий пункт', 'Элемент планировочной структуры', 'Элемент улично-дорожной сети', 'Земельный участок', 'Здание (строение), сооружение', 'Помещение в пределах здания (сооружения)', 'Помещение в пределах квартиры', 'Машинно-место', '2.2.5. Запись в государственном адресном реестре', 'Дата внесения записи в государственный адресный реестр'.

Лист № 6, Всего листов: 9. Table with columns for '2.2.6. Дополнительные сведения: Кадастровый номер объекта недвижимости, Почтовый индекс, Код ОКТМО, Иные сведения', '2.3. По записи', '2.3.1. Уникальный регистрационный номер адреса объекта адресации в государственном адресном реестре', '2.3.2. Дата последнего обновления записи в государственном адресном реестре', '2.3.3. Характер сведений государственного адресного реестра (статус записи об объекте)', '2.3.4. Адрес объекта адресации: Страна, Субъект Российской Федерации, Федеральная территория, Муниципальный район, Муниципальный округ, Городской округ, Внутригородская территория города федерального значения, Городское поселение, Сельское поселение, Внутригородской район городского округа, Поселенческий пункт', 'Населенный пункт', 'Элемент планировочной структуры'.

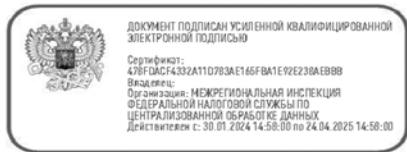


Table with 3 columns: Лист № (7), Всего листов (9), and content. Includes sections for 'Элемент улично-дорожной сети' and 'Земельный участок'.

Table with 3 columns: Лист № (8), Всего листов (9), and content. Includes sections for 'Муниципальный округ' and 'Городской округ'.

Table with 3 columns: Лист № (9), Всего листов (9), and content. Includes sections for 'Заявка в государственном адресном реестре' and 'Сведения об органе'.

Table with 3 columns: Лист № (1), Всего листов (9), and content. Includes sections for 'Сведения об адресе объекта адресации' and 'Дополнительные сведения'.

Table with 3 columns: Лист № (2), Всего листов (9), and content. Includes sections for 'Элемент планировочной структуры' and 'Заявка в государственном адресном реестре'.

Table with 3 columns: Лист № (3), Всего листов (9), and content. Includes sections for 'Предварительные (технические, архитектурные) сведения' and 'Сведения об адресе объекта адресации'.

Table with 3 columns: Лист № (4), Всего листов (9), and content. Includes sections for 'Земельный участок' and 'Дополнительные сведения'.

Table with 3 columns: Лист № (5), Всего листов (9), and content. Includes sections for 'Городской округ' and 'Заявка в государственном адресном реестре'.

Table with 3 columns: Лист № (6), Всего листов (9), and content. Includes sections for 'Дополнительные сведения' and 'Сведения об адресе объекта адресации'.

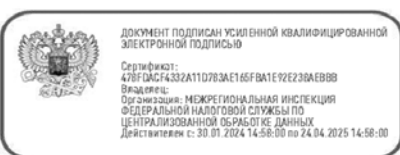


Table with 4 columns: Лист №, Всего листов, and two columns for address details. Includes fields for 'Юнг Военно-Морского Флота' and 'Юнг Военно-Морского Флота'.

Table with 4 columns: Лист №, Всего листов, and two columns for address details. Includes fields for 'Юнг Военно-Морского Флота' and 'Юнг Военно-Морского Флота'.

Table with 4 columns: Лист №, Всего листов, and two columns for address details. Includes fields for 'Юнг Военно-Морского Флота' and 'Юнг Военно-Морского Флота'.

Table with 4 columns: Лист №, Всего листов, and two columns for address details. Includes fields for 'Юнг Военно-Морского Флота' and 'Юнг Военно-Морского Флота'.

Table with 4 columns: Лист №, Всего листов, and two columns for address details. Includes fields for 'Юнг Военно-Морского Флота' and 'Юнг Военно-Морского Флота'.

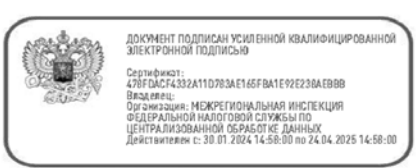
Table with 4 columns: Лист №, Всего листов, and two columns for address details. Includes fields for 'Юнг Военно-Морского Флота' and 'Юнг Военно-Морского Флота'.

Table with 4 columns: Лист №, Всего листов, and two columns for address details. Includes fields for 'Юнг Военно-Морского Флота' and 'Юнг Военно-Морского Флота'.

Table with 4 columns: Лист №, Всего листов, and two columns for address details. Includes fields for 'Юнг Военно-Морского Флота' and 'Юнг Военно-Морского Флота'.

Table with 4 columns: Лист №, Всего листов, and two columns for address details. Includes fields for 'Юнг Военно-Морского Флота' and 'Юнг Военно-Морского Флота'.

Table with 4 columns: Лист №, Всего листов, and two columns for address details. Includes fields for 'Юнг Военно-Морского Флота' and 'Юнг Военно-Морского Флота'.



Лист № 7. Всего листов: 9. Юнг Васильев-Морского Флота. Юридический адрес: ул. Юнг Васильев-Морского Флота, д. 20. Дата внесения записи в государственный адресный реестр: 25.11.2022.

Лист № 8. Всего листов: 9. Муниципальный округ: город Архангельск. Юридический адрес: ул. Юнг Васильев-Морского Флота, д. 20. Дата внесения записи в государственный адресный реестр: 25.11.2022.

Лист № 9. Всего листов: 9. Запись в государственном адресном реестре сделана на основании кадастрового номера объекта недвижимости: 29:22:012601:73. Дата внесения записи в государственный адресный реестр: 11.06.2023.

3. Сведения об органе, изготовившем выписку из государственного адресного реестра. Межрегиональная инспекция Федеральной налоговой службы по централизованной обработке данных.

ИННПИСКА на государственного адресного реестра об адресе объекта адресации. Лист № 1. Всего листов: 9. Юридический адрес: ул. Юнг Васильев-Морского Флота, д. 20. Дата внесения записи в государственный адресный реестр: 09.09.2023.

Лист № 2. Всего листов: 9. Юридический адрес: ул. Юнг Васильев-Морского Флота, д. 20. Дата внесения записи в государственный адресный реестр: 09.09.2023.

Лист № 3. Всего листов: 9. Юридический адрес: ул. Юнг Васильев-Морского Флота, д. 20. Дата внесения записи в государственный адресный реестр: 09.09.2023.

Лист № 4. Всего листов: 9. Юридический адрес: ул. Юнг Васильев-Морского Флота, д. 20. Дата внесения записи в государственный адресный реестр: 13.02.2020.

Лист № 5. Всего листов: 9. Юридический адрес: ул. Юнг Васильев-Морского Флота, д. 20. Дата внесения записи в государственный адресный реестр: 12.10.2022.

Лист № 6. Всего листов: 9. Юридический адрес: ул. Юнг Васильев-Морского Флота, д. 20. Дата внесения записи в государственный адресный реестр: 12.10.2022.

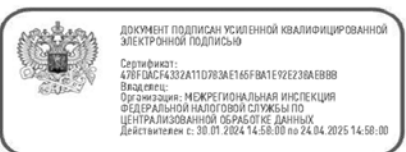


Table with 4 columns: Лист №, Всего листов, and two columns for address details. Includes fields for 'Юнг Воинско-Морского Флота' and 'Юнг Воинско-Морского Флота'.

Table with 4 columns: Лист №, Всего листов, and two columns for address details. Includes fields for 'Юнг Воинско-Морского Флота' and 'Юнг Воинско-Морского Флота'.

Table with 4 columns: Лист №, Всего листов, and two columns for address details. Includes fields for 'Юнг Воинско-Морского Флота' and 'Юнг Воинско-Морского Флота'.

Table with 4 columns: Лист №, Всего листов, and two columns for address details. Includes fields for 'Юнг Воинско-Морского Флота' and 'Юнг Воинско-Морского Флота'.

Table with 4 columns: Лист №, Всего листов, and two columns for address details. Includes fields for 'Юнг Воинско-Морского Флота' and 'Юнг Воинско-Морского Флота'.

Table with 4 columns: Лист №, Всего листов, and two columns for address details. Includes fields for 'Юнг Воинско-Морского Флота' and 'Юнг Воинско-Морского Флота'.

Table with 4 columns: Лист №, Всего листов, and two columns for address details. Includes fields for 'Юнг Воинско-Морского Флота' and 'Юнг Воинско-Морского Флота'.

Table with 4 columns: Лист №, Всего листов, and two columns for address details. Includes fields for 'Юнг Воинско-Морского Флота' and 'Юнг Воинско-Морского Флота'.

Table with 4 columns: Лист №, Всего листов, and two columns for address details. Includes fields for 'Юнг Воинско-Морского Флота' and 'Юнг Воинско-Морского Флота'.

Table with 4 columns: Лист №, Всего листов, and two columns for address details. Includes fields for 'Юнг Воинско-Морского Флота' and 'Юнг Воинско-Морского Флота'.

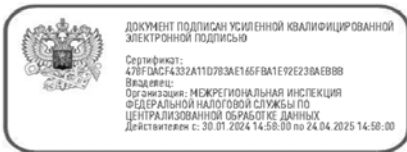
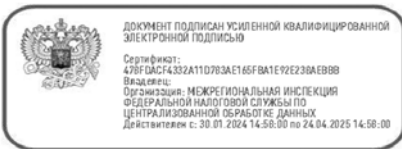


Table with 4 columns: Лист №, 7, Всего листов: 7. Rows include: Элемент улично-дорожной сети (улица Юнг Военно-Морского Флота), Земельный участок, Здание (строение), сооружение (дом 30, корпус 2), Помещение в пределах здания (сооружения), Помещение в пределах квартир, Машинно-место, 2.3.5 Запись в государственном адресном реестре сделана на основании (дата внесения записи в государственный адресный реестр 25.11.2022), 2.3.6 Дополнительные сведения (Кадастровый номер объекта недвижимости 29:22:012601:78, Почтовый индекс 163018, Код ОКТМО 11701000001, Иные сведения).

3. Сведения об органе, изготовившем выписку из государственного адресного реестра (3.1 Наименование территориального органа Федеральной налоговой службы: МЕЖРЕГИОНАЛЬНАЯ ИНСПЕКЦИЯ ФЕДЕРАЛЬНОЙ НАЛОГОВОЙ СЛУЖБЫ ПО ЦЕНТРАЛИЗОВАННОЙ ОБРАБОТКЕ ДАННЫХ)



ВЫПИСКА из государственного адресного реестра об адресе объекта адресации (Лист № 1, Всего листов: 9, Дата: 15.04.2024, № ФV 240415 1108830)

1. Сведения об адресе объекта адресации: 1.1 Уникальный регистрационный номер адреса объекта адресации в государственном адресном реестре: 9600e424-954a-40b8-b45a-2a070ce95540, 1.2 Дата последнего обновления записи в государственном адресном реестре: 09.09.2023, 1.3 Характер сведений государственного адресного реестра (статус записи об объекте): -, 1.4 Адрес объекта адресации: Страна: Российская Федерация, Субъект Российской Федерации: Архангельская область, Федеральная территория, Муниципальный район, Муниципальный округ, Городской округ: город Архангельск, Внутригородская территория города федерального значения, Городское поселение, Сельское поселение, Внутригородской район городского округа, Паселенный пункт: Город Архангельск

1.4 Элемент планировочной структуры, Элемент улично-дорожной сети (улица Юнг Военно-Морского Флота), Земельный участок (дом 5, корпус 2), Здание (строение), сооружение (дом 30, корпус 2), Помещение в пределах здания (сооружения), Помещение в пределах квартир, Машинно-место, 1.5 Запись в государственном адресном реестре сделана на основании (дата внесения записи в государственный адресный реестр 09.09.2023), 1.6 Дополнительные сведения (Кадастровый номер объекта недвижимости 29:22:012601:78, Почтовый индекс 163018, Код по ОКТМО 11701000001, Иные сведения), Дата внесения записи в государственный адресный реестр 12.10.2022

2. Предлагаемые (изменяемые, иные актуальные) сведения об адресе объекта адресации: 2.1 По записи (уникальный номер записи): 1, 2.1.1 Уникальный регистрационный номер адреса объекта адресации в государственном адресном реестре: 9600e424-954a-40b8-b45a-2a070ce95540, 2.1.2 Дата последнего обновления записи в государственном адресном реестре: 09.09.2023 11:13:27, 2.1.3 Характер сведений государственного адресного реестра (статус записи об объекте): Изменен, 2.1.4 Адрес объекта адресации: Страна: Российская Федерация, Субъект Российской Федерации: Архангельская область, Федеральная территория, Муниципальный район, Муниципальный округ, Городской округ: город Архангельск, Внутригородская территория города федерального значения, Городское поселение, Сельское поселение, Внутригородской район городского округа, Паселенный пункт: город Архангельск, Элемент планировочной структуры: улица Юнг Военно-Морского Флота

2.2 По записи (уникальный номер записи): 2, 2.2.1 Уникальный регистрационный номер адреса объекта адресации в государственном адресном реестре: 9600e424-954a-40b8-b45a-2a070ce95540, 2.2.2 Дата последнего обновления записи в государственном адресном реестре: 09.09.2023 11:13:27, 2.2.3 Характер сведений государственного адресного реестра (статус записи об объекте): Изменен, 2.2.4 Адрес объекта адресации: Страна: Российская Федерация, Субъект Российской Федерации: Архангельская область, Федеральная территория, Муниципальный район, Муниципальный округ, Городской округ: город Архангельск, Внутригородская территория города федерального значения, Городское поселение, Сельское поселение, Внутригородской район городского округа, Паселенный пункт: город Архангельск, Элемент планировочной структуры: улица Юнг Военно-Морского Флота

Городской округ: город Архангельск, Внутригородская территория города федерального значения, Городское поселение, Сельское поселение, Внутригородской район городского округа, Паселенный пункт: город Архангельск, Элемент планировочной структуры: улица Юнг Военно-Морского Флота, Земельный участок (дом 5, корпус 2), Здание (строение), сооружение (дом 30, корпус 2), Помещение в пределах здания (сооружения), Помещение в пределах квартир, Машинно-место, 2.2.5 Запись в государственном адресном реестре сделана на основании (дата внесения записи в государственный адресный реестр 12.10.2022)

2.2.6 Дополнительные сведения: Кадастровый номер объекта недвижимости: 29:22:012601:78, Почтовый индекс: 163018, Код ОКТМО: 11701000001, Иные сведения, 2.3 По записи (уникальный номер записи): 3, 2.3.1 Уникальный регистрационный номер адреса объекта адресации в государственном адресном реестре: 9600e424-954a-40b8-b45a-2a070ce95540, 2.3.2 Дата последнего обновления записи в государственном адресном реестре: 09.09.2023 11:13:27, 2.3.3 Характер сведений государственного адресного реестра (статус записи об объекте): Изменен, 2.3.4 Адрес объекта адресации: Страна: Российская Федерация, Субъект Российской Федерации: Архангельская область, Федеральная территория, Муниципальный район, Муниципальный округ, Городской округ: город Архангельск, Внутригородская территория города федерального значения, Городское поселение, Сельское поселение, Внутригородской район городского округа, Паселенный пункт: город Архангельск, Элемент планировочной структуры: улица Юнг Военно-Морского Флота

Элемент улично-дорожной сети (улица Юнг Военно-Морского Флота), Земельный участок (дом 5, корпус 2), Здание (строение), сооружение (дом 30, корпус 2), Помещение в пределах здания (сооружения), Помещение в пределах квартир, Машинно-место, 2.3.5 Запись в государственном адресном реестре сделана на основании (дата внесения записи в государственный адресный реестр 25.11.2022), 2.3.6 Дополнительные сведения (Кадастровый номер объекта недвижимости 29:22:012601:78, Почтовый индекс 163018, Код ОКТМО 11701000001, Иные сведения), 2.4 По записи (уникальный номер записи): 4, 2.4.1 Уникальный регистрационный номер адреса объекта адресации в государственном адресном реестре: 9600e424-954a-40b8-b45a-2a070ce95540, 2.4.2 Дата последнего обновления записи в государственном адресном реестре: 09.09.2023 11:13:27, 2.4.3 Характер сведений государственного адресного реестра (статус записи об объекте): Изменен, 2.4.4 Адрес объекта адресации: Страна: Российская Федерация, Субъект Российской Федерации: Архангельская область, Федеральная территория, Муниципальный район

Муниципальный округ, Городской округ: город Архангельск, Внутригородская территория города федерального значения, Городское поселение, Сельское поселение, Внутригородской район городского округа, Паселенный пункт: город Архангельск, Элемент планировочной структуры: улица Юнг Военно-Морского Флота, Земельный участок (дом 5, корпус 2), Здание (строение), сооружение (дом 30, корпус 2), Помещение в пределах здания (сооружения), Помещение в пределах квартир, Машинно-место

Лист № 9 Всего листов: 9
2.4.3 Запись в государственном адресном реестре сделана на основании
2.4.6 Дополнительные сведения:
Кadaстровый номер объекта недвижимости: 29:22:012601:79
Почтовый индекс: 163018
Код ОКТМО: 11701000001
Иные сведения:

3. Сведения об органе, изготовившем выписку из государственного адресного реестра
3.1 Название территориального органа Федеральной налоговой службы
МЕЖРЕГИОНАЛЬНАЯ ИНСПЕКЦИЯ ФЕДЕРАЛЬНОЙ НАЛОГОВОЙ СЛУЖБЫ ПО ЦЕНТРАЛИЗОВАННОЙ ОБРАБОТКЕ ДАННЫХ



ВЫПИСКА из государственного адресного реестра об адресе объекта адресации

Лист № 1 Всего листов: 9
15.04.2024 № FV-240415-1108322
Здание/сооружение (тип объекта адресации)

1. Сведения об адресе объекта адресации:
1.1 Уникальный регистрационный номер адреса объекта адресации в государственном адресном реестре: с346e121-40c0-4e47-9293-531e6f692c52
1.2 Дата последнего обновления записи в государственном адресном реестре: 09.09.2023
1.3 Характер сведений государственного адресного реестра (статус записи об объекте): -
1.4 Адрес объекта адресации:
Страна: Российская Федерация
Субъект Российской Федерации: Архангельская область
Федеральная территория:
Муниципальный район:
Муниципальный округ:
Городской округ: город Архангельск
Внутригородская территория города федерального значения:
Городское поселение:
Сельское поселение:
Внутригородской район городского округа:
Населенный пункт: Город Архангельск

Лист № 2 Всего листов: 9
1.4 Элемент планировочной структуры: Юнг Военно-Морского Флота
Элемент улично-дорожной сети: Улица Юнг Военно-Морского Флота
Земельный участок: Дом 7
Здание (строение), сооружение: Корпус 1
Помещение в пределах здания (сооружения):
Помещение в пределах квартиры:
Машинно-место:
1.5 Запись в государственном адресном реестре сделана на основании:
Дата внесения записи в государственный адресный реестр: 09.09.2023
1.6 Дополнительные сведения:
Кadaстровый номер объекта недвижимости: 29:22:012601:79
Почтовый индекс: 163018
Код по ОКТМО: 11701000001
Иные сведения:

Лист № 3 Всего листов: 9
2. Предыдущие (бывшие, аннулированные) сведения об адресе объекта адресации:
2.1 По записи:
2.1.1 Уникальный регистрационный номер адреса объекта адресации в государственном адресном реестре: с346e121-40c0-4e47-9293-531e6f692c52
2.1.2 Дата последнего обновления записи в государственном адресном реестре: 09.09.2023 11:13:27
2.1.3 Характер сведений государственного адресного реестра (статус записи об объекте): Именован
2.1.4 Адрес объекта адресации:
Страна: Российская Федерация
Субъект Российской Федерации: Архангельская область
Федеральная территория:
Муниципальный район:
Муниципальный округ:
Городской округ: город Архангельск
Внутригородская территория города федерального значения:
Городское поселение:
Сельское поселение:
Внутригородской район городского округа:
Населенный пункт: город Архангельск
Элемент улично-дорожной сети: улица Юнг Военно-Морского Флота
Элемент планировочной структуры:

Лист № 4 Всего листов: 9
Земельный участок: Дом 7
Здание (строение), сооружение: Корпус 1
Помещение в пределах здания (сооружения):
Помещение в пределах квартиры:
Машинно-место:
2.1.3 Запись в государственном адресном реестре сделана на основании:
Дата внесения записи в государственный адресный реестр: 13.02.2020
2.1.6 Дополнительные сведения:
Кadaстровый номер объекта недвижимости: 163018
Почтовый индекс: 11701000001
Иные сведения:
2.2 По записи:
2.2.1 Уникальный регистрационный номер адреса объекта адресации в государственном адресном реестре: с346e121-40c0-4e47-9293-531e6f692c52
2.2.2 Дата последнего обновления записи в государственном адресном реестре: 09.09.2023 11:13:27
2.2.3 Характер сведений государственного адресного реестра (статус записи об объекте): Именован
2.2.4 Адрес объекта адресации:
Страна: Российская Федерация
Субъект Российской Федерации: Архангельская область
Федеральная территория:
Муниципальный район:
Муниципальный округ:

Лист № 5 Всего листов: 9
Городской округ: город Архангельск
Внутригородская территория города федерального значения:
Городское поселение:
Сельское поселение:
Внутригородской район городского округа:
Населенный пункт: город Архангельск
Элемент улично-дорожной сети: улица Юнг Военно-Морского Флота
Земельный участок: Дом 7
Здание (строение), сооружение: Корпус 1
Помещение в пределах здания (сооружения):
Помещение в пределах квартиры:
Машинно-место:
2.2.5 Запись в государственном адресном реестре сделана на основании:
Дата внесения записи в государственный адресный реестр: 12.10.2022

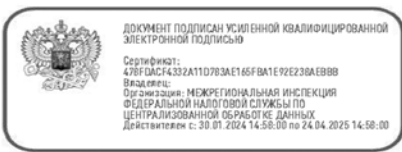
Лист № 6 Всего листов: 9
2.2.6 Дополнительные сведения:
Кadaстровый номер объекта недвижимости: 29:22:012601:79
Почтовый индекс: 163018
Код ОКТМО: 11701000001
Иные сведения:
2.3 По записи:
2.3.1 Уникальный регистрационный номер адреса объекта адресации в государственном адресном реестре: с346e121-40c0-4e47-9293-531e6f692c52
2.3.2 Дата последнего обновления записи в государственном адресном реестре: 09.09.2023 11:13:27
2.3.3 Характер сведений государственного адресного реестра (статус записи об объекте): Именован
2.3.4 Адрес объекта адресации:
Страна: Российская Федерация
Субъект Российской Федерации: Архангельская область
Федеральная территория:
Муниципальный район:
Муниципальный округ:
Городской округ: город Архангельск
Внутригородская территория города федерального значения:
Городское поселение:
Сельское поселение:
Внутригородской район городского округа:
Населенный пункт: город Архангельск
Элемент планировочной структуры:

Лист № 7 Всего листов: 9
Элемент улично-дорожной сети: улица Юнг Военно-Морского Флота
Земельный участок: Дом 7
Здание (строение), сооружение: Корпус 1
Помещение в пределах здания (сооружения):
Помещение в пределах квартиры:
Машинно-место:
2.3.5 Запись в государственном адресном реестре сделана на основании:
Дата внесения записи в государственный адресный реестр: 25.11.2022
2.3.6 Дополнительные сведения:
Кadaстровый номер объекта недвижимости: 29:22:012601:79
Почтовый индекс: 163018
Код ОКТМО: 11701000001
Иные сведения:
2.4 По записи:
2.4.1 Уникальный регистрационный номер адреса объекта адресации в государственном адресном реестре: с346e121-40c0-4e47-9293-531e6f692c52
2.4.2 Дата последнего обновления записи в государственном адресном реестре: 09.09.2023 11:13:27
2.4.3 Характер сведений государственного адресного реестра (статус записи об объекте): Именован
2.4.4 Адрес объекта адресации:
Страна: Российская Федерация
Субъект Российской Федерации: Архангельская область
Федеральная территория:
Муниципальный район:

Лист № 8 Всего листов: 9
Муниципальный округ:
Городской округ: город Архангельск
Внутригородская территория города федерального значения:
Городское поселение:
Сельское поселение:
Внутригородской район городского округа:
Населенный пункт: город Архангельск
Элемент планировочной структуры: Юнг Военно-Морского Флота
Элемент улично-дорожной сети: улица Юнг Военно-Морского Флота
Земельный участок: Дом 7
Здание (строение), сооружение: Корпус 1
Помещение в пределах здания (сооружения):
Помещение в пределах квартиры:
Машинно-место:

Table with 2 columns: Лист № (9), Всего листов: (9). Section 2.4.5: Запись в государственном адресном реестре сделана на основании. Section 2.4.6: Дополнительные сведения: Кадастровый номер объекта недвижимости: 29:22:012601:79, Почтовый индекс: 163018, Код ОКТМО: 11701000001.

Section 3: Сведения об органе, изготовившем выписку из государственного адресного реестра. 3.1: Именован территориальный орган Федеральной налоговой службы: МЕЖРЕГИОНАЛЬНАЯ ИНСПЕКЦИЯ ФЕДЕРАЛЬНОЙ НАЛОГОВОЙ СЛУЖБЫ ПО ЦЕНТРАЛИЗОВАННОЙ ОБРАБОТКЕ ДАННЫХ.



ВЫПИСКА из государственного адресного реестра об адресе объекта адресации

Table with 2 columns: Лист № (1), Всего листов: (9). Date: 15.04.2024. № IV 240415 110824. Адрес/сооружение: (пусто).

Section 1: Сведения об адресе объекта адресации. 1.1: Уникальный регистрационный номер адреса объекта адресации в государственном адресном реестре: 53aff2aa-0fe1-4b72-a068-86d5dfc2eece9. 1.2: Дата последнего обновления записи в государственном адресном реестре: 09.09.2023. 1.3: Характер сведений государственного адресного реестра (статус записи об объекте): -. 1.4: Адрес объекта адресации: Страна: Российская Федерация, Субъект Российской Федерации: Архангельская область, Федеральная территория: (пусто), Муниципальный район: (пусто), Муниципальный округ: (пусто), Городской округ: город Архангельск, Муниципальный район городского округа: (пусто), Городское поселение: (пусто), Сельское поселение: (пусто), Муниципальный район городского округа: (пусто), Населенный пункт: Город Архангельск.

Section 1.4: Земельный участок: Дом 19, Корпус 1. Здание (строение), сооружение: Помещение в пределах здания (сооружения), Помещение в пределах квартала, Матерно место. Section 1.5: Запись в государственном адресном реестре сделана на основании. 1.6: Дополнительные сведения: Кадастровый номер объекта недвижимости: 29:22:012601:80, Почтовый индекс: 163018, Код по ОКТМО: 11701000001.

Table with 2 columns: Лист № (3), Всего листов: (9). Section 2: Прямые (изменившие, аннулировавшие) сведения об адресе объекта адресации. 2.1: По записи. 2.1.1: Уникальный регистрационный номер адреса объекта адресации в государственном адресном реестре: 53aff2aa-0fe1-4b72-a068-86d5dfc2eece9. 2.1.2: Дата последнего обновления записи в государственном адресном реестре: 09.09.2023 11:13:27. 2.1.3: Характер сведений государственного адресного реестра (статус записи об объекте): Изменен. 2.1.4: Адрес объекта адресации: Страна: Российская Федерация, Субъект Российской Федерации: Архангельская область, Федеральная территория: (пусто), Муниципальный район: (пусто), Муниципальный округ: (пусто), Городской округ: город Архангельск, Муниципальный район городского округа: (пусто), Городское поселение: (пусто), Сельское поселение: (пусто), Муниципальный район городского округа: (пусто), Населенный пункт: город Архангельск, Элемент планировочной структуры: Юг Воинно-Морского Флота, Элемент улично-дорожной сети: улица.

Table with 2 columns: Лист № (4), Всего листов: (9). Земельный участок: Дом 19, Корпус 1. Здание (строение), сооружение: Помещение в пределах здания (сооружения), Помещение в пределах квартала, Матерно место. Section 2.1.5: Запись в государственном адресном реестре сделана на основании. 2.1.6: Дополнительные сведения: Кадастровый номер объекта недвижимости: 163018, Почтовый индекс: 11701000001, Иные сведения: -. 2.2: По записи. 2.2.1: Уникальный регистрационный номер адреса объекта адресации в государственном адресном реестре: 53aff2aa-0fe1-4b72-a068-86d5dfc2eece9. 2.2.2: Дата последнего обновления записи в государственном адресном реестре: 09.09.2023 11:13:27. 2.2.3: Характер сведений государственного адресного реестра (статус записи об объекте): Изменен. 2.2.4: Адрес объекта адресации: Страна: Российская Федерация, Субъект Российской Федерации: Архангельская область, Федеральная территория: (пусто), Муниципальный район: (пусто), Муниципальный округ: (пусто).

Table with 2 columns: Лист № (5), Всего листов: (9). Городской округ: город Архангельск. Муниципальный район: Юг Воинно-Морского Флота. Муниципальный округ: Юг Воинно-Морского Флота. Земельный участок: Дом 19, Корпус 1. Здание (строение), сооружение: Помещение в пределах здания (сооружения), Помещение в пределах квартала, Матерно место. Section 2.2.5: Запись в государственном адресном реестре сделана на основании. Дата внесения записи в государственный адресный реестр: 12.10.2022.

Table with 2 columns: Лист № (6), Всего листов: (9). Section 2.2.6: Дополнительные сведения: Кадастровый номер объекта недвижимости: 29:22:012601:80, Почтовый индекс: 163018, Код ОКТМО: 11701000001, Иные сведения: -. 2.3: По записи. 2.3.1: Уникальный регистрационный номер адреса объекта адресации в государственном адресном реестре: 53aff2aa-0fe1-4b72-a068-86d5dfc2eece9. 2.3.2: Дата последнего обновления записи в государственном адресном реестре: 09.09.2023 11:13:27. 2.3.3: Характер сведений государственного адресного реестра (статус записи об объекте): Изменен. 2.3.4: Адрес объекта адресации: Страна: Российская Федерация, Субъект Российской Федерации: Архангельская область, Федеральная территория: (пусто), Муниципальный район: (пусто), Муниципальный округ: (пусто), Городской округ: город Архангельск, Муниципальный район городского округа: (пусто), Городское поселение: (пусто), Сельское поселение: (пусто), Муниципальный район городского округа: (пусто), Населенный пункт: город Архангельск, Элемент планировочной структуры: Юг Воинно-Морского Флота.

Table with 2 columns: Лист № (7), Всего листов: (9). Элемент улично-дорожной сети: улица Юг Воинно-Морского Флота. Земельный участок: Дом 19, Корпус 1. Здание (строение), сооружение: Помещение в пределах здания (сооружения), Помещение в пределах квартала, Матерно место. Section 2.3.5: Запись в государственном адресном реестре сделана на основании. 2.3.6: Дополнительные сведения: Кадастровый номер объекта недвижимости: 29:22:012601:80, Почтовый индекс: 163018, Код ОКТМО: 11701000001, Иные сведения: -. 2.4: По записи. 2.4.1: Уникальный регистрационный номер адреса объекта адресации в государственном адресном реестре: 53aff2aa-0fe1-4b72-a068-86d5dfc2eece9. 2.4.2: Дата последнего обновления записи в государственном адресном реестре: 09.09.2023 11:13:27. 2.4.3: Характер сведений государственного адресного реестра (статус записи об объекте): Изменен. 2.4.4: Адрес объекта адресации: Страна: Российская Федерация, Субъект Российской Федерации: Архангельская область, Федеральная территория: (пусто), Муниципальный район: (пусто).

Table with 2 columns: Лист № (8), Всего листов: (9). Муниципальный округ: город Архангельск. Муниципальный район: Юг Воинно-Морского Флота. Муниципальный округ: Юг Воинно-Морского Флота. Земельный участок: Дом 19, Корпус 1. Здание (строение), сооружение: Помещение в пределах здания (сооружения), Помещение в пределах квартала, Матерно место.

Table with 2 columns: Лист № (9) and Всего листов: (9). Section 2.4.3: Запись в государственном адресном реестре сделана на основании. Section 2.4.4: Дополнительные сведения: Кадастровый номер объекта недвижимости, Почтовый индекс, Код ОКТМО, Иные сведения.

Section 3: Сведения об органе, изготовившем выписку из государственного адресного реестра. 3.1: Наименование территориального органа Федеральной налоговой службы: МЕЖРЕГИОНАЛЬНАЯ ИНСПЕКЦИЯ ФЕДЕРАЛЬНОЙ НАЛОГОВОЙ СЛУЖБЫ ПО ЦЕНТРАЛИЗОВАННОЙ ОБРАБОТКЕ ДАННЫХ.



ВЫПИСКА из государственного адресного реестра об адресе объекта адресации. Лист № 1, Всего листов: 9. Дата: 15.04.2024. № РЧ 240415 1108526.

Section 1: Сведения об адресе объекта адресации. 1.1: Уникальный регистрационный номер адреса объекта адресации в государственном адресном реестре: 6444779-da10-485f-80b9-7037d77c1e0f. 1.2: Дата последнего обновления записи в государственном адресном реестре: 09.09.2023. 1.3: Характер сведений государственного адресного реестра (статус записи об объекте). 1.4: Адрес объекта адресации: Страна: Российская Федерация, Субъект Российской Федерации: Архангельская область, Федеральная территория, Муниципальный район, Муниципальный округ, Городской округ, Внутригородская территория города федерального значения, Городское поселение, Сельское поселение, Внутригородский район городского округа, Населенный пункт: Город Архангельск.

Section 1.4: Элемент планировочной структуры, Элемент улично-дорожной сети, Земельный участок, Здание (строение), сооружение, Помещение в пределах здания (сооружения), Помещение в пределах квартиры, Машинно-место. Section 1.5: Запись в государственном адресном реестре сделана на основании. Дата внесения записи в государственный адресный реестр: 09.09.2023. Section 1.6: Дополнительные сведения: Кадастровый номер объекта недвижимости: 29:22:012601:81, Почтовый индекс: 163018, Код по ОКТМО: 11701000001, Иные сведения.

Section 2: Предуведомие (планируемые, аннулированные) сведения об адресе объекта адресации. 2.1: По записи. 2.1.1: Уникальный регистрационный номер адреса объекта адресации в государственном адресном реестре: 6444779-da10-485f-80b9-7037d77c1e0f. 2.1.2: Дата последнего обновления записи в государственном адресном реестре: 09.09.2023 11:13:27. 2.1.3: Характер сведений государственного адресного реестра (статус записи об объекте): Изменен. 2.1.4: Адрес объекта адресации: Страна: Российская Федерация, Субъект Российской Федерации: Архангельская область, Федеральная территория, Муниципальный район, Муниципальный округ, Городской округ, Внутригородская территория города федерального значения, Городское поселение, Сельское поселение, Внутригородский район городского округа, Населенный пункт: город Архангельск, Элемент планировочной структуры, Элемент улично-дорожной сети: улица Юнг Военно-Морского Флота.

Section 2.1.5: Запись в государственном адресном реестре сделана на основании. 2.1.6: Дата внесения записи в государственном адресном реестре: 13.02.2020. Дополнительные сведения: Кадастровый номер объекта недвижимости: 163018, Почтовый индекс: 163018, Код ОКТМО: 11701000001, Иные сведения. 2.2: По записи. 2.2.1: Уникальный регистрационный номер адреса объекта адресации в государственном адресном реестре: 6444779-da10-485f-80b9-7037d77c1e0f. 2.2.2: Дата последнего обновления записи в государственном адресном реестре: 09.09.2023 11:13:27. 2.2.3: Характер сведений государственного адресного реестра (статус записи об объекте): Изменен. 2.2.4: Адрес объекта адресации: Страна: Российская Федерация, Субъект Российской Федерации: Архангельская область, Федеральная территория, Муниципальный район, Муниципальный округ.

Section 2.2.5: Запись в государственном адресном реестре сделана на основании. Дата внесения записи в государственный адресный реестр: 12.10.2022.

Section 2.2.6: Дополнительные сведения: Кадастровый номер объекта недвижимости: 29:22:012601:81, Почтовый индекс: 163018, Код ОКТМО: 11701000001, Иные сведения. 2.3: По записи. 2.3.1: Уникальный регистрационный номер адреса объекта адресации в государственном адресном реестре: 6444779-da10-485f-80b9-7037d77c1e0f. 2.3.2: Дата последнего обновления записи в государственном адресном реестре: 09.09.2023 11:13:27. 2.3.3: Характер сведений государственного адресного реестра (статус записи об объекте): Изменен. 2.3.4: Адрес объекта адресации: Страна: Российская Федерация, Субъект Российской Федерации: Архангельская область, Федеральная территория, Муниципальный район, Муниципальный округ, Городской округ, Внутригородская территория города федерального значения, Городское поселение, Сельское поселение, Внутригородский район городского округа, Населенный пункт: город Архангельск, Элемент планировочной структуры.

Section 2.3.5: Запись в государственном адресном реестре сделана на основании. 2.3.6: Дополнительные сведения: Кадастровый номер объекта недвижимости: 29:22:012601:81, Почтовый индекс: 163018, Код ОКТМО: 11701000001, Иные сведения. 2.4: По записи. 2.4.1: Уникальный регистрационный номер адреса объекта адресации в государственном адресном реестре: 6444779-da10-485f-80b9-7037d77c1e0f. 2.4.2: Дата последнего обновления записи в государственном адресном реестре: 09.09.2023 11:13:27. 2.4.3: Характер сведений государственного адресного реестра (статус записи об объекте): Изменен. 2.4.4: Адрес объекта адресации: Страна: Российская Федерация, Субъект Российской Федерации: Архангельская область, Федеральная территория, Муниципальный район, Муниципальный округ, Городской округ, Внутригородская территория города федерального значения, Городское поселение, Сельское поселение, Внутригородский район городского округа, Населенный пункт: город Архангельск, Элемент планировочной структуры.

Section 2.4.5: Элемент улично-дорожной сети: улица Юнг Военно-Морского Флота. Земельный участок: Дом 21, Корпус 1. Помещение в пределах здания (сооружения), Помещение в пределах квартиры, Машинно-место. Section 2.4.6: Дополнительные сведения: Кадастровый номер объекта недвижимости: 29:22:012601:81, Почтовый индекс: 163018, Код ОКТМО: 11701000001, Иные сведения. 2.4.7: По записи. 2.4.8: Уникальный регистрационный номер адреса объекта адресации в государственном адресном реестре: 6444779-da10-485f-80b9-7037d77c1e0f. 2.4.9: Дата последнего обновления записи в государственном адресном реестре: 09.09.2023 11:13:27. 2.4.10: Характер сведений государственного адресного реестра (статус записи об объекте): Изменен. 2.4.11: Адрес объекта адресации: Страна: Российская Федерация, Субъект Российской Федерации: Архангельская область, Федеральная территория, Муниципальный район, Муниципальный округ, Городской округ, Внутригородская территория города федерального значения, Городское поселение, Сельское поселение, Внутригородский район городского округа, Населенный пункт: город Архангельск, Элемент планировочной структуры.

Table with 2 columns: Лист № (9), Всего листов (9). Section 2.4.5: Запись в государственном адресном реестре... Section 2.4.6: Дополнительные сведения: Кадастровый номер объекта недвижимости, Почтовый индекс, Код ОКТМО, Иные сведения.

Section 3: Сведения об органе, изготовившем выписку... 3.1: Наименование территориального органа Федеральной налоговой службы: МЕЖРЕГИОНАЛЬНАЯ ИНСПЕКЦИЯ ФЕДЕРАЛЬНОЙ НАЛОГОВОЙ СЛУЖБЫ ПО ЦЕНТРАЛИЗОВАННОЙ ОБРАБОТКЕ ДАННЫХ



ВЫПИСКА из государственного адресного реестра об адресе объекта адресации. Лист № 1, Всего листов: 7. Дата: 15.04.2024, № ФВ: 240415-1108834. Занятие/сооружение.

Section 1: Сведения об адресе объекта адресации. 1.1: Уникальный регистрационный номер адреса объекта адресации: es6abde6-c5f2-4694-8acc-f92ca71025a9. 1.2: Дата последнего обновления записи: 02.11.2023. 1.3: Характер сведений: -. 1.4: Адрес объекта адресации: Страна: Российская Федерация, Субъект: Архангельская область, Федеральная территория, Муниципальный район, Муниципальный округ, Городской округ: город Архангельск.

Section 1.4: Элемент планировочной структуры: Улица, Фрунзе. Элемент улично-дорожной сети: Улица, Фрунзе. Земельный участок: Дом 31, Корпус 1. Здание (строение), сооружение: Помещение в пределах здания (сооружения), Помещение в пределах квартиры, Машинно-место. 1.5: Запись в государственном адресном реестре... 1.6: Дополнительные сведения: Кадастровый номер объекта недвижимости: 29:22:012601:89, Почтовый индекс: 163018, Код по ОКТМО: 11701000001.

Table with 2 columns: Лист № (3), Всего листов (7). Section 2: Предмагистровые (изменяющие, аннулирующие) сведения об адресе объекта адресации. 2.1: По записи. 2.1.1: Уникальный регистрационный номер адреса объекта адресации: es6abde6-c5f2-4694-8acc-f92ca71025a9. 2.1.2: Дата последнего обновления записи: 02.11.2023 18:18:30. 2.1.3: Характер сведений: Именен. 2.1.4: Адрес объекта адресации: Страна: Российская Федерация, Субъект: Архангельская область, Федеральная территория, Муниципальный район, Муниципальный округ, Городской округ: город Архангельск, Муниципальный район: город Архангельск, Муниципальный округ: город Архангельск, Городской округ: город Архангельск. Элемент планировочной структуры: улица, Фрунзе.

Table with 2 columns: Лист № (4), Всего листов (7). Земельный участок: дом 31, корпус 1. Здание (строение), сооружение: Помещение в пределах здания (сооружения), Помещение в пределах квартиры, Машинно-место. 2.1.5: Запись в государственном адресном реестре... 2.1.6: Дополнительные сведения: Кадастровый номер объекта недвижимости: 163018, Почтовый индекс: 11701000001, Код ОКТМО: 11701000001. 2.2: По записи. 2.2.1: Уникальный регистрационный номер адреса объекта адресации: es6abde6-c5f2-4694-8acc-f92ca71025a9. 2.2.2: Дата последнего обновления записи: 02.11.2023 18:18:30. 2.2.3: Характер сведений: Именен. 2.2.4: Адрес объекта адресации: Страна: Российская Федерация, Субъект: Архангельская область, Федеральная территория, Муниципальный район, Муниципальный округ.

Table with 2 columns: Лист № (5), Всего листов (7). Городской округ: город Архангельск. Внутригородская территория города федерального значения: город Архангельск, Городское поселение: город Архангельск, Сельское поселение: город Архангельск. Внутригородской район городского округа: город Архангельск. Поселенный пункт: город Архангельск. Элемент планировочной структуры: улица, Фрунзе. Элемент улично-дорожной сети: улица, Фрунзе. Земельный участок: дом 31, корпус 1. Здание (строение), сооружение: Помещение в пределах здания (сооружения), Помещение в пределах квартиры, Машинно-место. 2.2.5: Запись в государственном адресном реестре... Дата внесения записи в государственный адресный реестр: 25.11.2022.

Table with 2 columns: Лист № (6), Всего листов (7). 2.2.6: Дополнительные сведения: Кадастровый номер объекта недвижимости: 163018, Почтовый индекс: 11701000001, Иные сведения. 2.3: По записи. 2.3.1: Уникальный регистрационный номер адреса объекта адресации: es6abde6-c5f2-4694-8acc-f92ca71025a9. 2.3.2: Дата последнего обновления записи: 02.11.2023 18:18:30. 2.3.3: Характер сведений: Именен. 2.3.4: Адрес объекта адресации: Страна: Российская Федерация, Субъект: Архангельская область, Федеральная территория, Муниципальный район, Муниципальный округ, Муниципальный округ: город Архангельск, Городской округ: город Архангельск, Внутригородская территория города федерального значения: город Архангельск, Городское поселение: город Архангельск, Сельское поселение: город Архангельск, Внутригородской район городского округа: город Архангельск, Поселенный пункт: город Архангельск, Элемент планировочной структуры: улица, Фрунзе.

Table with 2 columns: Лист № (7), Всего листов (7). Элемент улично-дорожной сети: улица, Фрунзе. Земельный участок: дом 31, корпус 1. Здание (строение), сооружение: Помещение в пределах здания (сооружения), Помещение в пределах квартиры, Машинно-место. 2.3.5: Запись в государственном адресном реестре... 2.3.6: Дополнительные сведения: Кадастровый номер объекта недвижимости: 163018, Почтовый индекс: 11701000001, Иные сведения. 3: Сведения об органе, изготовившем выписку... 3.1: Наименование территориального органа Федеральной налоговой службы: МЕЖРЕГИОНАЛЬНАЯ ИНСПЕКЦИЯ ФЕДЕРАЛЬНОЙ НАЛОГОВОЙ СЛУЖБЫ ПО ЦЕНТРАЛИЗОВАННОЙ ОБРАБОТКЕ ДАННЫХ



ВЫПИСКА из государственного адресного реестра об адресе объекта адресации. Лист № 1, Всего листов: 9. Дата: 15.04.2024, № ФВ: 240415-1108838. Занятие/сооружение.

Section 1: Сведения об адресе объекта адресации. 1.1: Уникальный регистрационный номер адреса объекта адресации: f0466372-73bf-4020-af19-c6b4c6821347. 1.2: Дата последнего обновления записи: 09.09.2023. 1.3: Характер сведений: -. 1.4: Адрес объекта адресации: Страна: Российская Федерация, Субъект: Архангельская область, Федеральная территория, Муниципальный район, Муниципальный округ, Городской округ: город Архангельск, Внутригородская территория города федерального значения: город Архангельск, Городское поселение: город Архангельск, Сельское поселение: город Архангельск, Внутригородской район городского округа: город Архангельск, Поселенный пункт: город Архангельск.

Table with columns: Лист №, Всего листов, 2, 9. Contains sections 1.4, 1.5, 1.6 with data on address registration and cadastral information.

Table with columns: Лист №, Всего листов, 3, 9. Contains section 2.1 with detailed address data including country, region, and district.

Table with columns: Лист №, Всего листов, 4, 9. Contains sections 2.1.5, 2.1.6, 2.2, 2.2.1, 2.2.2, 2.2.3, 2.2.4 with address registration details.

Table with columns: Лист №, Всего листов, 5, 9. Contains sections 2.2.5, 2.2.6 with address registration details.

Table with columns: Лист №, Всего листов, 6, 9. Contains sections 2.3, 2.3.1, 2.3.2, 2.3.3, 2.3.4 with address registration details.

Table with columns: Лист №, Всего листов, 7, 9. Contains sections 2.4, 2.4.1, 2.4.2, 2.4.3, 2.4.4 with address registration details.

Table with columns: Лист №, Всего листов, 8, 9. Contains sections 2.4.5, 2.4.6 with address registration details.

Table with columns: Лист №, Всего листов, 9, 9. Contains section 3.1 with information about the issuing authority.

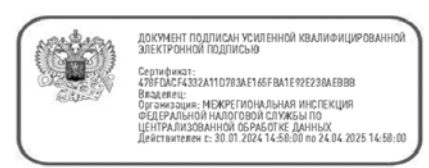


Table with columns: Лист №, Всего листов, 1, 9. Contains section 3.1.1 with detailed address registration information.

Table with 4 columns: Лист №, Всего листов, 2, 9. Contains sections 1.4 and 1.5 regarding address registration details.

Table with 4 columns: Лист №, Всего листов, 3, 9. Contains section 2.1 regarding address registration details.

Table with 4 columns: Лист №, Всего листов, 4, 9. Contains sections 2.1.5 and 2.1.6 regarding address registration details.

Table with 4 columns: Лист №, Всего листов, 5, 9. Contains sections 2.2.5 and 2.2.6 regarding address registration details.

Table with 4 columns: Лист №, Всего листов, 6, 9. Contains sections 2.3 and 2.3.1 regarding address registration details.

Table with 4 columns: Лист №, Всего листов, 7, 9. Contains sections 2.4 and 2.4.1 regarding address registration details.

Table with 4 columns: Лист №, Всего листов, 8, 9. Contains sections 2.4.5 and 2.4.6 regarding address registration details.

Table with 4 columns: Лист №, Всего листов, 9, 9. Contains section 3.1 regarding address registration details.

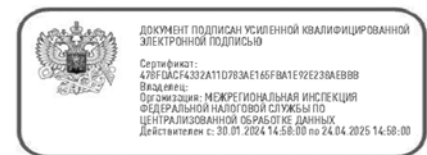


Table with 4 columns: Лист №, Всего листов, 1, 7. Contains section 3.1.1 regarding address registration details.

Table with 4 columns: Лист №, Всего листов, and two unlabeled columns. Contains sections 1.4 and 1.5 with address details and registration information.

Table with 4 columns: Лист №, Всего листов, and two unlabeled columns. Contains section 1.6 with registration details and section 2.1 with address information.

Table with 4 columns: Лист №, Всего листов, and two unlabeled columns. Contains sections 2.2, 2.3, and 2.4 with registration details and address information.

Table with 4 columns: Лист №, Всего листов, and two unlabeled columns. Contains sections 2.2.5 and 2.3 with registration details and address information.

Table with 4 columns: Лист №, Всего листов, and two unlabeled columns. Contains sections 2.2.6 and 2.3 with registration details and address information.

Table with 4 columns: Лист №, Всего листов, and two unlabeled columns. Contains sections 2.3.6 and 3.1 with registration details and address information.

Table with 4 columns: Лист №, Всего листов, and two unlabeled columns. Contains sections 1.1, 1.2, 1.3, and 1.4 with registration details and address information.

Table with 4 columns: Лист №, Всего листов, and two unlabeled columns. Contains sections 1.4, 1.5, and 1.6 with registration details and address information.

Table with 4 columns: Лист №, Всего листов, and two unlabeled columns. Contains sections 2.1, 2.2, 2.3, and 2.4 with registration details and address information.




Table with 4 columns: Лист №, Всего листов, 4, 9. Contains address details for 'Земельный участок' and 'Здание (строение), сооружение'.

Table with 4 columns: Лист №, Всего листов, 5, 9. Contains address details for 'Городской округ' and 'Здание (строение), сооружение'.

Table with 4 columns: Лист №, Всего листов, 6, 9. Contains address details for 'Здание (строение), сооружение' and 'Земельный участок'.

Table with 4 columns: Лист №, Всего листов, 7, 9. Contains address details for 'Элемент улично-дорожной сети' and 'Земельный участок'.

Table with 4 columns: Лист №, Всего листов, 8, 9. Contains address details for 'Муниципальный округ' and 'Земельный участок'.

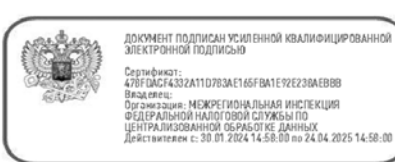
Table with 4 columns: Лист №, Всего листов, 9, 9. Contains address details for 'Земельный участок' and 'Здание (строение), сооружение'.

Table with 4 columns: Лист №, Всего листов, 9, 9. Contains address details for 'Земельный участок' and 'Здание (строение), сооружение'.

Table with 4 columns: Лист №, Всего листов, 1, 9. Contains address details for 'Земельный участок' and 'Здание (строение), сооружение'.

Table with 4 columns: Лист №, Всего листов, 2, 9. Contains address details for 'Земельный участок' and 'Здание (строение), сооружение'.

Table with 4 columns: Лист №, Всего листов, 3, 9. Contains address details for 'Земельный участок' and 'Здание (строение), сооружение'.



Лист № 4. Всего листов: 9. Земельный участок. Дом. Здание (строение), сооружение. Помещение в пределах здания (сооружения). Помещение в пределах квартиры. Машинно-место. Запись в государственном адресном реестре сделана на основании. Дата внесения записи в государственный адресный реестр: 13.02.2020.

2.1.6. Дополнительные сведения: Кадастровый номер объекта недвижимости: 16.3018. Почтовый индекс: 1170100001. Код ОКТМО: 1170100001. Иные сведения.

Лист № 5. Всего листов: 9. Городской округ: город Архангельск. Муниципальный район. Муниципальный округ. Городское поселение. Сельское поселение. Внутригородский район городского округа. Населенный пункт: город Архангельск. Элемент планировочной структуры. Элемент улично-дорожной сети. Земельный участок. Дом. Здание (строение), сооружение. Помещение в пределах здания (сооружения). Помещение в пределах квартиры. Машинно-место. Запись в государственном адресном реестре сделана на основании. Дата внесения записи в государственный адресный реестр: 12.10.2022.

Лист № 6. Всего листов: 9. 2.2.6. Дополнительные сведения: Кадастровый номер объекта недвижимости: 29.22.012601:100. Почтовый индекс: 163018. Код ОКТМО: 1170100001. Иные сведения. 2.3. По записи: 2.3.1. Уникальный регистрационный номер адреса объекта адресации в государственном адресном реестре: a60e0496-8914-4510-b762-10c791b5d11f. 2.3.2. Дата последнего обновления записи в государственном адресном реестре: 09.09.2023 11:13:27. 2.3.3. Характер сведений государственного адресного реестра (статус записи об объекте): Изменен. 2.3.4. Адрес объекта адресации: Страна: Российская Федерация. Субъект Российской Федерации: Архангельская область. Федеральная территория. Муниципальный район. Муниципальный округ. Городской округ: город Архангельск. Внутригородская территория города федерального значения. Городское поселение. Сельское поселение. Внутригородский район городского округа. Населенный пункт: город Архангельск. Элемент планировочной структуры.

Лист № 7. Всего листов: 9. Элемент улично-дорожной сети: уллица Морька. Земельный участок. Дом. Здание (строение), сооружение. Помещение в пределах здания (сооружения). Помещение в пределах квартиры. Машинно-место. Запись в государственном адресном реестре сделана на основании. Дата внесения записи в государственный адресный реестр: 25.11.2022.

2.3.6. Дополнительные сведения: Кадастровый номер объекта недвижимости: 29.22.012601:100. Почтовый индекс: 163018. Код ОКТМО: 1170100001. Иные сведения. 2.4. По записи: 2.4.1. Уникальный регистрационный номер адреса объекта адресации в государственном адресном реестре: a60e0496-8914-4510-b762-10c791b5d11f. 2.4.2. Дата последнего обновления записи в государственном адресном реестре: 09.09.2023 11:13:27. 2.4.3. Характер сведений государственного адресного реестра (статус записи об объекте): Изменен. 2.4.4. Адрес объекта адресации: Страна: Российская Федерация. Субъект Российской Федерации: Архангельская область. Федеральная территория. Муниципальный район.

Лист № 8. Всего листов: 9. Муниципальный округ. Городской округ: город Архангельск. Внутригородская территория города федерального значения. Городское поселение. Сельское поселение. Внутригородский район городского округа. Населенный пункт: город Архангельск. Элемент планировочной структуры. Элемент улично-дорожной сети. Земельный участок. Дом. Здание (строение), сооружение. Помещение в пределах здания (сооружения). Помещение в пределах квартиры. Машинно-место.

Лист № 9. Всего листов: 9. 2.4.5. Запись в государственном адресном реестре сделана на основании. Дата внесения записи в государственный адресный реестр: 11.06.2023. 2.4.6. Дополнительные сведения: Кадастровый номер объекта недвижимости: 29.22.012601:100. Почтовый индекс: 163018. Код ОКТМО: 1170100001. Иные сведения. 3. Сведения об органе, изготовившем записку из государственного адресного реестра: Наименование территориального органа Федеральной налоговой службы: МЕЖРЕГИОНАЛЬНАЯ ИНСПЕКЦИЯ ФЕДЕРАЛЬНОЙ НАЛОГОВОЙ СЛУЖБЫ ПО ЦЕНТРАЛИЗОВАННОЙ ОБРАБОТКЕ ДАННЫХ.

Лист № 9. Всего листов: 9. 2.4.5. Запись в государственном адресном реестре сделана на основании. Дата внесения записи в государственный адресный реестр: 11.06.2023. 2.4.6. Дополнительные сведения: Кадастровый номер объекта недвижимости: 29.22.012601:100. Почтовый индекс: 163018. Код ОКТМО: 1170100001. Иные сведения. 3. Сведения об органе, изготовившем записку из государственного адресного реестра: Наименование территориального органа Федеральной налоговой службы: МЕЖРЕГИОНАЛЬНАЯ ИНСПЕКЦИЯ ФЕДЕРАЛЬНОЙ НАЛОГОВОЙ СЛУЖБЫ ПО ЦЕНТРАЛИЗОВАННОЙ ОБРАБОТКЕ ДАННЫХ.

ВЫПИСКА из государственного адресного реестра об адресе объекта адресации. Лист № 1. Всего листов: 9. Дата: 15.04.2024. № ИВ 240415 1108064. Запись/сооружение. (или объект адресации).

1. Сведения об адресе объекта адресации: 1.1. Уникальный регистрационный номер адреса объекта адресации в государственном адресном реестре: ebec7a46-a647-4f0f-8ff-3479e3bd183. 1.2. Дата последнего обновления записи в государственном адресном реестре: 09.09.2023. 1.3. Характер сведений государственного адресного реестра (статус записи об объекте): . 1.4. Адрес объекта адресации: Страна: Российская Федерация. Субъект Российской Федерации: Архангельская область. Федеральная территория. Муниципальный район. Муниципальный округ. Городской округ: город Архангельск. Внутригородская территория города федерального значения. Городское поселение. Сельское поселение. Внутригородский район городского округа. Населенный пункт: город Архангельск.

Лист № 2. Всего листов: 9. Элемент планировочной структуры. Элемент улично-дорожной сети: уллица Морька. Земельный участок. Дом. Здание (строение), сооружение. Помещение в пределах здания (сооружения). Помещение в пределах квартиры. Машинно-место. Запись в государственном адресном реестре сделана на основании. Дата внесения записи в государственный адресный реестр: 09.09.2023. 2.1.6. Дополнительные сведения: Кадастровый номер объекта недвижимости: 29.22.012601:102. Почтовый индекс: 163018. Код ОКТМО: 1170100001. Иные сведения.

Лист № 3. Всего листов: 9. 2. Предуведомство (измененные, аннулированные) сведения об адресе объекта адресации: Количество предуведомлений, выданных из государственного адресного реестра на адрес объекта адресации: 4. 2.1. По записи: 2.1.1. Уникальный регистрационный номер адреса объекта адресации в государственном адресном реестре: ebec7a46-a647-4f0f-8ff-3479e3bd183. 2.1.2. Дата последнего обновления записи в государственном адресном реестре: 09.09.2023 11:13:27. 2.1.3. Характер сведений государственного адресного реестра (статус записи об объекте): Изменен. 2.1.4. Адрес объекта адресации: Страна: Российская Федерация. Субъект Российской Федерации: Архангельская область. Федеральная территория. Муниципальный район. Муниципальный округ. Городской округ: город Архангельск. Внутригородская территория города федерального значения. Городское поселение. Сельское поселение. Внутригородский район городского округа. Населенный пункт: город Архангельск. Элемент планировочной структуры. Элемент улично-дорожной сети: уллица Морька.

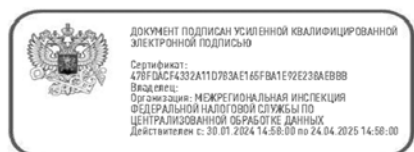


Table with 4 columns: Лист №, Всего листов, and two unlabeled columns. Contains registration details for a residential object in Arkhangelsk.

Table with 4 columns: Лист №, Всего листов, and two unlabeled columns. Contains registration details for a residential object in Arkhangelsk.

Table with 4 columns: Лист №, Всего листов, and two unlabeled columns. Contains registration details for a residential object in Arkhangelsk.

Table with 4 columns: Лист №, Всего листов, and two unlabeled columns. Contains registration details for a residential object in Arkhangelsk.

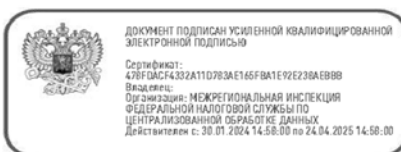
Table with 4 columns: Лист №, Всего листов, and two unlabeled columns. Contains registration details for a residential object in Arkhangelsk.

Table with 4 columns: Лист №, Всего листов, and two unlabeled columns. Contains registration details for a residential object in Arkhangelsk.

Table with 4 columns: Лист №, Всего листов, and two unlabeled columns. Contains registration details for a residential object in Arkhangelsk.

Table with 4 columns: Лист №, Всего листов, and two unlabeled columns. Contains registration details for a residential object in Arkhangelsk.

Table with 4 columns: Лист №, Всего листов, and two unlabeled columns. Contains registration details for a residential object in Arkhangelsk.



Лист № 4 Всего листов: 9
Земельный участок
Элемент улично-дорожной сети
Земельный участок
Здание (строение), сооружение
Помещение в пределах здания (сооружения)
Помещение в пределах квартиры
Машинно-место
2.1.5 Запись в государственном адресном реестре сделана на основании

2.1.6 Дата внесения записи в государственный адресный реестр 13.02.2020
Дополнительные сведения:
Кадстровый номер объекта недвижимости 163018
Почтовый индекс 1170100001
Код ОКТМО
Иные сведения

Лист № 5 Всего листов: 9
Городской округ город Архангельск
Внутригородская территория города федерального значения
Городское поселение
Сельское поселение
Внутригородской район городского округа
Населенный пункт город Архангельск
Элемент планировочной структуры
Элемент улично-дорожной сети улица Морья
Земельный участок
Здание (строение), сооружение
Помещение в пределах здания (сооружения)
Помещение в пределах квартиры
Машинно-место
2.3.5 Запись в государственном адресном реестре сделана на основании
Дата внесения записи в государственный адресный реестр 12.10.2022

Лист № 6 Всего листов: 9
2.2.6 Дополнительные сведения:
Кадстровый номер объекта недвижимости 29:22:012601:104
Почтовый индекс 163018
Код ОКТМО 1170100001
Иные сведения
2.3 По записи
2.3.1 Уникальный регистрационный номер адреса объекта адресации в государственном адресном реестре 163018
2.3.2 Дата последнего обновления записи в государственном адресном реестре 09.09.2023 11:13:27
2.3.3 Характер сведений государственного адресного реестра (статус записи об объекте) Изменен
2.3.4 Адрес объекта адресации:
Страна Российская Федерация
Субъект Российской Федерации Архангельская область
Федеральная территория
Муниципальный район
Муниципальный округ
Городской округ город Архангельск
Внутригородская территория города федерального значения
Городское поселение
Сельское поселение
Внутригородской район городского округа
Населенный пункт город Архангельск
Элемент планировочной структуры

Лист № 7 Всего листов: 9
Элемент улично-дорожной сети улица Морья
Земельный участок
Здание (строение), сооружение
Помещение в пределах здания (сооружения)
Помещение в пределах квартиры
Машинно-место
2.3.5 Запись в государственном адресном реестре сделана на основании

2.3.6 Дата внесения записи в государственный адресный реестр 25.11.2022
Дополнительные сведения:
Кадстровый номер объекта недвижимости 29:22:012601:104
Почтовый индекс 163018
Код ОКТМО 1170100001
Иные сведения
2.4 По записи
2.4.1 Уникальный регистрационный номер адреса объекта адресации в государственном адресном реестре 163018
2.4.2 Дата последнего обновления записи в государственном адресном реестре 09.09.2023 11:13:27
2.4.3 Характер сведений государственного адресного реестра (статус записи об объекте) Изменен
2.4.4 Адрес объекта адресации:
Страна Российская Федерация
Субъект Российской Федерации Архангельская область
Федеральная территория
Муниципальный район

Лист № 8 Всего листов: 9
Муниципальный округ
Городской округ город Архангельск
Внутригородская территория города федерального значения
Городское поселение
Сельское поселение
Внутригородской район городского округа
Населенный пункт город Архангельск
Элемент планировочной структуры
Элемент улично-дорожной сети улица Морья
Земельный участок
Здание (строение), сооружение
Помещение в пределах здания (сооружения)
Помещение в пределах квартиры
Машинно-место

Лист № 9 Всего листов: 9
2.4.5 Запись в государственном адресном реестре сделана на основании
Дата внесения записи в государственный адресный реестр 11.06.2023
2.4.6 Дополнительные сведения:
Кадстровый номер объекта недвижимости 29:22:012601:104
Почтовый индекс 163018
Код ОКТМО 1170100001
Иные сведения

3. Сведения об органе, изготовившем выписку из государственного адресного реестра
Наименование территориального органа Федеральной налоговой службы
МЕЖРЕГИОНАЛЬНАЯ ИНСПЕКЦИЯ ФЕДЕРАЛЬНОЙ НАЛОГОВОЙ СЛУЖБЫ ПО ЦЕНТРАЛИЗОВАННОЙ ОБРАБОТКЕ ДАННЫХ

Сертификат: 478F8A5F4332A11078AE165F8A1E9E238AE9B8
Выдана:
Организация: МЕЖРЕГИОНАЛЬНАЯ ИНСПЕКЦИЯ ФЕДЕРАЛЬНОЙ НАЛОГОВОЙ СЛУЖБЫ ПО ЦЕНТРАЛИЗОВАННОЙ ОБРАБОТКЕ ДАННЫХ
Дата выдачи: с: 30.01.2024 14:58:00 по 24.04.2025 14:58:00

Выписка из государственного адресного реестра об адресе объекта адресации
Лист № 15.04.2024 Всего листов: 9
Запись/сооружение (статус объекта адресации)
1. Сведения об адресе объекта адресации:
1.1 Уникальный регистрационный номер адреса объекта адресации в государственном адресном реестре 99c2cef-750d-4a3d-baa3-2d64fd1ff63d
1.2 Дата последнего обновления записи в государственном адресном реестре 09.09.2023
1.3 Характер сведений государственного адресного реестра (статус записи об объекте)
1.4 Адрес объекта адресации:
Страна Российская Федерация
Субъект Российской Федерации Архангельская область
Федеральная территория
Муниципальный район
Муниципальный округ
Городской округ город Архангельск
Внутригородская территория города федерального значения
Городское поселение
Сельское поселение
Внутригородской район городского округа
Населенный пункт город Архангельск

Лист № 2 Всего листов: 9
Элемент планировочной структуры
Элемент улично-дорожной сети улица Юнг Воинно-Морского Флота
Земельный участок
Здание (строение), сооружение
Помещение в пределах здания (сооружения)
Помещение в пределах квартиры
Машинно-место
1.5 Запись в государственном адресном реестре сделана на основании
Дата внесения записи в государственный адресный реестр 09.09.2023
1.6 Дополнительные сведения:
Кадстровый номер объекта недвижимости 29:22:012601:105
Почтовый индекс 163018
Код по ОКТМО 1170100001
Иные сведения

Лист № 3 Всего листов: 9
2. Предпочтительно (измененное, аннулированное) сведения об адресе объекта адресации:
Количество преобладающих записей в государственном адресном реестре по адресу объекта адресации 4
2.1 По записи
2.1.1 Уникальный регистрационный номер адреса объекта адресации в государственном адресном реестре 99c2cef-750d-4a3d-baa3-2d64fd1ff63d
2.1.2 Дата последнего обновления записи в государственном адресном реестре 09.09.2023 11:13:27
2.1.3 Характер сведений государственного адресного реестра (статус записи об объекте) Изменен
2.1.4 Адрес объекта адресации:
Страна Российская Федерация
Субъект Российской Федерации Архангельская область
Федеральная территория
Муниципальный район
Муниципальный округ
Городской округ город Архангельск
Внутригородская территория города федерального значения
Городское поселение
Сельское поселение
Внутригородской район городского округа
Населенный пункт город Архангельск
Элемент планировочной структуры
Элемент улично-дорожной сети улица Юнг Воинно-Морского Флота

Table with 4 columns: Лист №, Всего листов, and 9. Contains registration details for a residential object, including address registration date (13.02.2020) and cadastral information.

Table with 4 columns: Лист №, Всего листов, and 9. Contains registration details for a residential object, including address registration date (12.10.2022) and cadastral information.

Table with 4 columns: Лист №, Всего листов, and 9. Contains registration details for a residential object, including address registration date (09.09.2023) and cadastral information.

Table with 4 columns: Лист №, Всего листов, and 9. Contains registration details for a residential object, including address registration date (25.11.2022) and cadastral information.

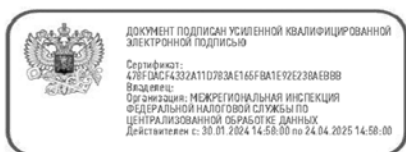
Table with 4 columns: Лист №, Всего листов, and 9. Contains registration details for a residential object, including address registration date (11.06.2023) and cadastral information.

Table with 4 columns: Лист №, Всего листов, and 9. Contains registration details for a residential object, including address registration date (11.06.2023) and cadastral information.

Table with 4 columns: Лист №, Всего листов, and 9. Contains registration details for a residential object, including address registration date (09.09.2023) and cadastral information.

Table with 4 columns: Лист №, Всего листов, and 9. Contains registration details for a residential object, including address registration date (09.09.2023) and cadastral information.

Table with 4 columns: Лист №, Всего листов, and 9. Contains registration details for a residential object, including address registration date (09.09.2023) and cadastral information.



Лист № 4 Всего листов: 9. Земельный участок. Дом 15. Корпус 1. Дата внесения записи в государственный адресный реестр: 13.02.2020.

Лист № 5 Всего листов: 9. Городской округ: город Архангельск. Муниципальный район: Юнг Воинно-Морского Флота. Дата внесения записи в государственный адресный реестр: 12.10.2022.

Лист № 6 Всего листов: 9. Кадастровый номер объекта недвижимости: 29:22:012601:106. Почтовый индекс: 163018. Код ОКТМО: 11701000001. Дата внесения записи в государственный адресный реестр: 11.06.2023.

Лист № 7 Всего листов: 9. Улица: Юнг Воинно-Морского Флота. Дом: 15. Корпус: 1. Дата внесения записи в государственный адресный реестр: 25.11.2022.

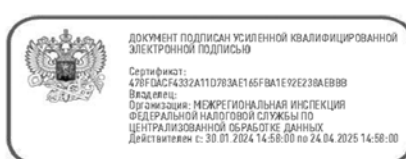
Лист № 8 Всего листов: 9. Муниципальный район: город Архангельск. Муниципальный округ: Юнг Воинно-Морского Флота. Дата внесения записи в государственный адресный реестр: 11.06.2023.

Лист № 9 Всего листов: 9. Запись в государственном адресном реестре сделана на основании. Межрегиональная инспекция Федеральной налоговой службы по централизованной обработке данных.

Выписка из государственного адресного реестра об адресе объекта адресации. Лист № 1 Всего листов: 9. Дата внесения записи в государственный адресный реестр: 09.09.2023.

Лист № 2 Всего листов: 9. Элемент планировочной структуры. Улица: Юнг Воинно-Морского Флота. Дом: 23. Корпус: 1. Дата внесения записи в государственный адресный реестр: 09.09.2023.

Лист № 3 Всего листов: 9. Предприятие (индивидуальное, аннулированное) сведения об адресе объекта адресации. Количество индивидуальных записей государственного адресного реестра по адресу объекта адресации: 4.



Лист № 4 Всего листов: 9
Земельный участок
Элемент улично-дорожной сети
Здание (строение), сооружение
Помещение в пределах здания (сооружения)
Помещение в пределах квартиры
Машино-место
2.1.5 Запись в государственном адресном реестре сделана на основании
2.1.6 Дата внесения записи в государственный адресный реестр 13.02.2020
Дополнительные сведения:
Кадстровый номер объекта недвижимости 29:22:012601:107
Почтовый индекс 163018
Код ОКТМО 11701000001
Иные сведения

2.2 По записи
2.2.1 Уникальный регистрационный номер адреса объекта адресации в государственном адресном реестре 97b8b59e-f9a9-4abe-9b22-0ba6a08a5c9
2.2.2 Дата последнего обновления записи в государственном адресном реестре 09.09.2023 11:13:27
2.2.3 Характер сведений государственного адресного реестра (статус записи об объекте) Именен
2.2.4 Адрес объекта адресации:
Страна Российская Федерация
Субъект Российской Федерации Архангельская область
Федеральная территория
Муниципальный район
Муниципальный округ

Лист № 5 Всего листов: 9
Городской округ город Архангельск
Внутригородская территория города федерального значения
Городское поселение
Сельское поселение
Внутригородской район городского округа
Населенный пункт город Архангельск
Элемент планировочной структуры
Элемент улично-дорожной сети
Земельный участок
Здание (строение), сооружение
Помещение в пределах здания (сооружения)
Помещение в пределах квартиры
Машино-место
2.2.5 Запись в государственном адресном реестре сделана на основании
Дата внесения записи в государственный адресный реестр 12.10.2022

Лист № 6 Всего листов: 9
2.2.6 Дополнительные сведения:
Кадстровый номер объекта недвижимости 29:22:012601:107
Почтовый индекс 163018
Код ОКТМО 11701000001
Иные сведения
2.3 По записи
2.3.1 Уникальный регистрационный номер адреса объекта адресации в государственном адресном реестре 97b8b59e-f9a9-4abe-9b22-0ba6a08a5c9
2.3.2 Дата последнего обновления записи в государственном адресном реестре 09.09.2023 11:13:27
2.3.3 Характер сведений государственного адресного реестра (статус записи об объекте) Именен
2.3.4 Адрес объекта адресации:
Страна Российская Федерация
Субъект Российской Федерации Архангельская область
Федеральная территория
Муниципальный район
Муниципальный округ
Городской округ город Архангельск
Внутригородская территория города федерального значения
Городское поселение
Сельское поселение
Внутригородской район городского округа
Населенный пункт город Архангельск
Элемент планировочной структуры

Лист № 7 Всего листов: 9
Элемент улично-дорожной сети уллица Юнг Воинно-Морского Флота
Земельный участок
Здание (строение), сооружение
Помещение в пределах здания (сооружения)
Помещение в пределах квартиры
Машино-место
2.3.5 Запись в государственном адресном реестре сделана на основании
Дата внесения записи в государственный адресный реестр 25.11.2022
Дополнительные сведения:
Кадстровый номер объекта недвижимости 29:22:012601:107
Почтовый индекс 163018
Код ОКТМО 11701000001
Иные сведения

2.4 По записи
2.4.1 Уникальный регистрационный номер адреса объекта адресации в государственном адресном реестре 97b8b59e-f9a9-4abe-9b22-0ba6a08a5c9
2.4.2 Дата последнего обновления записи в государственном адресном реестре 09.09.2023 11:13:27
2.4.3 Характер сведений государственного адресного реестра (статус записи об объекте) Именен
2.4.4 Адрес объекта адресации:
Страна Российская Федерация
Субъект Российской Федерации Архангельская область
Федеральная территория
Муниципальный район

Лист № 8 Всего листов: 9
Муниципальный округ
Городской округ город Архангельск
Внутригородская территория города федерального значения
Городское поселение
Сельское поселение
Внутригородской район городского округа
Населенный пункт город Архангельск
Элемент планировочной структуры
Элемент улично-дорожной сети
Земельный участок
Здание (строение), сооружение
Помещение в пределах здания (сооружения)
Помещение в пределах квартиры
Машино-место
Лист № 9 Всего листов: 9
2.4.5 Запись в государственном адресном реестре сделана на основании
Дата внесения записи в государственный адресный реестр 11.06.2023
Дополнительные сведения:
Кадстровый номер объекта недвижимости 29:22:012601:107
Почтовый индекс 163018
Код ОКТМО 11701000001
Иные сведения

3. Сведения об органе, изготовившем выписку из государственного адресного реестра
3.1 Наименование территориального органа Федеральной налоговой службы
МЕЖРЕГИОНАЛЬНАЯ ИНСПЕКЦИЯ ФЕДЕРАЛЬНОЙ НАЛОГОВОЙ СЛУЖБЫ ПО ЦЕНТРАЛИЗОВАННОЙ ОБРАБОТКЕ ДАННЫХ



Лист № 1 Всего листов: 9
Выписка из государственного адресного реестра об адресе объекта адресации
15.04.2024
Запись/сооружение (или объект адресации)
1. Сведения об адресе объекта адресации:
1.1 Уникальный регистрационный номер адреса объекта адресации в государственном адресном реестре e8b47ea-05a2-408b-9861-c67f7d8cee0
1.2 Дата последнего обновления записи в государственном адресном реестре 09.09.2023
1.3 Характер сведений государственного адресного реестра (статус записи об объекте)
1.4 Адрес объекта адресации:
Страна Российская Федерация
Субъект Российской Федерации Архангельская область
Федеральная территория
Муниципальный район
Муниципальный округ
Городской округ город Архангельск
Внутригородская территория города федерального значения
Городское поселение
Сельское поселение
Внутригородской район городского округа
Населенный пункт город Архангельск

Лист № 2 Всего листов: 9
Элемент планировочной структуры
Элемент улично-дорожной сети уллица Юнг Воинно-Морского Флота
Земельный участок
Здание (строение), сооружение
Помещение в пределах здания (сооружения)
Помещение в пределах квартиры
Машино-место
1.5 Запись в государственном адресном реестре сделана на основании
Дата внесения записи в государственный адресный реестр 09.09.2023
Дополнительные сведения:
Кадстровый номер объекта недвижимости 29:22:012601:108
Почтовый индекс 163018
Код ОКТМО 11701000001
Иные сведения

Лист № 3 Всего листов: 9
2. Прямые (или иные, аналогичные) сведения об адресе объекта адресации:
Количество предыдущих записей государственного адресного реестра по адресу объекта адресации 4
2.1 По записи
2.1.1 Уникальный регистрационный номер адреса объекта адресации в государственном адресном реестре e8b47ea-05a2-408b-9861-c67f7d8cee0
2.1.2 Дата последнего обновления записи в государственном адресном реестре 09.09.2023 11:13:27
2.1.3 Характер сведений государственного адресного реестра (статус записи об объекте) Именен
2.1.4 Адрес объекта адресации:
Страна Российская Федерация
Субъект Российской Федерации Архангельская область
Федеральная территория
Муниципальный район
Муниципальный округ
Городской округ город Архангельск
Внутригородская территория города федерального значения
Городское поселение
Сельское поселение
Внутригородской район городского округа
Населенный пункт город Архангельск
Элемент планировочной структуры
Элемент улично-дорожной сети уллица Юнг Воинно-Морского Флота

Лист № 4 Всего листов: 9. Число листов: 4. Элементы: дом, корпус, помещения, машино-место. Дата внесения записи: 13.02.2020.

2.2 По заявке. 2.2.1 Уникальный регистрационный номер: 78a2b74d-nfd2-44bf-a19b-df0c25b69780. 2.2.2 Дата последнего обновления: 09.09.2023 11:13:27. 2.2.3 Характер сведений: Именен.

2.3 По заявке. 2.3.1 Уникальный регистрационный номер: 78a2b74d-nfd2-44bf-a19b-df0c25b69780. 2.3.2 Дата последнего обновления: 09.09.2023 11:13:27. 2.3.3 Характер сведений: Именен. 2.3.4 Адрес объекта адресации: Российская Федерация, Архангельская область, город Архангельск, Юг Военно-Морского Флота, улица, дом 5, корпус 1.

2.3.5 Запись в государственном адресном реестре сделана на основании. 2.3.6 Дополнительные сведения: кадастровый номер 29:22:012601:110, почтовый индекс 163018, код ОКТМО 1170100001.

Лист № 7 Всего листов: 9. Элементы: улица, дом, корпус, помещения, машино-место. Дата внесения записи: 25.11.2022.

2.3.6 Дополнительные сведения: кадастровый номер 29:22:012601:110, почтовый индекс 163018, код ОКТМО 1170100001.

2.4 По заявке. 2.4.1 Уникальный регистрационный номер: 78a2b74d-nfd2-44bf-a19b-df0c25b69780. 2.4.2 Дата последнего обновления: 09.09.2023 11:13:27. 2.4.3 Характер сведений: Именен. 2.4.4 Адрес объекта адресации: Российская Федерация, Архангельская область, город Архангельск, Юг Военно-Морского Флота, улица, дом 5, корпус 1.


2.4.5 Запись в государственном адресном реестре сделана на основании. 2.4.6 Дополнительные сведения: кадастровый номер 29:22:012601:110, почтовый индекс 163018, код ОКТМО 1170100001. 3. Сведения об органе, изготовившем выписку: Межрегиональная инспекция Федеральной налоговой службы по централизованной обработке данных.

ВЫПИСКА из государственного адресного реестра об адресе объекта адресации. Лист № 1 Всего листов: 9. Дата: 15.04.2024. № PV 240415 110SR84.

1. Сведения об адресе объекта адресации. 1.1 Уникальный регистрационный номер: 0848c633-66c9-426c-a6d4-b56cb0644fe1. 1.2 Дата последнего обновления: 09.09.2023. 1.3 Характер сведений: Именен. 1.4 Адрес объекта адресации: Российская Федерация, Архангельская область, город Архангельск, Юг Военно-Морского Флота, улица, дом 35, корпус 1.

2. Предлужие (вмененные, аннулированные) сведения об адресе объекта адресации. 2.1 По заявке. 2.1.1 Уникальный регистрационный номер: 0848c633-66c9-426c-a6d4-b56cb0644fe1. 2.1.2 Дата последнего обновления: 09.09.2023 11:13:27. 2.1.3 Характер сведений: Именен. 2.1.4 Адрес объекта адресации: Российская Федерация, Архангельская область, город Архангельск, Юг Военно-Морского Флота, улица, дом 35, корпус 1.

2.2 Предлужие (вмененные, аннулированные) сведения об адресе объекта адресации. 2.2.1 По заявке. 2.2.1.1 Уникальный регистрационный номер: 0848c633-66c9-426c-a6d4-b56cb0644fe1. 2.2.1.2 Дата последнего обновления: 09.09.2023 11:13:27. 2.2.1.3 Характер сведений: Именен. 2.2.1.4 Адрес объекта адресации: Российская Федерация, Архангельская область, город Архангельск, Юг Военно-Морского Флота, улица, дом 35, корпус 1.



Лист № 4 Всего листов: 9
Земельный участок: дом 35, корпус 1
Здание (строение), сооружение: корпус 1
Помещение в пределах здания (сооружения): корпус 1
Помещение в пределах квартиры: корпус 1
2.1.5 Матричное место
Запись в государственном адресном реестре сделана на основании:
2.1.6 Дата внесения записи в государственный адресный реестр: 13.02.2020
2.2 По записи:
2.2.1 Уникальный регистрационный номер адреса объекта адресации в государственном адресном реестре: Se3ba0b1-42e6-4255-9078-5543b2184b6
2.2.2 Дата последнего обновления записи в государственном адресном реестре: 09.09.2023 11:13:27
2.2.3 Характер сведений государственного адресного реестра (статус записи об объекте): Изменен
2.2.4 Адрес объекта адресации:
Страна: Российская Федерация
Субъект Российской Федерации: Архангельская область
Федеральная территория:
Муниципальный район:
Муниципальный округ:

Лист № 5 Всего листов: 9
Городской округ: город Архангельск
Внутригородская территория города федерального значения:
Городское поселение:
Сельское поселение:
Внутригородской район городского округа:
Населенный пункт: город Архангельск
Элемент планировочной структуры:
Элемент улично-дорожной сети:
Земельный участок: дом 35, корпус 1
Здание (строение), сооружение: корпус 1
Помещение в пределах здания (сооружения): корпус 1
Помещение в пределах квартиры: корпус 1
Матричное место:
2.2.5 Запись в государственном адресном реестре сделана на основании:
Дата внесения записи в государственный адресный реестр: 12.10.2023

Лист № 6 Всего листов: 9
2.2.6 Дополнительные сведения:
Кадстровый номер объекта недвижимости: 29:22:012601:117
Почтовый индекс: 163018
Код ОКТМО: 11701000001
Иные сведения:
2.3 По записи:
2.3.1 Уникальный регистрационный номер адреса объекта адресации в государственном адресном реестре: Se3ba0b1-42e6-4255-9078-5543b2184b6
2.3.2 Дата последнего обновления записи в государственном адресном реестре: 09.09.2023 11:13:27
2.3.3 Характер сведений государственного адресного реестра (статус записи об объекте): Изменен
2.3.4 Адрес объекта адресации:
Страна: Российская Федерация
Субъект Российской Федерации: Архангельская область
Федеральная территория:
Муниципальный район:
Муниципальный округ:
Городской округ: город Архангельск
Внутригородская территория города федерального значения:
Городское поселение:
Сельское поселение:
Внутригородской район городского округа:
Населенный пункт: город Архангельск
Элемент планировочной структуры:

Лист № 7 Всего листов: 9
Элемент улично-дорожной сети: уллица Инг. Военно-Морского Флота
Земельный участок: дом 35, корпус 1
Здание (строение), сооружение: корпус 1
Помещение в пределах здания (сооружения): корпус 1
Помещение в пределах квартиры: корпус 1
2.3.5 Матричное место
Запись в государственном адресном реестре сделана на основании:
2.3.6 Дата внесения записи в государственный адресный реестр: 25.11.2022
2.3.7 Дополнительные сведения:
Кадстровый номер объекта недвижимости: 29:22:012601:117
Почтовый индекс: 163018
Код ОКТМО: 11701000001
Иные сведения:
2.4 По записи:
2.4.1 Уникальный регистрационный номер адреса объекта адресации в государственном адресном реестре: Se3ba0b1-42e6-4255-9078-5543b2184b6
2.4.2 Дата последнего обновления записи в государственном адресном реестре: 09.09.2023 11:13:27
2.4.3 Характер сведений государственного адресного реестра (статус записи об объекте): Изменен
2.4.4 Адрес объекта адресации:
Страна: Российская Федерация
Субъект Российской Федерации: Архангельская область
Федеральная территория:
Муниципальный район:

Лист № 8 Всего листов: 9
Муниципальный округ:
Городской округ: город Архангельск
Внутригородская территория города федерального значения:
Городское поселение:
Сельское поселение:
Внутригородской район городского округа:
Населенный пункт: город Архангельск
Элемент планировочной структуры:
Элемент улично-дорожной сети: уллица Инг. Военно-Морского Флота
Земельный участок: дом 35, корпус 1
Здание (строение), сооружение: корпус 1
Помещение в пределах здания (сооружения): корпус 1
Помещение в пределах квартиры: корпус 1
Матричное место:
2.4.5 Запись в государственном адресном реестре сделана на основании:
2.4.6 Дата внесения записи в государственный адресный реестр: 11.06.2023
2.4.7 Дополнительные сведения:
Кадстровый номер объекта недвижимости: 29:22:012601:117
Почтовый индекс: 163018
Код ОКТМО: 11701000001
Иные сведения:

Лист № 9 Всего листов: 9
3. Сведения об органе, изготовившем выписку из государственного адресного реестра
3.1 Наименование территориального органа Федеральной налоговой службы:
МЕЖРЕГИОНАЛЬНАЯ ИНСПЕКЦИЯ ФЕДЕРАЛЬНОЙ НАЛОГОВОЙ СЛУЖБЫ ПО ЦЕНТРАЛИЗОВАННОЙ ОБРАБОТКЕ ДАННЫХ

ДОКУМЕНТ ПОДПИСАН УСИЛЕННОЙ КВАЛИФИЦИРОВАННОЙ ЭЛЕКТРОННОЙ ПОДПИСЬЮ
Сертификат: 478f8ac4322a1078a2e16f8a1e9223a8e8b
Выдана: Межрегиональная инспекция Федеральной налоговой службы по централизованной обработке данных
Действителен с: 30.01.2024 14:58:00 по 24.04.2025 14:58:00

ИНННСКА
из государственного адресного реестра об адресе объекта адресации
Лист № 1 Всего листов: 7
15.04.2024 № FV-240415-1108604
Запись/сооружение (адрес объекта адресации)
1. Сведения об адресе объекта адресации:
1.1 Уникальный регистрационный номер адреса объекта адресации в государственном адресном реестре: Se0b4f1-5d84-4d3c-b8a0-f5c659b616
1.2 Дата последнего обновления записи в государственном адресном реестре: 09.10.2023
1.3 Характер сведений государственного адресного реестра (статус записи об объекте):
1.4 Адрес объекта адресации:
Страна: Российская Федерация
Субъект Российской Федерации: Архангельская область
Федеральная территория:
Муниципальный район:
Муниципальный округ:
Городской округ: город Архангельск
Внутригородская территория города федерального значения:
Городское поселение:
Сельское поселение:
Внутригородской район городского округа:
Населенный пункт: Город Архангельск

Лист № 2 Всего листов: 7
1.4 Элемент планировочной структуры:
Элемент улично-дорожной сети: уллица Моржа
Земельный участок: дом 15
Здание (строение), сооружение: корпус 1
Помещение в пределах здания (сооружения):
Помещение в пределах квартиры:
Матричное место:
1.5 Запись в государственном адресном реестре сделана на основании:
1.6 Дополнительные сведения:
Кадстровый номер объекта недвижимости: 29:22:012601:690
Почтовый индекс: 163018
Код ОКТМО: 11701000001
Иные сведения:

Лист № 3 Всего листов: 7
2. Предлужение (измененные, аннулированные) сведения об адресе объекта адресации:
Количество предлуженных записей государственного адресного реестра по адресу объекта адресации: 3
2.1 По записи:
2.1.1 Уникальный регистрационный номер адреса объекта адресации в государственном адресном реестре: Se0b4f1-5d84-4d3c-b8a0-f5c659b616
2.1.2 Дата последнего обновления записи в государственном адресном реестре: 09.10.2023 22:35:37
2.1.3 Характер сведений государственного адресного реестра (статус записи об объекте): Изменен
2.1.4 Адрес объекта адресации:
Страна: Российская Федерация
Субъект Российской Федерации: Архангельская область
Федеральная территория:
Муниципальный район:
Муниципальный округ:
Городской округ: город Архангельск
Внутригородская территория города федерального значения:
Городское поселение:
Сельское поселение:
Внутригородской район городского округа:
Населенный пункт: город Архангельск
Элемент планировочной структуры:
Элемент улично-дорожной сети: уллица Моржа

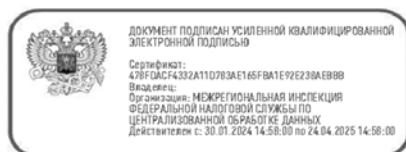


Table with 4 columns: Лист №, Всего листов, and 7 columns of data. Includes sections for 'Земельный участок', 'Здание (строение), сооружение', and 'Машинно-место'.

Table with 7 columns: Лист №, Всего листов, and 7 columns of data. Includes sections for 'Элемент улично-дорожной сети', 'Земельный участок', 'Здание (строение), сооружение', and 'Машинно-место'.

Table with 3.1 section: Сведения об органе, изготовившем выписку на государственном адресном реестре. Includes 'Наименование территориального органа' and 'Межрегиональная инспекция Федеральной налоговой службы по централизованной обработке данных'.

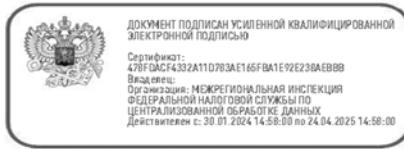


Table with 7 columns: Лист №, Всего листов, and 7 columns of data. Section: ВЫПИСКА из государственного адресного реестра об адресе объекта адресации.

Table with 7 columns: Лист №, Всего листов, and 7 columns of data. Section: 1. Сведения об адресе объекта адресации. Includes 1.1 Unique registration number, 1.2 Last update date, 1.3 Address characteristics, and 1.4 Address details.

Table with 7 columns: Лист №, Всего листов, and 7 columns of data. Section: 1.4 Элемент планировочной структуры. Includes 1.4.1 Unique registration number, 1.4.2 Last update date, 1.4.3 Address characteristics, and 1.4.4 Address details.

Table with 7 columns: Лист №, Всего листов, and 7 columns of data. Section: 2. Исходящие (измененные, аннулированные) сведения об адресе объекта адресации. Includes 2.1.1 Unique registration number, 2.1.2 Last update date, 2.1.3 Address characteristics, and 2.1.4 Address details.

Table with 7 columns: Лист №, Всего листов, and 7 columns of data. Section: 2.2 По записи. Includes 2.2.1 Unique registration number, 2.2.2 Last update date, 2.2.3 Address characteristics, and 2.2.4 Address details.

Table with 7 columns: Лист №, Всего листов, and 7 columns of data. Section: 2.2.5 Запись в государственном адресном реестре сделана на основании. Includes 2.2.5.1 Unique registration number, 2.2.5.2 Last update date, 2.2.5.3 Address characteristics, and 2.2.5.4 Address details.

Table with 7 columns: Лист №, Всего листов, and 7 columns of data. Section: 2.2.6 Дополнительные сведения. Includes 2.2.6.1 Unique registration number, 2.2.6.2 Last update date, 2.2.6.3 Address characteristics, and 2.2.6.4 Address details.

Table with 7 columns: Лист №, Всего листов, and 7 columns of data. Section: 2.3 По записи. Includes 2.3.1 Unique registration number, 2.3.2 Last update date, 2.3.3 Address characteristics, and 2.3.4 Address details.

Table with columns: Лист №, Всего листов, 6, 7. Contains registration details for a residential object in Arkhangelsk, including cadastral number, address, and registration date.

Table with columns: Лист №, Всего листов, 2, 12. Contains registration details for a residential object in Arkhangelsk, including cadastral number, address, and registration date.

Table with columns: Лист №, Всего листов, 5, 12. Contains registration details for a residential object in Arkhangelsk, including cadastral number, address, and registration date.

Table with columns: Лист №, Всего листов, 7, 7. Contains registration details for a residential object in Arkhangelsk, including cadastral number, address, and registration date.

Table with columns: Лист №, Всего листов, 3, 12. Contains registration details for a residential object in Arkhangelsk, including cadastral number, address, and registration date.

Table with columns: Лист №, Всего листов, 6, 12. Contains registration details for a residential object in Arkhangelsk, including cadastral number, address, and registration date.

3. Сведения об органе, изготовившем выписку из государственного адресного реестра. Межрегиональная инспекция Федеральной налоговой службы по централизованной обработке данных.




Table with columns: Лист №, Всего листов, 1, 12. Contains registration details for a residential object in Arkhangelsk, including cadastral number, address, and registration date.

Table with columns: Лист №, Всего листов, 4, 12. Contains registration details for a residential object in Arkhangelsk, including cadastral number, address, and registration date.

Table with columns: Лист №, Всего листов, 7, 12. Contains registration details for a residential object in Arkhangelsk, including cadastral number, address, and registration date.

Table with 4 columns: Лист №, Всего листов, and two empty columns. Content includes administrative details of the city of Arkhangelsk.


Table with 4 columns: Лист №, Всего листов, and two empty columns. Content includes registration details and address information for a specific land plot.

Table with 4 columns: Лист №, Всего листов, and two empty columns. Content includes registration details and address information for another land plot.

Table with 4 columns: Лист №, Всего листов, and two empty columns. Content includes administrative details of the city of Arkhangelsk.

Table with 4 columns: Лист №, Всего листов, and two empty columns. Content includes registration details and address information for a specific land plot.

Table with 4 columns: Лист №, Всего листов, and two empty columns. Content includes registration details and address information for another land plot.



ГЛАВА ГОРОДСКОГО ОКРУГА
"ГОРОД АРХАНГЕЛЬСК"

ПОСТАНОВЛЕНИЕ

от 13 февраля 2024 г. № 209

Об утверждении проекта межевания территории городского округа "Город Архангельск" на часть района Бревенник в границах части территориальной зоны Ж2 (ул. Фрунзе, ул. Мирная, ул. Юнг Военно-Морского Флота) площадью 143,7476 га

В соответствии с Градостроительным кодексом Российской Федерации, Федеральным законом от 6 октября 2003 года № 131-ФЗ "Об общих принципах организации местного самоуправления в Российской Федерации", Уставом городского округа "Город Архангельск", учитывая результаты общественных обсуждений, постановляю:

- 1. Утвердить прилагаемый проект межевания территории городского округа "Город Архангельск" на часть района Бревенник в границах части территориальной зоны Ж2 (ул. Фрунзе, ул. Мирная, ул. Юнг Военно-Морского Флота) площадью 143,7476 га.
- 2. Опубликовать постановление в газете "Архангельск – Город воинской славы" и на официальном информационном интернет-портале городского округа "Город Архангельск".

Глава городского округа "Город Архангельск" Д.А. Морев

УТВЕРЖДЕНО
постановлением Главы
городского округа
"Город Архангельск"
от 13 февраля 2024 г. № 209

ПРОЕКТ
межевания территории городского округа "Город Архангельск"
на часть района Бревенник в границах части территориальной зоны Ж2
(ул. Фрунзе, ул. Мирная, ул. Юнг Военно-Морского Флота)
площадью 143,7476 га

I. Основная часть проекта межевания территории
I. Текстовая часть проекта межевания территории

1. Перечень и сведения о площади образуемых земельных участков, в том числе возможные способы их образования. В результате анализа исходной документации выявлено, что проектируемые земельные участки, расположенные на части района Бревенник в границах части территориальной зоны Ж2 (ул. Фрунзе, ул. Мирная, ул. Юнг Военно-Морского Флота) в кадастровых кварталах 29:22:012509, 29:22:012510, 29:22:012511, 29:22:012512, 29:22:012513, 29:22:012514, 29:22:012515, 29:22:012601, формируются на территории, в отношении которой разработан проект планировки территории района "Бревенник" муниципального образования "Город Архангельск", утвержденный распоряжением Главы муниципального образования "Город Архангельск" от 30 декабря 2020 года № 1054р.

Категория земель территории, в границах которой разрабатывается проект межевания территории – земли населенных пунктов. Площадь территории проектирования составляет 143,7476 га. Функциональные зоны согласно генеральному плану муниципального образования "Город Архангельск", утвержденному постановлением министерства строительства и архитектуры Архангельской области от 2 апреля 2020 года № 37-п (с изменениями), в границах которых разрабатывается проект межевания территории: зона застройки индивидуальными жилыми домами; зона застройки малоэтажными жилыми домами; зона специализированной общественной застройки. Территориальные зоны согласно правилам землепользования и застройки городского округа "Город Архангельск", утвержденным постановлением министерства строительства и архитектуры Архангельской области от 29 сентября 2020 года № 68-п (с изменениями), в границах которых разрабатывается проект межевания территории: зона застройки индивидуальными жилыми домами (кодовое обозначение – Ж1); зона застройки малоэтажными жилыми домами (кодовое обозначение – Ж2); зона специализированной общественной застройки (кодовое обозначение – О2).

Table with 3 columns: Кадастровый номер земельного участка, Площадь, кв. м, Местонахождение. Lists specific land plots and their locations.

Table with 3 columns: Проектируемый земельный участок, обозначение, Система координат МСК-29. Lists land plots with their MFC-29 coordinates.

Table with 3 columns: Проектируемый земельный участок, обозначение, Система координат МСК-29. Lists land plots with their MFC-29 coordinates.

Проектом межевания территории предусмотрено образование земельных участков путем выделении кадастровых работ: образование земельного участка 29:22:012509:3У2 площадью 4 624 кв. м с видом разрешенного использования "малоэтажная многоквартирная жилая застройка" из земель, находящихся в государственной или муниципальной собственности; образование земельного участка 29:22:012509:3У3 площадью 2 060 кв. м с видом разрешенного использования "малоэтажная многоквартирная жилая застройка" из земель, находящихся в государственной или муниципальной собственности; образование земельного участка 29:22:012510:3У4 площадью 1 120 кв. м с видом разрешенного использования "малоэтажная многоквартирная жилая застройка" из земель, находящихся в государственной или муниципальной собственности; образование земельного участка 29:22:012510:3У5 площадью 1 368 кв. м с видом разрешенного использования "малоэтажная многоквартирная жилая застройка" из земель, находящихся в государственной или муниципальной собственности; образование земельного участка 29:22:012510:3У6 площадью 2 332 кв. м с видом разрешенного использования "для индивидуального жилищного строительства" из земель, находящихся в государственной или муниципальной собственности; образование земельного участка 29:22:012510:3У7 площадью 1 804 кв. м с видом разрешенного использования "для индивидуального жилищного строительства" из земель, находящихся в государственной или муниципальной собственности; образование земельного участка 29:22:012510:3У8 площадью 1 274 кв. м с видом разрешенного использования "для индивидуального жилищного строительства" из земель, находящихся в государственной или муниципальной собственности; образование земельного участка 29:22:012510:3У9 площадью 1 285 кв. м с видом разрешенного использования "для индивидуального жилищного строительства" из земель, находящихся в государственной или муниципальной собственности.

Table with 3 columns: Проектируемый земельный участок, Проектная площадь, Исходные характеристики. Lists various land parcels with their areas and ownership types.

Table with 3 columns: Проектируемый земельный участок, Система координат МСК-29, Координаты. Provides MFC-29 coordinates for the parcels listed in the first table.

Table with 3 columns: Проектируемый земельный участок, Система координат МСК-29, Координаты. Provides MFC-29 coordinates for the parcels listed in the first table.

Table with 3 columns: Проектируемый земельный участок, Проектная площадь, Исходные характеристики. Lists various land parcels with their areas and ownership types.

Table with 3 columns: Проектируемый земельный участок, Система координат МСК-29, Координаты. Provides MFC-29 coordinates for the parcels listed in the first table.

Table with 3 columns: Проектируемый земельный участок, Система координат МСК-29, Координаты. Provides MFC-29 coordinates for the parcels listed in the first table.

Table with 3 columns: Проектируемый земельный участок, Проектная площадь, Исходные характеристики. Lists various land parcels with their areas and ownership types.

Table with 3 columns: Проектируемый земельный участок, Система координат МСК-29, Координаты. Provides MFC-29 coordinates for the parcels listed in the first table.

Table with 3 columns: Проектируемый земельный участок, Система координат МСК-29, Координаты. Provides MFC-29 coordinates for the parcels listed in the first table.

Таблица № 4

Проектируемый земельный участок, Система координат МСК-29, Координаты

Table with 3 columns: Проектируемый земельный участок, обозначение; Система координат МСК-29; Координаты (X, Y). Rows include 29:22:012510:3У65, 29:22:012510:3У66, 29:22:012510:3У67, 29:22:012510:3У68, 29:22:012510:3У69, 29:22:012510:3У70, 29:22:012510:3У71, 29:22:012510:3У72, 29:22:012510:3У74.

Table with 3 columns: Проектируемый земельный участок, обозначение; Система координат МСК-29; Координаты (X, Y). Rows include 29:22:012512:3У92, 29:22:012512:3У93, 29:22:012512:3У94, 29:22:012512:3У95, 29:22:012512:3У97, 29:22:012512:3У98, 29:22:012512:3У100, 29:22:012512:3У101, 29:22:012512:3У102.

Table with 3 columns: Проектируемый земельный участок, обозначение; Система координат МСК-29; Координаты (X, Y). Rows include 29:22:012512:3У123, 29:22:012512:3У124, 29:22:000000:3У126, 29:22:012512:3У127, 29:22:012512:3У128, 29:22:012512:3У129, 29:22:012512:3У130, 29:22:012601:3У132.

Table with 3 columns: Проектируемый земельный участок, обозначение; Система координат МСК-29; Координаты (X, Y). Rows include 29:22:012510:3У75, 29:22:012510:3У76, 29:22:000000:3У78, 29:22:012512:3У80, 29:22:012512:3У81, 29:22:012512:3У82, 29:22:012512:3У83.

Table with 3 columns: Проектируемый земельный участок, обозначение; Система координат МСК-29; Координаты (X, Y). Rows include 29:22:012512:3У103, 29:22:012512:3У104, 29:22:012512:3У105, 29:22:012512:3У108, 29:22:012512:3У109, 29:22:012512:3У110, 29:22:012512:3У111, 29:22:012512:3У112.

Table with 3 columns: Проектируемый земельный участок, обозначение; Система координат МСК-29; Координаты (X, Y). Rows include 29:22:012601:3У133, 29:22:012601:3У134, 29:22:012601:3У135, 29:22:012601:3У136, 29:22:012513:3У138, 29:22:012513:3У139, 29:22:012513:3У140, 29:22:012513:3У141, 29:22:012513:3У142.

Table with 3 columns: Проектируемый земельный участок, обозначение; Система координат МСК-29; Координаты (X, Y). Rows include 29:22:012512:3У84, 29:22:012512:3У85, 29:22:012512:3У86, 29:22:012512:3У87, 29:22:012512:3У88, 29:22:012512:3У89, 29:22:012512:3У90, 29:22:012512:3У91.

Table with 3 columns: Проектируемый земельный участок, обозначение; Система координат МСК-29; Координаты (X, Y). Rows include 29:22:012512:3У113, 29:22:012512:3У114, 29:22:012512:3У116, 29:22:000000:3У117, 29:22:012512:3У118, 29:22:012512:3У119, 29:22:012512:3У120, 29:22:012512:3У121, 29:22:000000:3У122.

Table with 3 columns: Проектируемый земельный участок, обозначение; Система координат МСК-29; Координаты (X, Y). Rows include 29:22:012513:3У143, 29:22:012513:3У144, 29:22:012513:3У145, 29:22:012513:3У146, 29:22:012513:3У151, 29:22:012513:3У152, 29:22:012513:3У153, 29:22:012513:3У154, 29:22:012513:3У155.

Table with 3 columns: Проектируемый земельный участок, обозначение; Система координат МСК-29; Координаты (X, Y). Rows include 29:22:012513:3У156, 29:22:012513:3У157, 29:22:012513:3У158, 29:22:012513:3У159, 29:22:012513:3У160, 29:22:012513:3У161, 29:22:012513:3У162, 29:22:012514:3У163, 29:22:012515:3У164.

Table with 3 columns: Проектируемый земельный участок, обозначение; Система координат МСК-29; Координаты (X, Y). Rows include 29:22:012515:3У179, 29:22:012515:3У180, 29:22:012515:3У182, 29:22:012515:3У183, 29:22:012515:3У184.

Table with 3 columns: Проектируемый земельный участок, обозначение; Система координат МСК-29; Координаты (X, Y). Rows include 29:22:012515:3У203, 29:22:012515:3У204, 29:22:012515:3У205, 29:22:012515:3У206, 29:22:012515:3У207, 29:22:012515:3У208, 29:22:012515:3У209, 29:22:012515:3У210.

Table with 3 columns: Проектируемый земельный участок, обозначение; Система координат МСК-29; Координаты (X, Y). Rows include 29:22:012515:3У165, 29:22:012515:3У166, 29:22:012515:3У167, 29:22:012515:3У168, 29:22:012515:3У169, 29:22:012515:3У170.

Table with 3 columns: Проектируемый земельный участок, обозначение; Система координат МСК-29; Координаты (X, Y). Rows include 29:22:012515:3У185, 29:22:012515:3У186, 29:22:012514:3У188, 29:22:012514:3У189, 29:22:012514:3У190, 29:22:012514:3У191, 29:22:012514:3У192, 29:22:012514:3У193.

Table with 3 columns: Проектируемый земельный участок, обозначение; Система координат МСК-29; Координаты (X, Y). Rows include 29:22:012515:3У211, 29:22:012515:3У212, 29:22:012515:3У213, 29:22:012515:3У214, 29:22:012515:3У215, 29:22:012515:3У216, 29:22:012515:3У217.

Table with 3 columns: Проектируемый земельный участок, обозначение; Система координат МСК-29; Координаты (X, Y). Rows include 29:22:012515:3У171, 29:22:012515:3У172, 29:22:012515:3У173, 29:22:012515:3У174, 29:22:012515:3У175, 29:22:012515:3У176, 29:22:012515:3У177, 29:22:012515:3У178.

Table with 3 columns: Проектируемый земельный участок, обозначение; Система координат МСК-29; Координаты (X, Y). Rows include 29:22:012515:3У194, 29:22:012515:3У195, 29:22:012515:3У196, 29:22:012515:3У197, 29:22:012515:3У198, 29:22:012515:3У200, 29:22:012515:3У201, 29:22:012515:3У202.

Table with 3 columns: Проектируемый земельный участок, обозначение; Система координат МСК-29; Координаты (X, Y). Rows include 29:22:012515:3У218, 29:22:012515:3У219, 29:22:012515:3У220, 29:22:012515:3У221, 29:22:012515:3У222, 29:22:012515:3У223, 29:22:012515:3У224, 29:22:012515:3У225, 29:22:012515:3У226.

Table with 3 columns: Проектируемый земельный участок, Система координат МСК-29, Координаты (X, Y). Rows include 29:22:012515:3У227, 29:22:012515:3У228, 29:22:012515:3У229, 29:22:012515:3У230, 29:22:012515:3У231, 29:22:012515:3У232.

Table with 3 columns: Проектируемый земельный участок, Система координат МСК-29, Координаты (X, Y). Rows include 29:22:012601:3У253, 29:22:012601:3У254, 29:22:012601:3У255, 29:22:012601:3У256, 29:22:012601:3У257, 29:22:012601:3У258, 29:22:012601:3У259, 29:22:012601:3У260.

Table with 3 columns: Проектируемый земельный участок, Система координат МСК-29, Координаты (X, Y). Rows include 29:22:012601:3У278, 29:22:012601:3У279, 29:22:012601:3У280, 29:22:012601:3У281, 29:22:012601:3У286, 29:22:012601:3У287, 29:22:012601:3У288, 29:22:012601:3У289.

Table with 3 columns: Проектируемый земельный участок, Система координат МСК-29, Координаты (X, Y). Rows include 29:22:012515:3У234, 29:22:012601:3У237, 29:22:012601:3У238, 29:22:012601:3У239, 29:22:012601:3У240, 29:22:012515:3У241, 29:22:012515:3У242, 29:22:012515:3У243.

Table with 3 columns: Проектируемый земельный участок, Система координат МСК-29, Координаты (X, Y). Rows include 29:22:012601:3У261, 29:22:012601:3У262, 29:22:012601:3У263, 29:22:012601:3У264, 29:22:012601:3У265, 29:22:012601:3У266, 29:22:012601:3У267.

Table with 3 columns: Проектируемый земельный участок, Система координат МСК-29, Координаты (X, Y). Rows include 29:22:012601:3У290, 29:22:012601:3У291, 29:22:012601:3У293, 29:22:012601:3У294, 29:22:012601:3У295, 29:22:012601:3У297, 29:22:012601:3У299, 29:22:012601:3У300, 29:22:012601:3У301.

Table with 3 columns: Проектируемый земельный участок, Система координат МСК-29, Координаты (X, Y). Rows include 29:22:012515:3У244, 29:22:012515:3У246, 29:22:012515:3У247, 29:22:012515:3У248, 29:22:012515:3У249, 29:22:012601:3У251, 29:22:012601:3У252.

Table with 3 columns: Проектируемый земельный участок, Система координат МСК-29, Координаты (X, Y). Rows include 29:22:012601:3У269, 29:22:012601:3У270, 29:22:012601:3У272, 29:22:012601:3У273, 29:22:012601:3У276, 29:22:012601:3У277.

Table with 3 columns: Проектируемый земельный участок, Система координат МСК-29, Координаты (X, Y). Rows include 29:22:012601:3У302, 29:22:012601:3У304, 29:22:012601:3У305, 29:22:012601:3У306, 29:22:012515:3У308, 29:22:012515:3У310.

Table with 3 columns: Проектируемый земельный участок, Система координат МСК-29, Координаты (X, Y). Includes data for 29:22:000000:3У40 and 29:22:000000:3У56.

Table with 3 columns: Проектируемый земельный участок, Система координат МСК-29, Координаты (X, Y). Includes data for 29:22:000000:3У79 and 29:22:000000:3У96.

Table with 3 columns: Проектируемый земельный участок, Система координат МСК-29, Координаты (X, Y). Includes data for 29:22:000000:3У125 and 29:22:000000:3У131.

Table with 3 columns: Проектируемый земельный участок, Система координат МСК-29, Координаты (X, Y). Includes data for 29:22:012511:3У61 and 29:22:000000:3У62.

Table with 3 columns: Проектируемый земельный участок, Система координат МСК-29, Координаты (X, Y). Includes data for 29:22:012512:3У99 and 29:22:012512:3У106.

Table with 3 columns: Проектируемый земельный участок, Система координат МСК-29, Координаты (X, Y). Includes data for 29:22:000000:3У137 and 29:22:000000:3У147.

Table with 3 columns: Проектируемый земельный участок, Система координат МСК-29, Координаты (X, Y). Includes data for 29:22:000000:3У77.

Table with 3 columns: Проектируемый земельный участок, Система координат МСК-29, Координаты (X, Y). Includes data for 29:22:000000:3У115.

Table with 3 columns: Проектируемый земельный участок, Система координат МСК-29, Координаты (X, Y). Includes data for 29:22:012513:3У148 and 29:22:012513:3У149.

Table with columns: Проектируемый земельный участок, обозначение; Система координат МСК-29; Координаты (X, Y). Contains data for various land plots.

Table with columns: Проектируемый земельный участок, обозначение; Система координат МСК-29; Координаты (X, Y). Contains data for various land plots.

Table with columns: Проектируемый земельный участок, обозначение; Система координат МСК-29; Координаты (X, Y). Contains data for various land plots.

Table with columns: Проектируемый земельный участок, обозначение; Система координат МСК-29; Координаты (X, Y). Contains data for various land plots.

Table with columns: Проектируемый земельный участок, обозначение; Система координат МСК-29; Координаты (X, Y). Contains data for various land plots.

Table with columns: Проектируемый земельный участок, обозначение; Система координат МСК-29; Координаты (X, Y). Contains data for various land plots.

Table with columns: Проектируемый земельный участок, обозначение; Система координат МСК-29; Координаты (X, Y). Contains data for various land plots.

Table with columns: Проектируемый земельный участок, обозначение; Система координат МСК-29; Координаты (X, Y). Contains data for various land plots.

Table with columns: Проектируемый земельный участок, обозначение; Система координат МСК-29; Координаты (X, Y). Contains data for various land plots.

3. Вид разрешенного использования образуемых земельных участков в соответствии с проектом планировки территории
Виды разрешенного использования образуемых земельных участков в соответствии с проектом планировки территории представлены в таблице № 7.

Таблица № 7

Table with 2 columns: Проектируемый земельный участок, обозначение; Проектный вид разрешенного использования.

Table with 2 columns: Проектируемый земельный участок, обозначение; Проектный вид разрешенного использования. Rows list various residential and utility projects.

Table with 2 columns: Проектируемый земельный участок, обозначение; Проектный вид разрешенного использования. Rows list various residential and utility projects.

Table with 2 columns: Проектируемый земельный участок, обозначение; Проектный вид разрешенного использования. Rows list various residential and utility projects.

Table with 2 columns: Проектируемый земельный участок, обозначение; Проектный вид разрешенного использования. Rows list various residential and utility projects.

Table with 2 columns: Проектируемый земельный участок, обозначение; Проектный вид разрешенного использования. Rows list various residential and utility projects.

Table with 2 columns: Проектируемый земельный участок, обозначение; Проектный вид разрешенного использования. Rows list various residential and utility projects.

4 Целевое назначение лесов, вид (виды) разрешенного использования лесного участка, количественные и качественные характеристики лесного участка, сведения о нахождении лесного участка в границах особо защитных участков лесов

Информация о целевом назначении лесов, виде разрешенного использования лесного участка, количественные и качественные характеристики лесного участка, сведения о нахождении лесного участка в границах особо защитных участков лесов в данном проекте не отображается в связи с отсутствием в границах проектируемых лесных участков.

5 Сведения о границах территории, в отношении которой утверждён проект межевания, содержащие перечень координат характерных точек этих границ в системе координат, используемой для ведения Единого государственного реестра недвижимости

Сведения о границах территории, в отношении которой утверждён проект межевания, содержащие перечень координат характерных точек этих границ в системе координат, используемой для ведения Единого государственного реестра недвижимости, приведены в таблице № 8. Координаты характерных точек границ территории, в отношении которой утверждён проект межевания, определяются в соответствии с требованиями к точности определения координат характерных точек границ, установленных в соответствии с Градостроительным кодексом Российской Федерации для территориальных зон.

Таблица № 8

Table with 3 columns: Номер точки, Система координат МСК-29, Координаты (X, Y). Rows 1-21.

Table with 3 columns: Номер точки, Система координат МСК-29, Координаты (X, Y). Rows 22-70.

Table with 3 columns: Номер точки, Система координат МСК-29, Координаты (X, Y). Rows 71-119.

Table with columns: Номер точки, Система координат МСК-29, Координаты (X, Y). Contains a list of points from 120 to 168.

Table with columns: Номер точки, Система координат МСК-29, Координаты (X, Y). Contains a list of points from 169 to 181.

2. Чертежи межевания территории

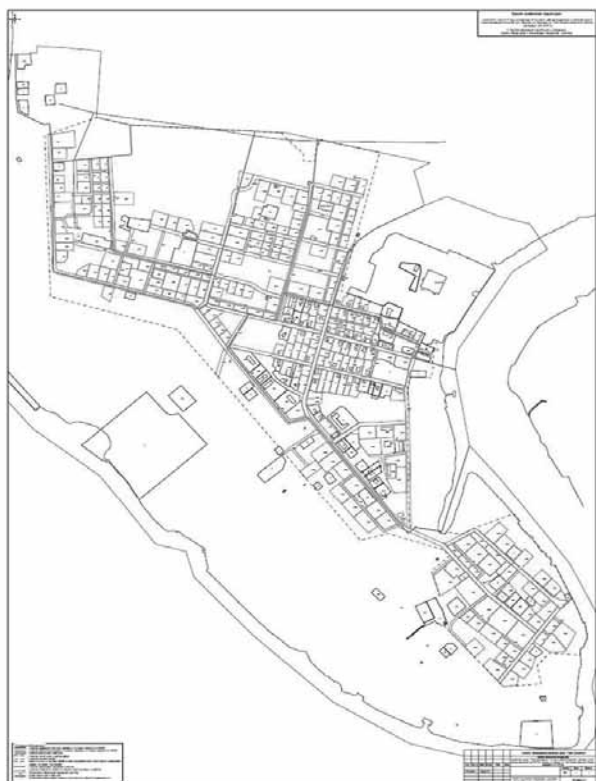
Графическая часть основной части проекта межевания территории выполнена в составе следующего чертежа: чертеж межевания территории с указанием границ образуемых и изменяемых земельных участков (масштаб 1:1500) представлен в приложении к настоящему проекту межевания.

На чертеже межевания отображены: границы существующих элементов планировочной структуры; красные линии, утвержденные в составе проекта планировки территории района "Бревенник" муниципального образования "Город Архангельск", утвержденного распоряжением Главы муниципального образования "Город Архангельск" от 30 декабря 2020 года № 1054-р.

Линии отступа от красных линий в целях определения мест допустимого размещения зданий, строений, сооружений (в соответствии с правилами землепользования и застройки городского округа "Город Архангельск", утвержденными постановлением министерства строительства и архитектуры Архангельской области от 29 сентября 2020 года № 68-п (с изменениями)), минимальный отступ зданий, строений, сооружений от красных линий вблизи строящихся или реконструируемых зданий, строений, сооружений должен быть на расстоянии не менее 3 метров);

границы образуемых и изменяемых земельных участков, условные номера образуемых земельных участков; границы публичных сервитутов.

ПРИЛОЖЕНИЕ к проекту межевания территории городского округа "Город Архангельск" на часть района Бревенник в границах части территориальной зоны Ж2 (ул. Фрунзе, ул. Мирная, ул. Юнг Военно-Морского Флота) площадью 143,7476 га



ГЛАВА ГОРОДСКОГО ОКРУГА "ГОРОД АРХАНГЕЛЬСК"

ПОСТАНОВЛЕНИЕ

от 31 июля 2024 г. № 1300

О внесении изменений в проект межевания территории городского округа "Город Архангельск" на часть района Бревенник в границах части территориальной зоны Ж2 (ул. Фрунзе, ул. Мирная, ул. Юнг Военно-Морского Флота) площадью 143,7476 га

- 1. Внести в подраздел 1 раздела I "Основная часть проекта межевания территории" проекта межевания территории городского округа "Город Архангельск" на часть района Бревенник в границах части территориальной зоны Ж2 (ул. Фрунзе, ул. Мирная, ул. Юнг Военно-Морского Флота) площадью 143,7476 га, утвержденного постановлением Главы городского округа "Город Архангельск" от 13 февраля 2024 года № 209, следующие изменения: а) пункт 1 изложить в новой редакции согласно приложению № 1; б) таблицу 7 пункта 3 изложить в новой редакции согласно приложению № 2.



Handwritten signature of D.A. Morozov.

D.A. Морозов

ПРИЛОЖЕНИЕ № 1 к постановлению Главы городского округа "Город Архангельск" от 31 июля 2024 г. № 1300

"1. Перечень и сведения о площади образуемых земельных участков, в том числе возможные способы их образования

В результате анализа исходной документации выявлено, что проектируемые земельные участки, расположенные на части района Бревенник в границах части территориальной зоны Ж2 (ул. Фрунзе, ул. Мирная, ул. Юнг Военно-Морского Флота) в кадастровых кварталах 29.22.012509, 29.22.012510, 29.22.012511, 29.22.012512, 29.22.012513, 29.22.012514, 29.22.012515, 29.22.012601, формируются на территории, в отношении которой разработан проект планировки территории района "Бревенник" муниципального образования "Город Архангельск", утвержденный распоряжением Главы муниципального образования "Город Архангельск" от 30 декабря 2020 года № 1054-р.

Категория земель территории, в границах которой разрабатывается проект межевания территории – земли населенных пунктов.

Площадь территории проектирования составляет 143,7476 га.

Функциональные зоны согласно генеральному плану муниципального образования "Город Архангельск", утвержденному постановлением министерства строительства и архитектуры Архангельской области от 29 сентября 2020 года № 37-п (с изменениями), в границах которых разрабатывается проект межевания территории:

- зона застройки индивидуальными жилыми домами; зона застройки малоэтажными жилыми домами; зона специализированной общественной застройки.
- Территориальные зоны согласно правилам землепользования и застройки городского округа "Город Архангельск", утвержденным постановлением министерства строительства и архитектуры Архангельской области от 29 сентября 2020 года № 68-п (с изменениями), в границах которых разрабатывается проект межевания территории:
- зона застройки индивидуальными жилыми домами (кодированное обозначение – Ж1);
- зона застройки малоэтажными жилыми домами (кодированное обозначение – Ж2);
- зона специализированной общественной застройки (кодированное обозначение – О2).

Территория в границах разработки проекта межевания находится в границах следующих зон с особыми условиями использования территорий: зона подтопления; зона затопления;

второй пояс зон санитарной охраны источников водоснабжения; третий пояс зон санитарной охраны источников водоснабжения. Формирование проектных границ земельных участков выполнено в пределах красных линий с учетом существующей градостроительной ситуации и фактического использования территории, местоположения границ земельных участков, сведения о которых содержатся в Едином государственном реестре недвижимости.

Транспортная инфраструктура территории сформирована.

Перечень и сведения о площади уточняемых земельных участков представлены в таблице № 1, каталог координат уточняемых земельных участков – в таблице № 2.

Таблица № 1

Table with columns: Кадастровый номер земельного участка, Площадь, кв. м, Местоположение. Lists two land parcels with their respective areas and addresses.

Таблица № 2

Table with columns: Проектируемый земельный участок, обозначение, Система координат МСК-29, Координаты (X, Y). Lists multiple land parcels with their coordinates.

Проектом межевания территории предусмотрено образование земельных участков путем выполнения кадастровых работ:

образование земельного участка 29.22.012509.3У2 площадью 4 624 кв. м с видом разрешенного использования "малоэтажная многоквартирная жилая застройка" из земель, находящихся в государственной или муниципальной собственности;

образование земельного участка 29.22.012509.3У3 площадью 2 060 кв. м с видом разрешенного использования "малоэтажная многоквартирная жилая застройка" из земель, находящихся в государственной или муниципальной собственности;

образование земельного участка 29.22.012510.3У4 площадью 1 120 кв. м с видом разрешенного использования "малоэтажная многоквартирная жилая застройка" из земель, находящихся в государственной или муниципальной собственности;

образование земельного участка 29.22.012510.3У5 площадью 1 368 кв. м с видом разрешенного использования "малоэтажная многоквартирная жилая застройка" из земель, находящихся в государственной или муниципальной собственности;

образование земельного участка 29.22.012510.3У6 площадью 2 332 кв. м с видом разрешенного использования "малоэтажная многоквартирная жилая застройка" из земель, находящихся в государственной или муниципальной собственности;

образование земельного участка 29.22.012510.3У7 площадью 1 804 кв. м с видом разрешенного использования "для индивидуального жилищного строительства" из земель, находящихся в государственной или муниципальной собственности;

образование земельного участка 29.22.012510.3У8 площадью 1 274 кв. м с видом разрешенного использования "для индивидуального жилищного строительства" из земель, находящихся в государственной или муниципальной собственности;

образование земельного участка 29.22.012510.3У9 площадью 1 285 кв. м с видом разрешенного использования "для индивидуального жилищного строительства" из земель, находящихся в государственной или муниципальной собственности;

образование земельного участка 29.22.012510.3У10 площадью 1 176 кв. м с видом разрешенного использования "для индивидуального жилищного строительства" из земель, находящихся в государственной или муниципальной собственности;

образование земельного участка 29.22.012510.3У11 площадью 1 054 кв. м с видом разрешенного использования "для индивидуального жилищного строительства" из земель, находящихся в государственной или муниципальной собственности;

образование земельного участка 29.22.012510.3У12 площадью 1 035 кв. м с видом разрешенного использования "для индивидуального жилищного строительства" из земель, находящихся в государственной или муниципальной собственности;

образование земельного участка 29.22.012510.3У13 площадью 1 928 кв. м с видом разрешенного использования "для индивидуального жилищного строительства" из земель, находящихся в государственной или муниципальной собственности;

образование земельного участка 29.22.012510.3У14 площадью 852 кв. м с видом разрешенного использования "для индивидуального жилищного строительства" из земель, находящихся в государственной или муниципальной собственности;

образование земельного участка 29.22.012510.3У15 площадью 849 кв. м с видом разрешенного использования "для индивидуального жилищного строительства" из земель, находящихся в государственной или муниципальной собственности;

образование земельного участка 29.22.012510.3У20 площадью 1 026 кв. м с видом разрешенного использования "для индивидуального жилищного строительства" из земель, находящихся в государственной или муниципальной собственности;

образование земельного участка 29.22.012510.3У21 площадью 2 702 кв. м с видом разрешенного использования "малоэтажная многоквартирная жилая застройка" из земель, находящихся в государственной или муниципальной собственности;

образование земельного участка 29.22.012510.3У22 площадью 1 028 кв. м с видом разрешенного использования "для индивидуального жилищного строительства" из земель, находящихся в государственной или муниципальной собственности;

образование земельного участка 29.22.012510.3У23 площадью 1 074 кв. м с видом разрешенного использования "для индивидуального жилищного строительства" из земель, находящихся в государственной или муниципальной собственности;

образование земельного участка 29.22.012510.3У24 площадью 1 432 кв. м с видом разрешенного использования "для индивидуального жилищного строительства" из земель, находящихся в государственной или муниципальной собственности;

образование земельного участка 29.22.012510.3У25 площадью 1452 кв. м с видом разрешенного использования "для индивидуального жилищного строительства" из земель, находящихся в государственной или муниципальной собственности;

образование земельного участка 29.22.012510.3У26 площадью 1 595 кв. м с видом разрешенного использования "малоэтажная многоквартирная жилая застройка" из земель, находящихся в государственной или муниципальной собственности;

образование земельного участка 29.22.012510.3У27 площадью 1 245 кв. м с видом разрешенного использования "для индивидуального жилищного строительства" из земель, находящихся в государственной или муниципальной собственности;

образование земельного участка 29.22.012510.3У28 площадью 1 240 кв. м с видом разрешенного использования "для индивидуального жилищного строительства" из земель, находящихся в государственной или муниципальной собственности;

образование земельного участка 29.22.012511.3У30 площадью 3 252 кв. м с видом разрешенного использования "малоэтажная многоквартирная жилая застройка" из земель, находящихся в государственной или муниципальной собственности;

образование земельного участка 29.22.012510.3У31 площадью 1 850 кв. м с видом разрешенного использования "малоэтажная многоквартирная жилая застройка" из земель, находящихся в государственной или муниципальной собственности;

образование земельного участка 29.22.012510.3У32 площадью 2 136 кв. м с видом разрешенного использования "малоэтажная многоквартирная жилая застройка" из земель, находящихся в государственной или муниципальной собственности;

образование земельного участка 29.22.012510.3У33 площадью 1 858 кв. м с видом разрешенного использования "малоэтажная многоквартирная жилая застройка" из земель, находящихся в государственной или муниципальной собственности;

образование земельного участка 29.22.012510.3У34 площадью 1 718 кв. м с видом разрешенного использования "малоэтажная многоквартирная жилая застройка" из земель, находящихся в государственной или муниципальной собственности;

образование земельного участка 29.22.012510.3У35 площадью 105 кв. м с видом разрешенного использования "коммунальное обслуживание" из земель, находящихся в государственной или муниципальной собственности;

образование земельного участка 29.22.012510.3У37 площадью 3 725 кв. м с видом разрешенного использования "малоэтажная многоквартирная жилая застройка" путем перераспределения земельного участка с кадастровым номером 29.22.012510.290 и земель, находящихся в государственной или муниципальной собственности;

образование земельного участка 29.22.012511.3У38 площадью 1 545 кв. м с видом разрешенного использования "малоэтажная многоквартирная жилая застройка" из земель, находящихся в государственной или муниципальной собственности;

образование земельного участка 29.22.012511.3У39 площадью 2 589 кв. м с видом разрешенного использования "малоэтажная многоквартирная жилая застройка" из земель, находящихся в государственной или муниципальной собственности;

образование земельного участка 29.22.012510.3У41 площадью 3 461 кв. м с видом разрешенного использования "малоэтажная многоквартирная жилая застройка" из земель, находящихся в государственной или муниципальной собственности;

Table with 3 columns: Проектируемый земельный участок, обозначение; Проектная площадь, кв. м; Исходные характеристики.

Таблица № 4

Table with 3 columns: Проектируемый земельный участок, обозначение; Система координат МСК-29; Координаты (X, Y).

Table with 3 columns: Проектируемый земельный участок, обозначение; Система координат МСК-29; Координаты (X, Y).

Table with 3 columns: Проектируемый земельный участок, обозначение; Система координат МСК-29; Координаты (X, Y).

Table with 3 columns: Проектируемый земельный участок, обозначение; Система координат МСК-29; Координаты (X, Y).

Table with 3 columns: Проектируемый земельный участок, обозначение; Система координат МСК-29; Координаты (X, Y).

Table with 3 columns: Проектируемый земельный участок, обозначение; Система координат МСК-29; Координаты (X, Y).

Table with 3 columns: Проектируемый земельный участок, обозначение; Система координат МСК-29; Координаты (X, Y).

Table with 3 columns: Проектируемый земельный участок, обозначение; Система координат МСК-29; Координаты (X, Y).

Table with 3 columns: Проектируемый земельный участок, обозначение; Система координат МСК-29; Координаты (X, Y).

Table with 3 columns: Projected land plot designation, MСК-29 System Coordinates (X, Y), and plot details. Includes plots 29:22:012515:3У173 through 29:22:012515:3У180.

Table with 3 columns: Projected land plot designation, MСК-29 System Coordinates (X, Y), and plot details. Includes plots 29:22:012515:3У197 through 29:22:012515:3У205.

Table with 3 columns: Projected land plot designation, MСК-29 System Coordinates (X, Y), and plot details. Includes plots 29:22:012515:3У221 through 29:22:012515:3У228.

Table with 3 columns: Projected land plot designation, MСК-29 System Coordinates (X, Y), and plot details. Includes plots 29:22:012515:3У182 through 29:22:012515:3У188.

Table with 3 columns: Projected land plot designation, MСК-29 System Coordinates (X, Y), and plot details. Includes plots 29:22:012515:3У206 through 29:22:012515:3У212.

Table with 3 columns: Projected land plot designation, MСК-29 System Coordinates (X, Y), and plot details. Includes plots 29:22:012515:3У229 through 29:22:012601:3У237.

Table with 3 columns: Projected land plot designation, MСК-29 System Coordinates (X, Y), and plot details. Includes plots 29:22:012514:3У188 through 29:22:012515:3У196.

Table with 3 columns: Projected land plot designation, MСК-29 System Coordinates (X, Y), and plot details. Includes plots 29:22:012515:3У213 through 29:22:012515:3У220.

Table with 3 columns: Projected land plot designation, MСК-29 System Coordinates (X, Y), and plot details. Includes plots 29:22:012601:3У239 through 29:22:012515:3У246.

Table with columns: Проектируемый земельный участок, обозначение; Система координат МСК-29; Координаты (X, Y). Rows include 29:22:012515:3У247, 29:22:012515:3У248, 29:22:012515:3У249, 29:22:012601:3У251, 29:22:012601:3У252, 29:22:012601:3У253, 29:22:012601:3У254, 29:22:012601:3У255.

Table with columns: Проектируемый земельный участок, обозначение; Система координат МСК-29; Координаты (X, Y). Rows include 29:22:012601:3У256, 29:22:012601:3У257, 29:22:012601:3У258, 29:22:012601:3У259, 29:22:012601:3У260, 29:22:012601:3У261, 29:22:012601:3У262.

Table with columns: Проектируемый земельный участок, обозначение; Система координат МСК-29; Координаты (X, Y). Rows include 29:22:012601:3У263, 29:22:012601:3У264, 29:22:012601:3У265, 29:22:012601:3У266, 29:22:012601:3У267, 29:22:012601:3У269, 29:22:012601:3У270, 29:22:012601:3У272.

Table with columns: Проектируемый земельный участок, обозначение; Система координат МСК-29; Координаты (X, Y). Rows include 29:22:012601:3У273, 29:22:012601:3У274, 29:22:012601:3У276, 29:22:012601:3У277, 29:22:012601:3У278, 29:22:012601:3У279, 29:22:012601:3У280.

Table with columns: Проектируемый земельный участок, обозначение; Система координат МСК-29; Координаты (X, Y). Rows include 29:22:012601:3У281, 29:22:012601:3У286, 29:22:012601:3У287, 29:22:012601:3У288, 29:22:012601:3У289, 29:22:012601:3У290, 29:22:012601:3У291, 29:22:012601:3У293.

Table with columns: Проектируемый земельный участок, обозначение; Система координат МСК-29; Координаты (X, Y). Rows include 29:22:012601:3У294, 29:22:012601:3У295, 29:22:012601:3У297, 29:22:012601:3У299, 29:22:012601:3У300, 29:22:012601:3У301, 29:22:012601:3У302, 29:22:012601:3У304.

Table with columns: Проектируемый земельный участок, обозначение; Система координат МСК-29; Координаты (X, Y). Rows include 29:22:012601:3У305, 29:22:012601:3У306, 29:22:012515:3У308, 29:22:012511:3У309, 29:22:012510:3У310, 29:22:012512:3У311, 29:22:012512:3У312, 29:22:012513:3У313.

Table with columns: Проектируемый земельный участок, обозначение; Система координат МСК-29; Координаты (X, Y). Rows include 29:22:012515:3У314, 29:22:012515:3У315, 29:22:012515:3У316.

Таблица № 7

Table with columns: Проектируемый земельный участок, обозначение; Проектный вид разрешенного использования. Rows include 29:22:000000:3У1, 29:22:012509:3У2, 29:22:012509:3У3, 29:22:012510:3У4, 29:22:012510:3У5, 29:22:012510:3У6, 29:22:012510:3У7, 29:22:012510:3У8, 29:22:012510:3У9, 29:22:012510:3У10, 29:22:012510:3У11, 29:22:012510:3У12, 29:22:012510:3У13, 29:22:012510:3У14, 29:22:012510:3У15, 29:22:012510:3У16, 29:22:012510:3У17, 29:22:012510:3У18, 29:22:012510:3У19, 29:22:012510:3У20, 29:22:012510:3У21, 29:22:012510:3У22, 29:22:012510:3У23, 29:22:012510:3У24, 29:22:012510:3У25, 29:22:012510:3У26, 29:22:012510:3У27, 29:22:012510:3У28, 29:22:000000:3У29, 29:22:012511:3У30, 29:22:012510:3У31, 29:22:012510:3У32, 29:22:012510:3У33, 29:22:012510:3У34, 29:22:012510:3У35, 29:22:000000:3У36, 29:22:012510:3У37, 29:22:012511:3У38.

ПРИЛОЖЕНИЕ № 2
к постановлению Главы
городского округа
"Город Архангельск"
от 31 июля 2024 г. № 1300

Table with 2 columns: Проектируемый земельный участок, обозначение; Проектный вид разрешенного использования. Lists various residential and utility plots.

Table with 2 columns: Проектируемый земельный участок, обозначение; Проектный вид разрешенного использования. Lists utility and residential plots.

Table with 2 columns: Проектируемый земельный участок, обозначение; Проектный вид разрешенного использования. Lists residential and utility plots.

Table with 2 columns: Проектируемый земельный участок, обозначение; Проектный вид разрешенного использования. Lists residential plots.

Table with 2 columns: Проектируемый земельный участок, обозначение; Проектный вид разрешенного использования. Lists residential plots.

Table with 2 columns: Проектируемый земельный участок, обозначение; Проектный вид разрешенного использования. Lists residential plots.

Table with 2 columns: Проектируемый земельный участок, обозначение; Проектный вид разрешенного использования. Lists utility and residential plots.

ПРОТОКОЛ № 1
Заседания согласительной комиссии по вопросу согласования местоположения границ земельных участков, расположенных в границах кадастровых кварталов...
Присутствовали: Белова Мария Сергеевна, Клишова Анна Александровна, Жеваго Анна Сергеевна, Писаренко Елена Владимировна, Ялуга Элеонора Владимировна, Алексеева Светлана Георгиевна, Мартошова Алина Олеговна, Мамаева Мария Михайловна.

Приглашенные лица:
Чурбанов Андрей Игоревич
Повестка для заседания:
1. Информация о результатах проведения комплексных кадастровых работ (расмотрение проектов карта-планов территории) в отношении кадастровых кварталов: 29:22:012601, 29:22:031012, 29:22:021010, 29:22:012306, 29:22:012010.

Рассмотрение вопроса повестки дня № 1:
1. Информация о результатах проведения комплексных кадастровых работ (расмотрение проектов карта-планов территории) в отношении кадастровых кварталов: 29:22:012601, 29:22:031012, 29:22:021010, 29:22:012306, 29:22:012010.
Краткое содержание выступления: В соответствии с п. 7 регламента работы согласительной комиссии по согласованию местоположения границ земельных участков при выполнении комплексных кадастровых работ на территории городского округа "Город Архангельск", утвержденным распоряжением Администрации городского округа "Город Архангельск" от 25.04.2024 № 21609 доложка о регламенте работы согласительной комиссии.

Table with 3 columns: Project name, Date of preparation, Date of approval. Lists project cards for cadastral quarters.

Table with 2 columns: Project name, Date of preparation. Lists project cards for cadastral quarters.

Рассмотрение вопроса повестки дня № 2:
2. Согласование местоположения границ земельных участков, в отношении которых выполняются комплексные кадастровые работы в пределах границ кадастровых кварталов: 29:22:012601, 29:22:031012, 29:22:021010, 29:22:012306, 29:22:012010.
Решения:
1. Принять информацию по вопросам повестки дня к сведению.
2. Исполнителю кадастровых работ устранить выявленные замечания в отношении подготовленных карта-планов территории.
3. Назначить дату повторного заседания согласительной комиссии на 11 октября 2024 года в 15 час. 00 мин. по адресу: г. Архангельск, пл. В.И. Ленина, д. 5, каб. 436

Table with 3 columns: "за", "против", "воздержались". Shows voting results for the meeting.

ПРОТОКОЛ

11 октября 2024 г. № 2

Заседания согласительной комиссии по вопросу согласования местоположения границ земельных участков, расположенных в границах кадастровых кварталов с учетными номерами: 29:22:012601, 29:22:031012, 29:22:021010, 29:22:012306, 29:22:012010, при выполнении комплексных кадастровых работ в соответствии с муниципальными контрактами

от 10 апреля 2024 года № 30

г. Архангельск, пл. В.И. Ленина, д. 5, кабинет 226 (место проведения заседания)

Присутствовали: Белова Мария Сергеевна - директор департамента муниципального имущества Администрации городского округа "Город Архангельск" (заместитель председателя комиссии)
Клишова Анна Александровна - заместитель начальника отдела земельных отношений департамента муниципального имущества Администрации городского округа "Город Архангельск" (секретарь комиссии)

Члены комиссии: Писаренко Елена Владимировна - директор департамента градостроительства Администрации городского округа "Город Архангельск"
Ялуга Элеонора Владимировна - начальник инженерно-технического отдела инженерно-технического управления департамента градостроительства Администрации городского округа "Город Архангельск"
Никифорова Наталья Александровна - представитель министерства имущественных отношений Архангельской области
Мартюшева Алина Олеговна - представитель Управления Федеральной службы государственной регистрации, кадастра и картографии по Архангельской области и Ненецкому автономному округу
Мамаева Мария Михайловна - представитель Управления Федеральной службы государственной регистрации, кадастра и картографии по Архангельской области и Ненецкому автономному округу

Приглашенные лица:

Чурбанов Андрей Игоревич - индивидуальный предприниматель (ф.и.о.)

Повестка для заседания: 1. Информация о результатах проведения комплексных кадастровых работ (расмотрение проектов карт-планов территории) в отношении кадастровых кварталов: 29:22:012601, 29:22:031012, 29:22:021010, 29:22:012306, 29:22:012010.

2. Согласование местоположения границ земельных участков, в отношении которых выполняются комплексные кадастровые работы в пределах границ кадастровых кварталов: 29:22:012601, 29:22:031012, 29:22:021010, 29:22:012306, 29:22:012010.

3. Рассмотрение возражений заинтересованных лиц относительно местоположения границ земельных участков.

Докладчик: Белова Мария Сергеевна, Чурбанов Андрей Игоревич, Мартюшева Алина Олеговна.

1. Информация о результатах проведения комплексных кадастровых работ (расмотрение проектов карт-планов территории) в отношении кадастровых кварталов: 29:22:012601, 29:22:031012, 29:22:021010, 29:22:012306, 29:22:012010.

Краткое содержание выступления: В соответствии с п. 7 регламента работы согласительной комиссии по согласованию местоположения границ земельных участков при выполнении комплексных кадастровых работ на территории городского округа "Город Архангельск", утвержденном распоряжением Администрации городского округа "Город Архангельск" от 25.04.2024 № 2160р, доложить о регламенте работы согласительной комиссии.

Доложил о результатах выполнения комплексных кадастровых работ 1. Мартюшева Алина Олеговна (ф.и.о.)

Краткое содержание выступления: Доложил о результатах проверки представленных проектов карт-планов территории Перечень документов, представленных на рассмотрение комиссии по вопросу повестки дня № 1:

Table with 3 columns: Project name, Date of preparation, Date of presentation. Includes projects for cadastral quadrants 29:22:012601, 29:22:031012, 29:22:021010, and 29:22:012306.

2. Согласование местоположения границ земельных участков, в отношении которых выполняются комплексные кадастровые работы в пределах границ кадастровых кварталов: 29:22:012601, 29:22:031012, 29:22:021010, 29:22:012306, 29:22:012010.

Решили: 1. В соответствии с частью 19 статьи 42.10 Федерального закона от 24.07.2007 № 221-ФЗ "О кадастровой деятельности" направить в орган, уполномоченный на утверждение карт-планов территории, для утверждения оформленный исполнителем комплексных кадастровых работ проект карты-плана территории в окончательной редакции и необходимые для их утверждения материалы заседания согласительной комиссии.

Результаты голосования: "за" - 0, "против" - 0, "воздержались" - 0.

Подписи: Заместитель председателя комиссии - Белова М.С. (ф.и.о.), Секретарь комиссии - Клишова А.А. (ф.и.о.)

Члены комиссии: 1. Писаренко Е.В. (ф.и.о.), 2. Ялуга Э.В. (ф.и.о.), 3. Никифорова Н.А. (ф.и.о.), 4. Мартюшева А.О. (ф.и.о.), 5. Мамаева М.М. (ф.и.о.)

С решением комиссии ознакомлены: 1. Чурбанов А.И. (ф.и.о.)

КАРТА-ПЛАН ТЕРРИТОРИИ

Пояснительная записка

1. Сведения о территории выполнения комплексных кадастровых работ: 29:22:021010, Архангельская область, городской округ город Архангельск, город Архангельск, ул. Физкультурников - ул. Муромская (индивидуальная земельная собственность).

2. Основания выполнения комплексных кадастровых работ: Наименование, дата и номер документа, на основании которого выполняются комплексные кадастровые работы: Муниципальный контракт № 101/09/2024 г. - 30.

3. Дата подготовки карт-плана территории: 21 октября 2024 г.

4. Сведения о лицах (лицах) комплексных кадастровых работ: В отношении юридического лица, органа местного самоуправления муниципального района, муниципального округа или городского округа либо уполномоченного исполнительного органа государственной власти субъекта Российской Федерации.

5. Сведения об исполнителе комплексных кадастровых работ: Полное или сокращенное (в случае, если имеется) наименование и адрес юридического лица, с которым заключен государственный контракт либо договор подряда на выполнение комплексных кадастровых работ.

Table with 9 columns: No, Type of cadastral work, Name of cadastral work, Date of cadastral work, Number of cadastral work, Name of cadastral work, Type of cadastral work, Date of cadastral work, Name of cadastral work.

6. Перечень документов, используемых при подготовке карт-плана территории

Table with 6 columns: No, Date, Number, Name, Type of document. Lists various documents used in the preparation of the map-plan, including cadastral plans, technical specifications, and other legal documents.

7. Пояснения к карте-плану территории

1. Карта-план территории подготовлен кадастровым инженером Чурбановым Андреем Игоревичем (СПИИК/123-159-035 23, регистрационный номер 19353), являющимся членом СПО КИ Ассоциация "Город Архангельск" (индивидуальный регистрационный номер кадастрового инженера в реестре кадастровых инженеров - 29:22:012601-01-01/2016-01/01).

2. Сведения о характеристиках точек границы земельного участка с кадастровым номером 29:22:021010:1. Система координат МСК-29, зона 2.

Table with 8 columns: No, X, Y, X, Y. Contains coordinates for characteristic points of the land plot boundary.

3. Сведения о характеристиках точек границы земельного участка с кадастровым номером 29:22:021010:1. Система координат МСК-29, зона 2.

4. Сведения о характеристиках точек границы земельного участка с кадастровым номером 29:22:021010:1. Система координат МСК-29, зона 2.

7. Пояснения к карте-плану территории

29:22:021010:140 является дублем земельного участка с кадастровым номером 29:22:021010:299. В датум КИП-Т земельный участок не рассматривается. В анализе датум фактом требуется расширить связь ОКС с кадастровым номером 29:22:021010:30 с земельным участком с кадастровым номером 29:22:021010:140. Согласно проекту межевания территории городского округа "Город Архангельск" в границах ул. Гидротехники, ул. Мелена площадью 16,0719 га, утвержденного постановлением Главы городского округа "Город Архангельск" от 20.02.2024 № 207 и в рамках проведения комплексных кадастровых работ на территории кадастрового квартала 29:22:021010:30 образуем земельные участки на земельной государственной собственности с указанным обозначением: 29:45, 29:46, 29:47, 29:51, 29:52, 29:53, 29:54, 29:55, 29:57, 29:58, 29:59, 29:60, предусматриваем проектом межевания территории. Адрес объекта указан согласно выписке из Единой государственной реестровой информации (ЕГРН) в формате: "Республика Беларусь" (приведен в приложении). На основании пункта 4.2 Приказа 0814/03/17 от 04.08.2021 и разъяснений Консультационного центра КИП в соответствии с условиями межевания в ходе выполнения КИП не выявлены, соответствующие строки текстовой части КИП не заполняются. При выполнении комплексных кадастровых работ площадь указанного земельного участка определяется с учетом пробной геодезической съемки. Физическое состояние земельного участка, не должно быть больше площади, сведения о которой относятся к этому земельному участку, содержащиеся в Едином государственном реестре недвижимости, более чем на пятую часть предельного минимального размера земельного участка, указанного в соответствии с федеральным законом для земель государственного назначения и в разрешенном использовании, фактическая площадь земельного участка, не должна быть меньше площади земельного участка, сведения о которой относятся к этому земельному участку, содержащиеся в Едином государственном реестре недвижимости. Средний квадратичный погрешность вычисления по формуле согласно Приказа Федеральной службы государственной регистрации, кадастра и картографии №П/0393 от 23.10.2020: Δx = √(Δx² + Δy²) = √(0,10² + 0,10²) = 0,14, Δx = Δy = 0,10 - вычислено с использованием программного обеспечения Topcon Tools, версиями №DNOL-ADN-GBLAAAAA.m - 0 в соответствии того, что дополнительные точки геодезического обоснования не устанавливались (не определены). Согласно Приказу геодезического и картографического управления Архангельской области от 20.09.2020 № 60-и, являются комплексными кадастровыми работами расположенными в территориальных зонах: - ЗК (Зона экологической безопасности и охраны окружающей среды), - ЗК (Зона экологической безопасности и охраны окружающей среды), - ЗК (Зона экологической безопасности и охраны окружающей среды), - ЗК (Зона экологической безопасности и охраны окружающей среды), - ЗК (Зона экологической безопасности и охраны окружающей среды).

Сведения о пунктах геодезической сети и средствах измерений

Table with 9 columns: No, Type of point, Name of point, Date of measurement, Name of instrument, Serial number of instrument, Name of operator, Name of organization, Name of location.

2. Сведения об использованных средствах измерений

Table with 4 columns: No, Name of instrument, Serial number of instrument, Date of measurement.

Сведения об учтенных земельных участках

1. Сведения о характеристиках точек границы учтенного земельного участка с кадастровым номером 29:22:021010:1.

Table with 8 columns: No, X, Y, X, Y. Contains coordinates for characteristic points of the land plot boundary.

2. Сведения о частях границ учтенного земельного участка с кадастровым номером 29:22:021010:1.

Table with 5 columns: No, Date, Area (S), Description of boundary part, Status of agreement.

3. Сведения о характеристиках точек границы учтенного земельного участка с кадастровым номером 29:22:021010:1.

Table with 8 columns: No, X, Y, X, Y. Contains coordinates for characteristic points of the land plot boundary.

4. Сведения о характеристиках точек границы учтенного земельного участка с кадастровым номером 29:22:021010:1.

Table with 8 columns: No, X, Y, X, Y. Contains coordinates for characteristic points of the land plot boundary.

2. Сведения о частях границ учтенного земельного участка с кадастровым номером 29:22:021010:1.

Table with 5 columns: No, Date, Area (S), Description of boundary part, Status of agreement.

3. Сведения о характеристиках точек границы учтенного земельного участка с кадастровым номером 29:22:021010:1.

Table with 3 columns: No, Name of characteristic, Value of characteristic.

4. Сведения о характеристиках точек границы учтенного земельного участка с кадастровым номером 29:22:021010:1.

Table with 3 columns: No, Name of characteristic, Value of characteristic.

2. Сведения о частях границ образуемых земельных участков. Таблица с 5 столбцами: Обозначение части границ, Горизонтальное проложение, Описание проложения, Сведения о согласовании, Значение характеристик.

3. Сведения о характеристиках образуемого земельного участка. Таблица с 3 столбцами: № п/п, Наименование характеристик, Значение характеристик.

Сведения об образуемых земельных участках. Таблица с 6 столбцами: Обозначение характеристик точек границ, Координаты, Метод определения координат, Формулы, Описание закреплённых точек.

3. Сведения о характеристиках образуемого земельного участка. Таблица с 3 столбцами: № п/п, Наименование характеристик, Значение характеристик.

3. Сведения о характеристиках образуемого земельного участка. Таблица с 3 столбцами: № п/п, Наименование характеристик, Значение характеристик.

Сведения об образуемых земельных участках. Таблица с 6 столбцами: Обозначение характеристик точек границ, Координаты, Метод определения координат, Формулы, Описание закреплённых точек.

2. Сведения о частях границ образуемых земельных участков. Таблица с 5 столбцами: Обозначение части границ, Горизонтальное проложение, Описание проложения, Сведения о согласовании, Значение характеристик.

3. Сведения о характеристиках образуемого земельного участка. Таблица с 3 столбцами: № п/п, Наименование характеристик, Значение характеристик.

3. Сведения о характеристиках образуемого земельного участка. Таблица с 3 столбцами: № п/п, Наименование характеристик, Значение характеристик.

Сведения об образуемых земельных участках. Таблица с 6 столбцами: Обозначение характеристик точек границ, Координаты, Метод определения координат, Формулы, Описание закреплённых точек.

2. Сведения о частях границ образуемых земельных участков. Таблица с 5 столбцами: Обозначение части границ, Горизонтальное проложение, Описание проложения, Сведения о согласовании, Значение характеристик.

3. Сведения о характеристиках образуемого земельного участка. Таблица с 3 столбцами: № п/п, Наименование характеристик, Значение характеристик.

3. Сведения о характеристиках образуемого земельного участка: :3У51:
Таблица с 3 столбцами: № п/п, Наименование характеристик земельного участка, Значение характеристик

Сведения об образуемых земельных участках :3У53:
Таблица с 6 столбцами: Обозначение характеристик точек границ, Координаты, X, Y, Метод определения координат, Формулы, применяемые для расчета средней квадратической погрешности, Описание закрепления точек

2. Сведения о частях границ образуемых земельных участков: :3У53:
Таблица с 5 столбцами: Обозначение части границ, Горизонтальное проложение (S), м, Описание продолжения части границ, Сведения о согласовании местоположения границ

3. Сведения о характеристиках образуемого земельного участка: :3У53:
Таблица с 3 столбцами: № п/п, Наименование характеристик земельного участка, Значение характеристик

3. Сведения о характеристиках образуемого земельного участка: :3У53:
Таблица с 3 столбцами: № п/п, Наименование характеристик земельного участка, Значение характеристик

Сведения об образуемых земельных участках :3У54:
Таблица с 6 столбцами: Обозначение характеристик точек границ, Координаты, X, Y, Метод определения координат, Формулы, применяемые для расчета средней квадратической погрешности, Описание закрепления точек

2. Сведения о частях границ образуемых земельных участков: :3У54:
Таблица с 5 столбцами: Обозначение части границ, Горизонтальное проложение (S), м, Описание продолжения части границ, Сведения о согласовании местоположения границ

3. Сведения о характеристиках образуемого земельного участка: :3У54:
Таблица с 3 столбцами: № п/п, Наименование характеристик земельного участка, Значение характеристик

3. Сведения о характеристиках образуемого земельного участка: :3У54:
Таблица с 3 столбцами: № п/п, Наименование характеристик земельного участка, Значение характеристик

Сведения об образуемых земельных участках :3У55:
Таблица с 6 столбцами: Обозначение характеристик точек границ, Координаты, X, Y, Метод определения координат, Формулы, применяемые для расчета средней квадратической погрешности, Описание закрепления точек

2. Сведения о частях границ образуемых земельных участков: :3У55:
Таблица с 5 столбцами: Обозначение части границ, Горизонтальное проложение (S), м, Описание продолжения части границ, Сведения о согласовании местоположения границ

3. Сведения о характеристиках образуемого земельного участка: :3У55:
Таблица с 3 столбцами: № п/п, Наименование характеристик земельного участка, Значение характеристик

3. Сведения о характеристиках образуемого земельного участка: :3У55:
Таблица с 3 столбцами: № п/п, Наименование характеристик земельного участка, Значение характеристик

Сведения об образуемых земельных участках :3У57:
Таблица с 6 столбцами: Обозначение характеристик точек границ, Координаты, X, Y, Метод определения координат, Формулы, применяемые для расчета средней квадратической погрешности, Описание закрепления точек

2. Сведения о частях границ образуемых земельных участков: :3У57:
Таблица с 5 столбцами: Обозначение части границ, Горизонтальное проложение (S), м, Описание продолжения части границ, Сведения о согласовании местоположения границ

3. Сведения о характеристиках образуемого земельного участка: :3У57:
Таблица с 3 столбцами: № п/п, Наименование характеристик земельного участка, Значение характеристик

3. Сведения о характеристиках образуемого земельного участка: Таблица с 3 столбцами: № п/п, Наименование характеристики земельного участка, Значение характеристики.

Сведения об образуемых земельных участках: Таблица с 6 столбцами: Обозначение характеристик точек границ, Координаты, Метод определения координат, Формулы, применяемые для расчета средней квадратической погрешности, Описание записей точек.

1. Сведения о характеристиках точек границ образуемых земельных участков: Таблица с 6 столбцами: Обозначение характеристик точек границ, Координаты, Метод определения координат, Формулы, применяемые для расчета средней квадратической погрешности, Описание записей точек.

2. Сведения о частях границ образуемых земельных участков: Таблица с 5 столбцами: Обозначение части границ, Горизонтальное проложение (S), м, Описание проложения части границ, Сведения о согласовании местоположения границ.

3. Сведения о характеристиках образуемого земельного участка: Таблица с 3 столбцами: № п/п, Наименование характеристики земельного участка, Значение характеристики.

Сведения об образуемых земельных участках: Таблица с 6 столбцами: Обозначение характеристик точек границ, Координаты, Метод определения координат, Формулы, применяемые для расчета средней квадратической погрешности, Описание записей точек.

2. Сведения о частях границ образуемых земельных участков: Таблица с 5 столбцами: Обозначение части границ, Горизонтальное проложение (S), м, Описание проложения части границ, Сведения о согласовании местоположения границ.

3. Сведения о характеристиках образуемого земельного участка: Таблица с 3 столбцами: № п/п, Наименование характеристики земельного участка, Значение характеристики.

3. Сведения о характеристиках образуемого земельного участка: Таблица с 3 столбцами: № п/п, Наименование характеристики земельного участка, Значение характеристики.

Описание местоположения зданий, сооружений, объектов незавершенного строительства на земельном участке: Таблица с 9 столбцами: Обозначение характеристик точек контура, Содержится в Едином государственном реестре недвижимости, Определены в ходе выполнения кадастровых работ, Метод определения координат, Формулы, применяемые для расчета средней квадратической погрешности.

1. Сведения о характеристиках точек контура объекта недвижимости с кадастровым номером: Таблица с 9 столбцами: Обозначение характеристик точек контура, Содержится в Едином государственном реестре недвижимости, Определены в ходе выполнения кадастровых работ, Метод определения координат, Формулы, применяемые для расчета средней квадратической погрешности.

2. Сведения о характеристиках объекта недвижимости с кадастровым номером: Таблица с 3 столбцами: № п/п, Наименование характеристики, Значение характеристики.

Описание местоположения зданий, сооружений, объектов незавершенного строительства на земельном участке

1. Сведения о характеристиках точек контура объекта недвижимости с кадастровым номером: 29-22-021010-19

Table with columns for coordinate systems (X, Y, Z) and calculation formulas for points 1 through 9. Includes a note about the coordinate system used.

2. Сведения о характеристиках объекта недвижимости с кадастровым номером: 29-22-021010-19

Table with 3 columns: № п/п, Наименование характеристики, Значение характеристики. Lists characteristics like 'Здание' and 'Унифицированный кадастровый номер'.

Описание местоположения зданий, сооружений, объектов незавершенного строительства на земельном участке

1. Сведения о характеристиках точек контура объекта недвижимости с кадастровым номером: 29-22-021010-20

Table with columns for coordinate systems (X, Y, Z) and calculation formulas for points 1 through 9. Includes a note about the coordinate system used.

2. Сведения о характеристиках объекта недвижимости с кадастровым номером: 29-22-021010-20

Table with 3 columns: № п/п, Наименование характеристики, Значение характеристики. Lists characteristics like 'Здание' and 'Унифицированный кадастровый номер'.

Описание местоположения зданий, сооружений, объектов незавершенного строительства на земельном участке

1. Сведения о характеристиках точек контура объекта недвижимости с кадастровым номером: 29-22-021010-21

Table with columns for coordinate systems (X, Y, Z) and calculation formulas for points 1 through 9. Includes a note about the coordinate system used.

2. Сведения о характеристиках объекта недвижимости с кадастровым номером: 29-22-021010-21

Table with 3 columns: № п/п, Наименование характеристики, Значение характеристики. Lists characteristics like 'Здание' and 'Унифицированный кадастровый номер'.

Описание местоположения зданий, сооружений, объектов незавершенного строительства на земельном участке

1. Сведения о характеристиках точек контура объекта недвижимости с кадастровым номером: 29-22-021010-22

Table with columns for coordinate systems (X, Y, Z) and calculation formulas for points 1 through 9. Includes a note about the coordinate system used.

2. Сведения о характеристиках объекта недвижимости с кадастровым номером: 29-22-021010-22

Table with 3 columns: № п/п, Наименование характеристики, Значение характеристики. Lists characteristics like 'Здание' and 'Унифицированный кадастровый номер'.

Описание местоположения зданий, сооружений, объектов незавершенного строительства на земельном участке

1. Сведения о характеристиках точек контура объекта недвижимости с кадастровым номером: 29-22-021010-23

Table with columns for coordinate systems (X, Y, Z) and calculation formulas for points 1 through 9. Includes a note about the coordinate system used.

2. Сведения о характеристиках объекта недвижимости с кадастровым номером: 29-22-021010-23

Table with 3 columns: № п/п, Наименование характеристики, Значение характеристики. Lists characteristics like 'Здание' and 'Унифицированный кадастровый номер'.

Описание местоположения зданий, сооружений, объектов незавершенного строительства на земельном участке

1. Сведения о характеристиках точек контура объекта недвижимости с кадастровым номером: 29-22-021010-24

Table with columns for coordinate systems (X, Y, Z) and calculation formulas for points 1 through 9. Includes a note about the coordinate system used.

2. Сведения о характеристиках объекта недвижимости с кадастровым номером: 29-22-021010-24

Table with 3 columns: № п/п, Наименование характеристики, Значение характеристики. Lists characteristics like 'Здание' and 'Унифицированный кадастровый номер'.

1. Сведения о характеристиках точек контура объекта недвижимости с кадастровым номером: 29:22:021010:36; Система координат МСК-25, зона 2; Таблица №1; Таблица с характеристиками объектов недвижимости; Таблица с пояснениями к сведениям об объекте недвижимости.

Описание местоположения зданий, сооружений, объектов незавершенного строительства на земельном участке; 1. Сведения о характеристиках точек контура объекта недвижимости с кадастровым номером: 29:22:021010:40; Система координат МСК-25, зона 2; Таблица №1; Таблица с характеристиками объектов недвижимости; Таблица с пояснениями к сведениям об объекте недвижимости.

1. Сведения о характеристиках точек контура объекта недвижимости с кадастровым номером: 29:22:021010:41; Система координат МСК-25, зона 2; Таблица №1; Таблица с характеристиками объектов недвижимости; Таблица с пояснениями к сведениям об объекте недвижимости.

Описание местоположения зданий, сооружений, объектов незавершенного строительства на земельном участке; 1. Сведения о характеристиках точек контура объекта недвижимости с кадастровым номером: 29:22:021010:38; Система координат МСК-25, зона 2; Таблица №1; Таблица с характеристиками объектов недвижимости; Таблица с пояснениями к сведениям об объекте недвижимости.

1. Сведения о характеристиках точек контура объекта недвижимости с кадастровым номером: 29:22:021010:40; Система координат МСК-25, зона 2; Таблица №1; Таблица с характеристиками объектов недвижимости; Таблица с пояснениями к сведениям об объекте недвижимости.

2. Сведения о характеристиках объекта недвижимости с кадастровым номером: 29:22:021010:41; Таблица с характеристиками объектов недвижимости; Таблица с пояснениями к сведениям об объекте недвижимости.

2. Сведения о характеристиках объекта недвижимости с кадастровым номером: 29:22:021010:38; Таблица с характеристиками объектов недвижимости; Таблица с пояснениями к сведениям об объекте недвижимости.

Описание местоположения зданий, сооружений, объектов незавершенного строительства на земельном участке; 1. Сведения о характеристиках точек контура объекта недвижимости с кадастровым номером: 29:22:021010:41; Система координат МСК-25, зона 2; Таблица №1; Таблица с характеристиками объектов недвижимости; Таблица с пояснениями к сведениям об объекте недвижимости.

Описание местоположения зданий, сооружений, объектов незавершенного строительства на земельном участке; 1. Сведения о характеристиках точек контура объекта недвижимости с кадастровым номером: 29:22:021010:42; Система координат МСК-25, зона 2; Таблица №1; Таблица с характеристиками объектов недвижимости; Таблица с пояснениями к сведениям об объекте недвижимости.

1. Сведения о характеристиках точек контура объекта недвижимости с кадастровым номером: 29-22-021010-42;

Table with columns for coordinate system, point ID, coordinates (X, Y, R), and formulas for calculating point coordinates. Includes a table for object characteristics below.

1. Сведения о характеристиках точек контура объекта недвижимости с кадастровым номером: 29-22-021010-43;

Table with columns for coordinate system, point ID, coordinates (X, Y, R), and formulas for calculating point coordinates. Includes a table for object characteristics below.

1. Сведения о характеристиках точек контура объекта недвижимости с кадастровым номером: 29-22-021010-44;

Table with columns for coordinate system, point ID, coordinates (X, Y, R), and formulas for calculating point coordinates. Includes a table for object characteristics below.

Table with 3 columns: № п/п, Наименование характеристики, Значение характеристики. Row 1: Вид объекта недвижимости, здание.

Table with 3 columns: № п/п, Наименование характеристики, Значение характеристики. Row 1: Вид объекта недвижимости, здание.

Table with 3 columns: № п/п, Наименование характеристики, Значение характеристики. Row 1: Вид объекта недвижимости, здание.

2. Сведения о характеристиках объекта недвижимости с кадастровым номером: 29-22-021010-42;

Table with 3 columns: № п/п, Наименование характеристики, Значение характеристики. Rows 1-6 describing object characteristics.

1. Сведения о характеристиках точек контура объекта недвижимости с кадастровым номером: 29-22-021010-43;

Table with columns for coordinate system, point ID, coordinates (X, Y, R), and formulas for calculating point coordinates. Includes a table for object characteristics below.

2. Сведения о характеристиках объекта недвижимости с кадастровым номером: 29-22-021010-44;

Table with 3 columns: № п/п, Наименование характеристики, Значение характеристики. Row 1: Вид объекта недвижимости, здание.

Описание местоположения зданий, сооружений, объектов незавершенного строительства на земельном участке

1. Сведения о характеристиках точек контура объекта недвижимости с кадастровым номером: 29-22-021010-43;

Table with columns for coordinate system, point ID, coordinates (X, Y, R), and formulas for calculating point coordinates. Includes a table for object characteristics below.

Описание местоположения зданий, сооружений, объектов незавершенного строительства на земельном участке

1. Сведения о характеристиках точек контура объекта недвижимости с кадастровым номером: 29-22-021010-44;

Table with columns for coordinate system, point ID, coordinates (X, Y, R), and formulas for calculating point coordinates. Includes a table for object characteristics below.

1. Сведения о характеристиках точек контура объекта недвижимости с кадастровым номером: 29-22-021011-28;

Table with columns for coordinate system, point ID, coordinates (X, Y, R), and formulas for calculating point coordinates. Includes a table for object characteristics below.

2. Сведения о характеристиках объекта недвижимости с кадастровым номером: 29-22-021011-28;

Table with 3 columns: № п/п, Наименование характеристики, Значение характеристики. Rows 1-5 describing object characteristics.

2. Сведения о характеристиках объекта недвижимости с кадастровым номером: 29:22:021011:38

3. Пояснения к сведениям об объекте недвижимости с кадастровым номером 29:22:021011:38

Описание местоположения зданий, сооружений, объектов незавершенного строительства на земельном участке

1. Сведения о характеристиках точек контура объекта недвижимости с кадастровым номером: 29:22:021011:38

Таблица с 9 столбцами: Обозначение, Координаты (X, Y, R), Радиус, Формулы, Метод. Содержит данные для точек n100, n101, n120, n130, n140, n150, n160, n170, n180, n190.

1. Сведения о характеристиках точек контура объекта недвижимости с кадастровым номером: 29:22:021011:35

Таблица с 9 столбцами: Обозначение, Координаты (X, Y, R), Радиус, Формулы, Метод. Содержит данные для точек n100, n110, n120, n130, n140, n150, n160, n170, n180, n190.

1. Сведения о характеристиках точек контура объекта недвижимости с кадастровым номером: 29:22:021011:36

Таблица с 9 столбцами: Обозначение, Координаты (X, Y, R), Радиус, Формулы, Метод. Содержит данные для точек n200, n210, n220, n10.

2. Сведения о характеристиках объекта недвижимости с кадастровым номером: 29:22:021011:35

Таблица с 3 столбцами: № п/п, Наименование, Значение. Содержит 5 пунктов описания объекта.

2. Сведения о характеристиках объекта недвижимости с кадастровым номером: 29:22:021011:35

Таблица с 3 столбцами: № п/п, Наименование, Значение. Содержит 2 пункта описания объекта.

АКТ СОГЛАСОВАНИЯ МЕСТОПОЛОЖЕНИЯ ГРАНИЦ ЗЕМЕЛЬНЫХ УЧАСТКОВ ПРИ ВЫПОЛНЕНИИ КОМПЛЕКСНЫХ КАДАСТРОВЫХ РАБОТ

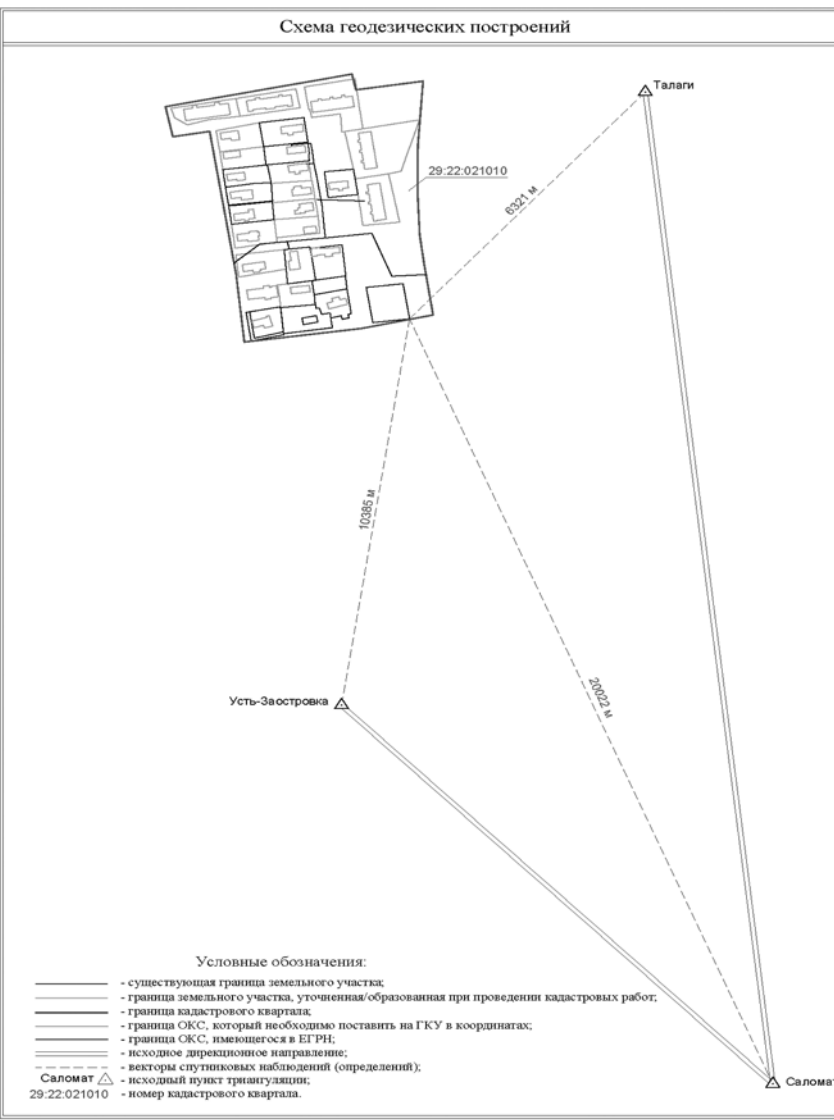
29:22:021010

(наименование субъекта Российской Федерации, муниципального образования, населенного пункта, уникальные учетные номера кадастровых кварталов, а также иные сведения, позволяющие определить местоположение территории, на которой выполняются комплексные кадастровые работы)

Таблица с 7 столбцами: № п/п, Обозначение части, Результат, Кадастровые номера, Всего листов 2, Лист № 1. Содержит данные по 19 участкам.

Таблица с 7 столбцами: № п/п, Обозначение части, Результат, Кадастровые номера, Всего листов 2, Лист № 2. Содержит данные по участку 20.

Подпись Председателя согласительной комиссии: Д.В. Шапошников



Условные обозначения: существующая граница земельного участка, граница земельного участка, уточненная/образованная при проведении кадастровых работ, граница кадастрового квартала, граница ОКС, границы, которые необходимо поставить на ГКУ в координатах, граница ОКС, имеющегося в ЕГРН, исходное дирекционное направление, векторы спутниковых наблюдений (определений), Саломат, Усть-Завостровка, Талаги, 29:22:021010, номер кадастрового квартала.

Выписка из государственного адресного реестра об адресе объекта адресации. Лист № 1, Всего листов: 7. Дата: 12.04.2024. № 1 V-240412-1108480. Адрес: Архангельск, ул. Муромская, д. 8.

1.4. Элемент планировочной структуры: Улица Муромская. Земельный участок: Дом 8. Здание (строение), сооружение: Помещение в пределах здания (сооружения), Помещение в пределах квартиры. Машинно-место: Запись в государственном адресном реестре сделана на основании. 2.1.6. Дополнительные сведения: Кадастровый номер: 29:22:021010:19, Почтовый индекс: 163021, Код ОКТМО: 11701000001.

2.1. Предупреждение (замечание, аннулирование) сведений об адресе объекта адресации: Количество идентификационных признаков государственного адресного реестра на адрес объекта адресации: 3. 2.1.1. Уникальный регистрационный номер адреса: 78b3bd65-7b25-481a-b861-69b117054cbb. 2.1.2. Дата последнего обновления записи: 09.09.2023 11:13:27. 2.1.3. Характер сведений: Именен. 2.1.4. Адрес объекта адресации: Россия, Архангельская область, Архангельск, ул. Муромская, д. 8.

Лист № 4, Всего листов: 7. Земельный участок: Дом 8. Здание (строение), сооружение: Помещение в пределах здания (сооружения), Помещение в пределах квартиры. Машинно-место: Запись в государственном адресном реестре сделана на основании. 2.1.5. Дата внесения записи: 13.02.2020. 2.1.6. Дополнительные сведения: Кадастровый номер: 163021, Код ОКТМО: 11701000001.

Лист № 5, Всего листов: 7. Городской округ: город Архангельск. Внутригородская территория: Паселенный пункт: город Архангельск. Элемент планировочной структуры: Улица Муромская. Земельный участок: Дом 8. Здание (строение), сооружение: Помещение в пределах здания (сооружения), Помещение в пределах квартиры. Машинно-место: Запись в государственном адресном реестре сделана на основании. 2.2.5. Дата внесения записи: 12.10.2022.

Лист № 6, Всего листов: 7. 2.2.6. Дополнительные сведения: Кадастровый номер: 29:22:021010:19, Почтовый индекс: 163021, Код ОКТМО: 11701000001. 2.3. По записи: 3. 2.3.1. Уникальный регистрационный номер адреса: 78b3bd65-7b25-481a-b861-69b117054cbb. 2.3.2. Дата последнего обновления записи: 09.09.2023 11:13:27. 2.3.3. Характер сведений: Именен. 2.3.4. Адрес объекта адресации: Россия, Архангельская область, Архангельск, ул. Муромская, д. 8.

Лист № 7, Всего листов: 7. Элемент улично-дорожной сети: Улица Муромская. Земельный участок: Дом 8. Здание (строение), сооружение: Помещение в пределах здания (сооружения), Помещение в пределах квартиры. Машинно-место: Запись в государственном адресном реестре сделана на основании. 2.3.5. Дата внесения записи: 25.11.2022. 2.3.6. Дополнительные сведения: Кадастровый номер: 29:22:021010:19, Почтовый индекс: 163021, Код ОКТМО: 11701000001.

МЕЖРЕГИОНАЛЬНАЯ ИНСПЕКЦИЯ ФЕДЕРАЛЬНОЙ НАЛОГОВОЙ СЛУЖБЫ ПО ЦЕНТРАЛИЗОВАННОЙ ОБРАБОТКЕ ДАННЫХ

Выписка из государственного адресного реестра об адресе объекта адресации. Лист № 1, Всего листов: 7. Дата: 12.04.2024. № FV-240412-1108476. Адрес: Архангельск, ул. Муромская, д. 8. Элемент планировочной структуры: Улица Муромская. Земельный участок: Дом 8. Здание (строение), сооружение: Помещение в пределах здания (сооружения), Помещение в пределах квартиры. Машинно-место: Запись в государственном адресном реестре сделана на основании. 2.1.6. Дополнительные сведения: Кадастровый номер: 29:22:021010:19, Почтовый индекс: 163021, Код ОКТМО: 11701000001.

Лист № 2, Всего листов: 7. Элемент планировочной структуры: Улица Муромская. Земельный участок: Дом 8. Здание (строение), сооружение: Помещение в пределах здания (сооружения), Помещение в пределах квартиры. Машинно-место: Запись в государственном адресном реестре сделана на основании. 2.1.6. Дополнительные сведения: Кадастровый номер: 29:22:021010:19, Почтовый индекс: 163021, Код ОКТМО: 11701000001.

Table with 4 columns: Лист №, Всего листов, and 2 columns for data. Section 2.1.1.1: По заявке. 2.1.1.2: Уникальный регистрационный номер адреса объекта адресации и государственном адресном реестре. 2.1.1.3: Дата последнего обновления записи в государственном адресном реестре. 2.1.1.4: Характер сведений государственного адресного реестра (статус записи об объекте). 2.1.1.5: Адрес объекта адресации: Страна, Субъект Российской Федерации, Федеральная территория, Муниципальный район, Муниципальный округ, Городской округ, Внутригородская территория города федерального значения, Городское поселение, Сельское поселение, Внутригородской район городского округа, Населенный пункт, Элемент планировочной структуры, Элемент улично-дорожной сети.

Table with 4 columns: Лист №, Всего листов, and 2 columns for data. Section 2.1.1.6: Земельный участок, Здание (строение), сооружение, Помещение в пределах здания (сооружения), Помещение в пределах квартиры, Машинное место. 2.1.1.7: Дата внесения записи в государственный адресный реестр. 2.1.1.8: Дополнительные сведения: Кадастровый номер объекта недвижимости, Почтовый индекс, Код ОКТМО, Иные сведения.

Table with 4 columns: Лист №, Всего листов, and 2 columns for data. Section 2.2: По заявке. 2.2.1: Уникальный регистрационный номер адреса объекта адресации в государственном адресном реестре. 2.2.2: Дата последнего обновления записи в государственном адресном реестре. 2.2.3: Характер сведений государственного адресного реестра (статус записи об объекте). 2.2.4: Адрес объекта адресации: Страна, Субъект Российской Федерации, Федеральная территория, Муниципальный район, Муниципальный округ.

Table with 4 columns: Лист №, Всего листов, and 2 columns for data. Section 2.2.5: Дата внесения записи в государственный адресный реестр. 2.2.5.1: Земельный участок, Здание (строение), сооружение, Помещение в пределах здания (сооружения), Помещение в пределах квартиры, Машинное место. 2.2.5.2: Дата внесения записи в государственный адресный реестр.

Table with 4 columns: Лист №, Всего листов, and 2 columns for data. Section 2.2.6: Дополнительные сведения: Кадастровый номер объекта недвижимости, Почтовый индекс, Код ОКТМО, Иные сведения. 2.3: По заявке. 2.3.1: Уникальный регистрационный номер адреса объекта адресации в государственном адресном реестре. 2.3.2: Дата последнего обновления записи в государственном адресном реестре. 2.3.3: Характер сведений государственного адресного реестра (статус записи об объекте). 2.3.4: Адрес объекта адресации: Страна, Субъект Российской Федерации, Федеральная территория, Муниципальный район, Муниципальный округ, Городской округ, Внутригородская территория города федерального значения, Городское поселение, Сельское поселение, Внутригородской район городского округа, Населенный пункт, Элемент планировочной структуры.

Table with 4 columns: Лист №, Всего листов, and 2 columns for data. Section 2.3.5: Элемент улично-дорожной сети, Земельный участок, Здание (строение), сооружение, Помещение в пределах здания (сооружения), Помещение в пределах квартиры, Машинное место. 2.3.5.1: Дата внесения записи в государственный адресный реестр. 2.3.5.2: Дополнительные сведения: Кадастровый номер объекта недвижимости, Почтовый индекс, Код ОКТМО, Иные сведения.

Table with 4 columns: Лист №, Всего листов, and 2 columns for data. Section 2.3.6: Дата внесения записи в государственный адресный реестр. 2.3.6.1: Дополнительные сведения: Кадастровый номер объекта недвижимости, Почтовый индекс, Код ОКТМО, Иные сведения.

Table with 4 columns: Лист №, Всего листов, and 2 columns for data. Section 3: Сведения об органе, изготовившем выписку из государственного адресного реестра. 3.1: Межрегиональная инспекция Федеральной налоговой службы по централизованной обработке данных.

Table with 4 columns: Лист №, Всего листов, and 2 columns for data. Section 1: Сведения об адресе объекта адресации. 1.1: Уникальный регистрационный номер адреса объекта адресации в государственном адресном реестре. 1.2: Дата последнего обновления записи в государственном адресном реестре. 1.3: Характер сведений государственного адресного реестра (статус записи об объекте). 1.4: Адрес объекта адресации: Страна, Субъект Российской Федерации, Федеральная территория, Муниципальный район, Муниципальный округ, Городской округ, Внутригородская территория города федерального значения, Городское поселение, Сельское поселение, Внутригородской район городского округа, Населенный пункт.

Table with 4 columns: Лист №, Всего листов, and 2 columns for data. Section 1.4: Элемент планировочной структуры, Элемент улично-дорожной сети, Земельный участок, Здание (строение), сооружение, Помещение в пределах здания (сооружения), Помещение в пределах квартиры, Машинное место. 1.5: Дата внесения записи в государственный адресный реестр. 1.6: Дополнительные сведения: Кадастровый номер объекта недвижимости, Почтовый индекс, Код ОКТМО, Иные сведения.

Table with 4 columns: Лист №, Всего листов, and 2 columns for data. Section 2.1: По заявке. 2.1.1: Уникальный регистрационный номер адреса объекта адресации и государственном адресном реестре. 2.1.2: Дата последнего обновления записи в государственном адресном реестре. 2.1.3: Характер сведений государственного адресного реестра (статус записи об объекте). 2.1.4: Адрес объекта адресации: Страна, Субъект Российской Федерации, Федеральная территория, Муниципальный район, Муниципальный округ, Городской округ, Внутригородская территория города федерального значения, Городское поселение, Сельское поселение, Внутригородской район городского округа, Населенный пункт, Элемент планировочной структуры, Элемент улично-дорожной сети.

Table with 4 columns: Лист №, Всего листов, and 2 columns for data. Section 2.1.5: Дата внесения записи в государственный адресный реестр. 2.1.5.1: Дополнительные сведения: Кадастровый номер объекта недвижимости, Почтовый индекс, Код ОКТМО, Иные сведения. 2.2: По заявке. 2.2.1: Уникальный регистрационный номер адреса объекта адресации в государственном адресном реестре. 2.2.2: Дата последнего обновления записи в государственном адресном реестре. 2.2.3: Характер сведений государственного адресного реестра (статус записи об объекте). 2.2.4: Адрес объекта адресации: Страна, Субъект Российской Федерации, Федеральная территория, Муниципальный район, Муниципальный округ.

Table with 4 columns: Лист №, Всего листов, and two columns for location details (City, District, etc.).

Table with 4 columns: Лист №, Всего листов, and two columns for location details. Includes section 2.2.6 with cadastral data.

Table with 4 columns: Лист №, Всего листов, and two columns for location details. Includes section 2.3.5 with registration data.

Table with 4 columns: Лист №, Всего листов, and two columns for location details. Includes section 3.1 with organizational information.

Table with 4 columns: Лист №, Всего листов, and two columns for location details. Includes section 1.4 with address registration details.

Table with 4 columns: Лист №, Всего листов, and two columns for location details. Includes section 1.4 with address registration details.

Table with 4 columns: Лист №, Всего листов, and two columns for location details. Includes section 2.1 with address registration details.

Table with 4 columns: Лист №, Всего листов, and two columns for location details. Includes section 2.1.5 with registration data.

Table with 4 columns: Лист №, Всего листов, and two columns for location details. Includes section 2.2 with registration data.

Table with 4 columns: Лист №, Всего листов, and two columns for location details. Includes section 2.2.6 with cadastral data.

Table with 4 columns: Лист №, Всего листов, and two columns for address details. Row 1: 7, 9, улица, Физкультуриков. Row 2: Земельный участок, дом, 47. Row 3: Здание (строение), сооружение. Row 4: Помещение в пределах здания (сооружения). Row 5: Помещение в пределах квартиры. Row 6: Машинно-место. Row 7: 2.3.5, Запись в государственном адресном реестре сделана на основании. Row 8: Дата внесения записи в государственный адресный реестр, 25.11.2022. Row 9: 2.3.6, Дополнительные сведения: Кадастровый номер объекта недвижимости, 29:22:021011:35; Почтовый индекс, 163021; Код ОКТМО, 1170100001.

Table with 4 columns: Лист №, Всего листов, and two columns for address details. Row 1: 2.4, По записи, 4. Row 2: 2.4.1, Уникальный регистрационный номер адреса объекта адресации в государственном адресном реестре, ES3903E-69ce-4b79-b1ff-b2532d6e2291. Row 3: 2.4.2, Дата последнего обновления записи в государственном адресном реестре, 09.09.2023 11:13:27. Row 4: 2.4.3, Характер сведений государственного адресного реестра (статус записи об объекте), Именен. Row 5: 2.4.4, Адрес объекта адресации: Страна, Российская Федерация; Субъект Российской Федерации, Архангельская область; Федеральная территория.

Table with 4 columns: Лист №, Всего листов, and two columns for address details. Row 1: 8, 9, Муниципальный округ. Row 2: Городской округ, город Архангельск. Row 3: Внутригородская территория города федерального значения. Row 4: Городское поселение. Row 5: Сельское поселение. Row 6: Внутригородской район городского округа. Row 7: Населенный пункт, город Архангельск. Row 8: Элемент планировочной структуры. Row 9: Элемент улично-дорожной сети, улица, Физкультуриков. Row 10: Земельный участок, дом, 47. Row 11: Здание (строение), сооружение. Row 12: Помещение в пределах здания (сооружения). Row 13: Помещение в пределах квартиры. Row 14: Машинно-место.

Table with 4 columns: Лист №, Всего листов, and two columns for address details. Row 1: 9, 9, 2.4.5, Запись в государственном адресном реестре сделана на основании. Row 2: Дата внесения записи в государственный адресный реестр, 11.06.2023. Row 3: 2.4.6, Дополнительные сведения: Кадастровый номер объекта недвижимости, 29:22:021011:35; Почтовый индекс, 163021; Код ОКТМО, 1170100001.

Table with 3 columns: 3. Сведения об органе, изготовившем выписку из государственного адресного реестра. Row 1: 3.1, Наименование территориального органа Федеральной налоговой службы, МЕЖРЕГИОНАЛЬНАЯ ИНСПЕКЦИЯ ФЕДЕРАЛЬНОЙ НАЛОГОВОЙ СЛУЖБЫ ПО ЦЕНТРАЛИЗОВАННОЙ ОБРАБОТКЕ ДАННЫХ.

Table with 4 columns: Лист №, Всего листов, and two columns for address details. Row 1: 1, 7, 15.04.2024, № EV-240415-1109886. Row 2: 1. Сведения об адресе объекта адресации. Row 3: 1.1, Уникальный регистрационный номер адреса объекта адресации в государственном адресном реестре, 74b72873-73bc-459e-bd00-009c338a72e1. Row 4: 1.2, Дата последнего обновления записи в государственном адресном реестре, 09.09.2023. Row 5: 1.3, Характер сведений государственного адресного реестра (статус записи об объекте), -. Row 6: 1.4, Адрес объекта адресации: Страна, Российская Федерация; Субъект Российской Федерации, Архангельская область; Федеральная территория. Row 7: Муниципальный район. Row 8: Муниципальный округ. Row 9: Городской округ, город Архангельск. Row 10: Внутригородская территория города федерального значения. Row 11: Городское поселение. Row 12: Сельское поселение. Row 13: Внутригородской район городского округа. Row 14: Населенный пункт, город Архангельск.

Table with 4 columns: Лист №, Всего листов, and two columns for address details. Row 1: 2, 7, 1.4, Элемент планировочной структуры, улица, Физкультуриков. Row 2: Элемент улично-дорожной сети, улица, Физкультуриков. Row 3: Земельный участок, дом, 16. Row 4: Здание (строение), сооружение. Row 5: Помещение в пределах здания (сооружения). Row 6: Помещение в пределах квартиры. Row 7: Машинно-место. Row 8: 1.5, Запись в государственном адресном реестре сделана на основании. Row 9: Дата внесения записи в государственный адресный реестр, 09.09.2023. Row 10: 1.6, Дополнительные сведения: Кадастровый номер объекта недвижимости, 29:22:021010:23; Почтовый индекс, 163021; Код по ОКТМО, 1170100001.

Table with 4 columns: Лист №, Всего листов, and two columns for address details. Row 1: 3, 7, 2. Предуведомление (извещение, уведомление) сведения об адресе объекта адресации. Row 2: 2.1, По записи, 1. Row 3: 2.1.1, Уникальный регистрационный номер адреса объекта адресации в государственном адресном реестре, 74b72873-73bc-459e-bd00-009c338a72e1. Row 4: 2.1.2, Дата последнего обновления записи в государственном адресном реестре, 09.09.2023 11:13:27. Row 5: 2.1.3, Характер сведений государственного адресного реестра (статус записи об объекте), Именен. Row 6: 2.1.4, Адрес объекта адресации: Страна, Российская Федерация; Субъект Российской Федерации, Архангельская область; Федеральная территория. Row 7: Муниципальный район. Row 8: Муниципальный округ. Row 9: Городской округ, город Архангельск. Row 10: Внутригородская территория города федерального значения. Row 11: Городское поселение. Row 12: Сельское поселение. Row 13: Внутригородской район городского округа. Row 14: Населенный пункт, город Архангельск. Row 15: Элемент планировочной структуры, улица, Физкультуриков.

Table with 4 columns: Лист №, Всего листов, and two columns for address details. Row 1: 4, 7, Земельный участок, дом, 16. Row 2: Здание (строение), сооружение. Row 3: Помещение в пределах здания (сооружения). Row 4: Помещение в пределах квартиры. Row 5: Машинно-место. Row 6: 2.1.5, Запись в государственном адресном реестре сделана на основании. Row 7: Дата внесения записи в государственный адресный реестр, 13.02.2020. Row 8: 2.1.6, Дополнительные сведения: Кадастровый номер объекта недвижимости, 29:22:021011:35; Почтовый индекс, 163021; Код ОКТМО, 1170100001. Row 9: 2.2, По записи, 2. Row 10: 2.2.1, Уникальный регистрационный номер адреса объекта адресации в государственном адресном реестре, 74b72873-73bc-459e-bd00-009c338a72e1. Row 11: 2.2.2, Дата последнего обновления записи в государственном адресном реестре, 09.09.2023 11:13:27. Row 12: 2.2.3, Характер сведений государственного адресного реестра (статус записи об объекте), Именен. Row 13: 2.3.4, Адрес объекта адресации: Страна, Российская Федерация; Субъект Российской Федерации, Архангельская область; Федеральная территория. Row 14: Муниципальный район. Row 15: Муниципальный округ.

Table with 4 columns: Лист №, Всего листов, and two columns for address details. Row 1: 5, 7, Городской округ, город Архангельск. Row 2: Внутригородская территория города федерального значения. Row 3: Городское поселение. Row 4: Сельское поселение. Row 5: Внутригородской район городского округа. Row 6: Населенный пункт, город Архангельск. Row 7: Элемент планировочной структуры, улица, Физкультуриков. Row 8: Земельный участок, дом, 16. Row 9: Здание (строение), сооружение. Row 10: Помещение в пределах здания (сооружения). Row 11: Помещение в пределах квартиры. Row 12: Машинно-место. Row 13: 2.3.5, Запись в государственном адресном реестре сделана на основании. Row 14: Дата внесения записи в государственный адресный реестр, 12.10.2022.

Table with 4 columns: Лист №, Всего листов, and two columns for address details. Row 1: 6, 7, 2.2.6, Дополнительные сведения: Кадастровый номер объекта недвижимости, 29:22:021010:23; Почтовый индекс, 163021; Код ОКТМО, 1170100001. Row 2: 2.3, По записи, 3. Row 3: 2.3.1, Уникальный регистрационный номер адреса объекта адресации в государственном адресном реестре, 74b72873-73bc-459e-bd00-009c338a72e1. Row 4: 2.3.2, Дата последнего обновления записи в государственном адресном реестре, 09.09.2023 11:13:27. Row 5: 2.3.3, Характер сведений государственного адресного реестра (статус записи об объекте), Именен. Row 6: 2.3.4, Адрес объекта адресации: Страна, Российская Федерация; Субъект Российской Федерации, Архангельская область; Федеральная территория. Row 7: Муниципальный район. Row 8: Муниципальный округ. Row 9: Городской округ, город Архангельск. Row 10: Внутригородская территория города федерального значения. Row 11: Городское поселение. Row 12: Сельское поселение. Row 13: Внутригородской район городского округа. Row 14: Населенный пункт, город Архангельск. Row 15: Элемент планировочной структуры, улица, Физкультуриков.

Table with 4 columns: Лист №, Всего листов, and two columns for address details (Улицы, Физкультуриков). Row 2.3.5: Запись в государственном адресном реестре...

3. Сведения об органе, изготовившем выписку из государственного адресного реестра

3.1. Наименование территориального органа Федеральной налоговой службы
МЕЖРЕГИОНАЛЬНАЯ ИНСПЕКЦИЯ ФЕДЕРАЛЬНОЙ НАЛОГОВОЙ СЛУЖБЫ ПО ЦЕНТРАЛИЗОВАННОЙ ОБРАБОТКЕ ДАННЫХ

ВЫПИСКА из государственного адресного реестра об адресе объекта адресации

Table with 4 columns: Лист №, 1, 7, 15.04.2024, № РВ 240415 110072

Запись/сооружение (вид объекта адресации)

1. Сведения об адресе объекта адресации:

Table with 4 columns: 1.1, 1.2, 1.3, 1.4. 1.1: Уникальный регистрационный номер адреса объекта адресации... 1.2: Дата последнего обновления записи... 1.3: Характер сведений государственного адресного реестра... 1.4: Адрес объекта адресации: Страна, Субъект Российской Федерации, Федеральная территория, Муниципальный район, Муниципальный округ, Городской округ, Городской поселение, Сельское поселение, Внутригородской район городского округа, Населенный пункт.

Table with 4 columns: Лист №, 2, 7

Table with 4 columns: 1.4. Элемент планировочной структуры, Элемент улично-дорожной сети, Земельный участок, Здание (строение), сооружение.

Table with 4 columns: 1.5. Запись в государственном адресном реестре сделана на основании 11.02.2011 №634/155-1060

Table with 4 columns: 1.6. Дата внесения записи в государственный адресный реестр 09.09.2023. Дополнительные сведения: Кадастровый номер объекта недвижимости 29:22:021010:40, Почтовый индекс 163021, Код по ОК ТМО 11701000001.

Table with 4 columns: Лист №, 3, 7. 2. Прочитайте (изменяемые, незаполненные) сведения об адресе объекта адресации. 2.1: По записи. 2.1.1: Уникальный регистрационный номер адреса объекта адресации... 2.1.2: Дата последнего обновления записи... 2.1.3: Характер сведений государственного адресного реестра... 2.1.4: Адрес объекта адресации: Страна, Субъект Российской Федерации, Федеральная территория, Муниципальный район, Муниципальный округ, Городской округ, Внутригородской территории города федерального значения, Городское поселение, Сельское поселение, Внутригородской район городского округа, Населенный пункт, Элемент планировочной структуры, Элемент улично-дорожной сети.

Table with 4 columns: Лист №, 4, 7

Table with 4 columns: 2.1.5. Земельный участок, Здание (строение), сооружение, Помещение в пределах здания (сооружения), Помещение в пределах квартир, Машинно-место.

Table with 4 columns: 2.1.6. Дата внесения записи в государственный адресный реестр 13.02.2020. Дополнительные сведения: Кадастровый номер объекта недвижимости 163021, Код ОК ТМО 11701000001.

Table with 4 columns: 2.2: По записи. 2.2.1: Уникальный регистрационный номер адреса объекта адресации... 2.2.2: Дата последнего обновления записи... 2.2.3: Характер сведений государственного адресного реестра... 2.2.4: Адрес объекта адресации: Страна, Субъект Российской Федерации, Федеральная территория, Муниципальный район, Муниципальный округ.

Table with 4 columns: Лист №, 5, 7

Table with 4 columns: Городской округ, Внутригородской территории города федерального значения, Городское поселение, Сельское поселение, Внутригородской район городского округа, Населенный пункт, Элемент планировочной структуры, Элемент улично-дорожной сети, Земельный участок.

Table with 4 columns: 2.3: Запись в государственном адресном реестре сделана на основании 11.02.2011 №634/155-1060

Table with 4 columns: 2.3.5. Дата внесения записи в государственный адресный реестр 12.10.2022.

Table with 4 columns: Лист №, 6, 7. 2.2.6. Дополнительные сведения: Кадастровый номер объекта недвижимости 29:22:021010:40, Почтовый индекс 163021, Код ОК ТМО 11701000001. 2.3: По записи. 2.3.1: Уникальный регистрационный номер адреса объекта адресации... 2.3.3: Дата последнего обновления записи... 2.3.5: Характер сведений государственного адресного реестра... 2.3.4: Адрес объекта адресации: Страна, Субъект Российской Федерации, Федеральная территория, Муниципальный район, Муниципальный округ, Городской округ, Внутригородской территории города федерального значения, Городское поселение, Сельское поселение, Внутригородской район городского округа, Населенный пункт, Элемент планировочной структуры.

Table with 4 columns: Лист №, 7, 7

Table with 4 columns: Элемент улично-дорожной сети, Земельный участок, Здание (строение), сооружение, Помещение в пределах здания (сооружения), Помещение в пределах квартир, Машинно-место.

Table with 4 columns: 2.3.5. Запись в государственном адресном реестре сделана на основании 25.11.2022

Table with 4 columns: 2.3.6. Дополнительные сведения: Кадастровый номер объекта недвижимости 29:22:021010:40, Почтовый индекс 163021, Код ОК ТМО 11701000001.

3. Сведения об органе, изготовившем выписку из государственного адресного реестра

3.1. Наименование территориального органа Федеральной налоговой службы
МЕЖРЕГИОНАЛЬНАЯ ИНСПЕКЦИЯ ФЕДЕРАЛЬНОЙ НАЛОГОВОЙ СЛУЖБЫ ПО ЦЕНТРАЛИЗОВАННОЙ ОБРАБОТКЕ ДАННЫХ

ВЫПИСКА из государственного адресного реестра об адресе объекта адресации

Table with 4 columns: Лист №, 1, 7, 15.04.2024, № РВ 240415 119984

Запись/сооружение (вид объекта адресации)

1. Сведения об адресе объекта адресации:

Table with 4 columns: 1.1, 1.2, 1.3, 1.4. 1.1: Уникальный регистрационный номер адреса объекта адресации... 1.2: Дата последнего обновления записи... 1.3: Характер сведений государственного адресного реестра... 1.4: Адрес объекта адресации: Страна, Субъект Российской Федерации, Федеральная территория, Муниципальный район, Муниципальный округ, Городской округ, Внутригородской территории города федерального значения, Городское поселение, Сельское поселение, Внутригородской район городского округа, Населенный пункт.

Table with 4 columns: Лист №, 2, Всего листов, 7. Contains registration details for a residential object in Muromskaya street, Arkhangelsk.

Table with 4 columns: Лист №, 3, Всего листов, 7. Contains registration details for a residential object in Muromskaya street, Arkhangelsk, including cadastral number and date of registration.

Table with 4 columns: Лист №, 4, Всего листов, 7. Contains registration details for a residential object in Muromskaya street, Arkhangelsk, including cadastral number and date of registration.

Table with 4 columns: Лист №, 5, Всего листов, 7. Contains registration details for a residential object in Muromskaya street, Arkhangelsk, including cadastral number and date of registration.

Table with 4 columns: Лист №, 6, Всего листов, 7. Contains registration details for a residential object in Muromskaya street, Arkhangelsk, including cadastral number and date of registration.

Table with 4 columns: Лист №, 7, Всего листов, 7. Contains registration details for a residential object in Muromskaya street, Arkhangelsk, including cadastral number and date of registration.

Table with 4 columns: Лист №, 7, Всего листов, 7. Contains registration details for a residential object in Muromskaya street, Arkhangelsk, including cadastral number and date of registration.

Table with 4 columns: Лист №, 1, Всего листов, 7. Contains registration details for a residential object in Muromskaya street, Arkhangelsk, including cadastral number and date of registration.

Table with 4 columns: Лист №, 2, Всего листов, 7. Contains registration details for a residential object in Muromskaya street, Arkhangelsk, including cadastral number and date of registration.

Table with 4 columns: Лист №, 3, Всего листов, 7. Contains registration details for a residential object in Muromskaya street, Arkhangelsk, including cadastral number and date of registration.

Table with 4 columns: Лист №, Всего листов, and 7 columns of data. Includes sections 2.1.5 and 2.1.6 with registration details and cadastral information.

Table with 5 columns: Лист №, Всего листов, and 7 columns of data. Includes sections 2.2 and 2.2.1-2.2.4 with registration details and address information.

Table with 6 columns: Лист №, Всего листов, and 7 columns of data. Includes sections 2.2.6 and 2.3 with registration details and address information.

Table with 7 columns: Лист №, Всего листов, and 7 columns of data. Includes sections 2.1.5 and 2.1.6 with registration details and cadastral information.

Table with 7 columns: Лист №, Всего листов, and 7 columns of data. Includes section 3.1 with information about the tax authority.

Table with 7 columns: Лист №, Всего листов, and 7 columns of data. Includes sections 1.1-1.4 with registration details and address information.

Table with 7 columns: Лист №, Всего листов, and 7 columns of data. Includes sections 1.4 and 1.5 with registration details and address information.

Table with 3 columns: Лист №, Всего листов, and 7 columns of data. Includes section 2 with registration details and address information.

Table with 4 columns: Лист №, Всего листов, and 7 columns of data. Includes sections 2.1 and 2.1.1-2.1.4 with registration details and address information.

Table with 5 columns: Лист №, Всего листов, and 7 columns of data. Includes sections 2.2 and 2.2.1-2.2.4 with registration details and address information.

Table with 3 columns: Лист №, Всего листов, and content. Includes registration details for a residential object in Arkhangelsk.

Table with 3 columns: Лист №, Всего листов, and content. Includes registration details for a residential object in Arkhangelsk.

Table with 3 columns: Лист №, Всего листов, and content. Includes registration details for a residential object in Arkhangelsk.

Table with 3 columns: Лист №, Всего листов, and content. Includes registration details for a residential object in Arkhangelsk.

Table with 3 columns: Лист №, Всего листов, and content. Includes registration details for a residential object in Arkhangelsk.

Table with 3 columns: Лист №, Всего листов, and content. Includes registration details for a residential object in Arkhangelsk.

3. Сведения об органе, изготовившем выписку из государственного адресного реестра

Table with 3 columns: Лист №, Всего листов, and content. Includes information about the issuing authority.

Table with 3 columns: Лист №, Всего листов, and content. Includes registration details for a residential object in Arkhangelsk.

Table with 3 columns: Лист №, Всего листов, and content. Includes registration details for a residential object in Arkhangelsk.

Table with 3 columns: Лист №, Всего листов, and content. Includes registration details for a residential object in Arkhangelsk.

ВЫПИСКА из государственного адресного реестра об адресе объекта адресации			
Лист №	1	Всего листов:	7
	15.04.2024		№ ПУ-240415-1109866
Занесено/создано (дата внесения записи)			

1. Сведения об адресе объекта адресации:

1.1	Уникальный регистрационный номер адреса объекта адресации в государственном адресном реестре	0665b79f-1fa-4da5-93a4-c25162b3a997
1.2	Дата последнего обновления записи в государственном адресном реестре	09.09.2023
1.3	Характер сведений государственного адресного реестра (статус записи об объекте)	-
1.4	Адрес объекта адресации:	
	Страна	Российская Федерация
	Субъект Российской Федерации	Архангельская область
	Федеральная территория	
	Муниципальный район	
	Муниципальный округ	
	Городской округ	город Архангельск
	Внутригородская территория города федерального значения	
	Городское поселение	
	Сельское поселение	
	Внутригородской район городского округа	
	Населенный пункт	Город Архангельск

1.4	Элемент планировочной структуры	
	Элемент улично-дорожной сети	Улица Муромская
	Земельный участок	Дом 9
	Здание (строение), сооружение	
	Помещение в пределах здания (сооружения)	
	Помещение в пределах квартиры	
	Машинно-место	
1.5	Запись в государственном адресном реестре сделана на основании	
	Дата внесения записи в государственный адресный реестр	09.09.2023
1.6	Дополнительные сведения:	
	Кадастровый номер объекта недвижимости	29:22:021010:20
	Почтовый индекс	163021
	Код по ОКТМО	11701000001
	Иные сведения	

2. Премудрие (именные, англоязычные) сведения об адресе объекта адресации:

Количество представленных записей государственного адресного реестра по адресу объекта адресации: 3

2.1	По записи	
2.1.1	Уникальный регистрационный номер адреса объекта адресации в государственном адресном реестре	0665b79f-1fa-4da5-93a4-c25162b3a997
2.1.2	Дата последнего обновления записи в государственном адресном реестре	09.09.2023 11:13:27
2.1.3	Характер сведений государственного адресного реестра (статус записи об объекте)	Имени
2.1.4	Адрес объекта адресации:	
	Страна	Российская Федерация
	Субъект Российской Федерации	Архангельская область
	Федеральная территория	
	Муниципальный район	
	Муниципальный округ	
	Городской округ	город Архангельск
	Внутригородская территория города федерального значения	
	Городское поселение	
	Сельское поселение	
	Внутригородской район городского округа	
	Населенный пункт	Город Архангельск
	Элемент планировочной структуры	
	Элемент улично-дорожной сети	улица Муромская

2.1.5	Помещение в пределах здания (сооружения)	
	Помещение в пределах квартир	
	Машинно-место	
	Запись в государственном адресном реестре сделана на основании	
	Дата внесения записи в государственный адресный реестр	13.02.2020
2.1.6	Дополнительные сведения:	
	Кадастровый номер объекта недвижимости	163021
	Почтовый индекс	11701000001
	Код по ОКТМО	
	Иные сведения	
2.2	По записи	
2.2.1	Уникальный регистрационный номер адреса объекта адресации в государственном адресном реестре	0665b79f-1fa-4da5-93a4-c25162b3a997
2.2.2	Дата последнего обновления записи в государственном адресном реестре	09.09.2023 11:13:27
2.2.3	Характер сведений государственного адресного реестра (статус записи об объекте)	Имени
2.2.4	Адрес объекта адресации:	
	Страна	Российская Федерация
	Субъект Российской Федерации	Архангельская область
	Федеральная территория	
	Муниципальный район	
	Муниципальный округ	

Городской округ	город Архангельск	
Внутригородская территория города федерального значения		
Городское поселение		
Сельское поселение		
Внутригородской район городского округа		
Населенный пункт	Город Архангельск	
Элемент планировочной структуры		
Элемент улично-дорожной сети	улица Муромская	
Земельный участок	Дом 9	
Здание (строение), сооружение		
Помещение в пределах здания (сооружения)		
Помещение в пределах квартиры		
Машинно-место		
2.2.5	Запись в государственном адресном реестре сделана на основании	
	Дата внесения записи в государственный адресный реестр	12.10.2022

2.3.6

Дополнительные сведения:		
Кадастровый номер объекта недвижимости	29:22:021010:20	
Почтовый индекс	163021	
Код по ОКТМО	11701000001	
Иные сведения		
2.3	По записи	
2.3.1	Уникальный регистрационный номер адреса объекта адресации в государственном адресном реестре	0665b79f-1fa-4da5-93a4-c25162b3a997
2.3.2	Дата последнего обновления записи в государственном адресном реестре	09.09.2023 11:13:27
2.3.3	Характер сведений государственного адресного реестра (статус записи об объекте)	Имени
2.3.4	Адрес объекта адресации:	
	Страна	Российская Федерация
	Субъект Российской Федерации	Архангельская область
	Федеральная территория	
	Муниципальный район	
	Муниципальный округ	
	Городской округ	город Архангельск
	Внутригородская территория города федерального значения	
	Городское поселение	
	Сельское поселение	
	Внутригородской район городского округа	
	Населенный пункт	Город Архангельск
	Элемент планировочной структуры	

Элемент улично-дорожной сети	улица Муромская	
Земельный участок	Дом 9	
Здание (строение), сооружение		
Помещение в пределах здания (сооружения)		
Помещение в пределах квартир		
Машинно-место		
2.3.5	Запись в государственном адресном реестре сделана на основании	
	Дата внесения записи в государственный адресный реестр	25.11.2022
2.3.6	Дополнительные сведения:	
Кадастровый номер объекта недвижимости	29:22:021010:20	
Почтовый индекс	163021	
Код по ОКТМО	11701000001	
Иные сведения		

3. Сведения об органе, изготовившем выписку из государственного адресного реестра

3.1	Наименование территориального органа Федеральной налоговой службы	
	МЕЖРЕГИОНАЛЬНАЯ ИНСПЕКЦИЯ ФЕДЕРАЛЬНОЙ НАЛОГОВОЙ СЛУЖБЫ ПО ЦЕНТРАЛИЗОВАННОЙ ОБРАБОТКЕ ДАННЫХ	

ВЫПИСКА из государственного адресного реестра об адресе объекта адресации			
Лист №	1	Всего листов:	7
	15.04.2024		№ ПУ-240415-1109944
Занесено/создано (дата внесения записи)			

1. Сведения об адресе объекта адресации:

1.1	Уникальный регистрационный номер адреса объекта адресации в государственном адресном реестре	40b9e9cf-3054-42a0-991a-51dec94d1727
1.2	Дата последнего обновления записи в государственном адресном реестре	09.09.2023
1.3	Характер сведений государственного адресного реестра (статус записи об объекте)	-
1.4	Адрес объекта адресации:	
	Страна	Российская Федерация
	Субъект Российской Федерации	Архангельская область
	Федеральная территория	
	Муниципальный район	
	Муниципальный округ	
	Городской округ	город Архангельск
	Внутригородская территория города федерального значения	
	Городское поселение	
	Сельское поселение	
	Внутригородской район городского округа	
	Населенный пункт	Город Архангельск

1.4	Элемент планировочной структуры	
	Элемент улично-дорожной сети	Улица Физкультурников
	Земельный участок	Дом 30
	Здание (строение), сооружение	
	Помещение в пределах здания (сооружения)	
	Помещение в пределах квартир	
	Машинно-место	
1.5	Запись в государственном адресном реестре сделана на основании	
	Дата внесения записи в государственный адресный реестр	09.09.2023
1.6	Дополнительные сведения:	
	Кадастровый номер объекта недвижимости	29:22:021010:32
	Почтовый индекс	163021
	Код по ОКТМО	11701000001
	Иные сведения	

Лист № 3 Всего листов: 7
2. Предварительное (изменение, аннулирование) сведений об адресе объекта адресации:
Количество предыдущих записей в государственном адресном реестре по адресу объекта адресации: 3
2.1 По записи: 1
2.1.1 Уникальный регистрационный номер адреса объекта адресации в государственном адресном реестре: 4069c9cf-3054-42a0-991a-51bee94d1727
2.1.2 Дата последнего обновления записи в государственном адресном реестре: 09.09.2023 11:13:27
2.1.3 Характер сведений государственного адресного реестра (статус записи об объекте): Именен
2.1.4 Адрес объекта адресации: Страна: Российская Федерация

Лист № 4 Всего листов: 7
Земельный участок: дом 30
Здание (строение), сооружение
Помещение в пределах здания (сооружения)
Помещение в пределах квартиры
Машинно-место
2.1.5 Запись в государственном адресном реестре сделана на основании:
2.1.6 Дата внесения записи в государственный адресный реестр: 13.02.2020
Дополнительные сведения:
Кадстровый номер объекта недвижимости: 163021
Почтовый индекс: 163021
Код ОКТМО: 11701000001
Иные сведения
2.2 По записи: 2
2.2.1 Уникальный регистрационный номер адреса объекта адресации в государственном адресном реестре: 4069c9cf-3054-42a0-991a-51bee94d1727
2.2.2 Дата последнего обновления записи в государственном адресном реестре: 09.09.2023 11:13:27
2.2.3 Характер сведений государственного адресного реестра (статус записи об объекте): Именен
2.2.4 Адрес объекта адресации: Страна: Российская Федерация

Лист № 5 Всего листов: 7
Городской округ: город Архангельск
Внутригородская территория города федерального значения
Городское поселение
Сельское поселение
Внутригородской район городского округа
Населенный пункт: город Архангельск
Элемент планировочной структуры
Элемент улично-дорожной сети
Земельный участок: дом 30
Здание (строение), сооружение
Помещение в пределах здания (сооружения)
Помещение в пределах квартиры
Машинно-место
2.2.5 Запись в государственном адресном реестре сделана на основании:
Дата внесения записи в государственный адресный реестр: 12.10.2022

Лист № 6 Всего листов: 7
2.2.6 Дополнительные сведения:
Кадстровый номер объекта недвижимости: 29-22-021010-32
Почтовый индекс: 163021
Код ОКТМО: 11701000001
Иные сведения
2.3 По записи: 3
2.3.1 Уникальный регистрационный номер адреса объекта адресации в государственном адресном реестре: 4069c9cf-3054-42a0-991a-51bee94d1727
2.3.2 Дата последнего обновления записи в государственном адресном реестре: 09.09.2023 11:13:27
2.3.3 Характер сведений государственного адресного реестра (статус записи об объекте): Именен
2.3.4 Адрес объекта адресации: Страна: Российская Федерация

Лист № 7 Всего листов: 7
Элемент улично-дорожной сети: ул.Ива Физкультуриков
Земельный участок: дом 30
Здание (строение), сооружение
Помещение в пределах здания (сооружения)
Помещение в пределах квартиры
Машинно-место
2.3.5 Запись в государственном адресном реестре сделана на основании:
2.3.6 Дата внесения записи в государственный адресный реестр: 25.11.2022
Дополнительные сведения:
Кадстровый номер объекта недвижимости: 29-22-021010-32
Почтовый индекс: 163021
Код ОКТМО: 11701000001
Иные сведения

3. Сведения об органе, изготовившем выписку из государственного адресного реестра:
Наименование территориального органа Федеральной налоговой службы:
МЕЖРЕГИОНАЛЬНАЯ ИНСПЕКЦИЯ ФЕДЕРАЛЬНОЙ НАЛОГОВОЙ СЛУЖБЫ ПО ЦЕНТРАЛЬНОЙ ИЗБОРАННОЙ ОБРАТКЕ ДАННЫХ
ВЫПИСКА из государственного адресного реестра об адресе объекта адресации

Лист № 1 Всего листов: 7
15.04.2024 № 1-V-240415-1109882
Здание/сооружение (тип объекта адресации)
1. Сведения об адресе объекта адресации:
1.1 Уникальный регистрационный номер адреса объекта адресации в государственном адресном реестре: 5437da9f-634d-41a4-a8ab-0cf81a6f205a
1.2 Дата последнего обновления записи в государственном адресном реестре: 09.09.2023
1.3 Характер сведений государственного адресного реестра (статус записи об объекте):
1.4 Адрес объекта адресации: Страна: Российская Федерация
Архангельская область
Муниципальный район
Муниципальный округ
Городской округ: город Архангельск
Внутригородская территория города федерального значения
Городское поселение
Сельское поселение
Внутригородской район городского округа
Населенный пункт: Город Архангельск

Лист № 2 Всего листов: 7
1.4 Элемент планировочной структуры
Элемент улично-дорожной сети: ул.Ива Муромская
Земельный участок: дом 12
Здание (строение), сооружение
Помещение в пределах здания (сооружения)
Помещение в пределах квартиры
Машинно-место
1.5 Запись в государственном адресном реестре сделана на основании:
1.6 Дата внесения записи в государственный адресный реестр: 09.09.2023
Дополнительные сведения:
Кадстровый номер объекта недвижимости: 29-22-021010-21
Почтовый индекс: 163021
Код по ОКТМО: 11701000001
Иные сведения

Лист № 3 Всего листов: 7
2. Предварительное (изменение, аннулирование) сведений об адресе объекта адресации:
Количество предыдущих записей в государственном адресном реестре по адресу объекта адресации: 3
2.1 По записи: 1
2.1.1 Уникальный регистрационный номер адреса объекта адресации в государственном адресном реестре: 5437da9f-634d-41a4-a8ab-0cf81a6f205a
2.1.2 Дата последнего обновления записи в государственном адресном реестре: 09.09.2023 11:13:27
2.1.3 Характер сведений государственного адресного реестра (статус записи об объекте): Именен
2.1.4 Адрес объекта адресации: Страна: Российская Федерация
Архангельская область
Субъект Российской Федерации: Архангельская область
Федеральная территория
Муниципальный район
Муниципальный округ
Городской округ: город Архангельск
Внутригородская территория города федерального значения
Городское поселение
Сельское поселение
Внутригородской район городского округа
Населенный пункт: город Архангельск
Элемент планировочной структуры
Элемент улично-дорожной сети: ул.Ива Муромская

Лист № 4 Всего листов: 7
Земельный участок: дом 12
Здание (строение), сооружение
Помещение в пределах здания (сооружения)
Помещение в пределах квартиры
Машинно-место
2.1.5 Запись в государственном адресном реестре сделана на основании:
2.1.6 Дата внесения записи в государственный адресный реестр: 13.02.2020
Дополнительные сведения:
Кадстровый номер объекта недвижимости: 163021
Почтовый индекс: 163021
Код ОКТМО: 11701000001
Иные сведения
2.2 По записи: 2
2.2.1 Уникальный регистрационный номер адреса объекта адресации в государственном адресном реестре: 5437da9f-634d-41a4-a8ab-0cf81a6f205a
2.2.2 Дата последнего обновления записи в государственном адресном реестре: 09.09.2023 11:13:27
2.2.3 Характер сведений государственного адресного реестра (статус записи об объекте): Именен
2.2.4 Адрес объекта адресации: Страна: Российская Федерация
Архангельская область
Федеральная территория
Муниципальный район
Муниципальный округ

Table with 2 columns: Лист № (7) and Всего листов: (9). Content includes 'Элемент улично-дорожной сети' (улица, Физкультуриков), 'Земельный участок' (дом, 46), 'Здание (строение), сооружение', 'Помещение в пределах здания (сооружения)', 'Помещение в пределах квартиры', 'Машинно-место', and '2.3.5 Запись в государственном адресном реестре сделана на основании'.

Table with 2 columns: Лист № (8) and Всего листов: (9). Content includes 'Муниципальный округ', 'Городской округ', 'Внутригородская территория города федерального значения', 'Городское поселение', 'Сельское поселение', 'Внутригородской район городского округа', 'Населенный пункт', 'Элемент планировочной структуры', 'Элемент улично-дорожной сети' (улица, Физкультуриков).

Table with 2 columns: Лист № (9) and Всего листов: (9). Content includes 'Земельный участок' (дом, 46), 'Здание (строение), сооружение', 'Помещение в пределах здания (сооружения)', 'Помещение в пределах квартиры', 'Машинно-место', '2.4.5 Запись в государственном адресном реестре сделана на основании', '2.4.6 Дата внесения записи в государственный адресный реестр', 'Кадастровый номер объекта недвижимости', 'Почтовый индекс', 'Код ОКТМО', 'Иные сведения'.

Table with 2 columns: Лист № (9) and Всего листов: (9). Content includes '3. Сведения об органе, изготовившем выписку из государственного адресного реестра', '3.1 Письменное территориальное органа Федеральной налоговой службы', 'МЕЖРЕГИОНАЛЬНАЯ ИНСПЕКЦИЯ ФЕДЕРАЛЬНОЙ НАЛОГОВОЙ СЛУЖБЫ ПО ЦЕНТРАЛИЗОВАННОЙ ОБРАБОТКЕ ДАННЫХ'.

Table with 2 columns: Лист № (1) and Всего листов: (7). Title: 'ВЫПИСКА из государственного адресного реестра об адресе объекта адресации'. Content includes '1. Сведения об адресе объекта адресации', '1.1 Уникальный регистрационный номер адреса объекта адресации в государственном адресном реестре', '1.2 Дата последнего обновления записи в государственном адресном реестре', '1.3 Характер сведений государственного адресного реестра (статус здания об объекте)', '1.4 Адрес объекта адресации: Страна, Субъект Российской Федерации, Федеральная территория, Муниципальный район, Муниципальный округ, Городской округ, Внутригородская территория города федерального значения, Городское поселение, Сельское поселение, Внутригородской район городского округа, Населенный пункт'.

Table with 2 columns: Лист № (2) and Всего листов: (7). Content includes '1.4 Элемент планировочной структуры', 'Элемент улично-дорожной сети' (улица, Физкультуриков), 'Земельный участок' (дом, 28), 'Здание (строение), сооружение', 'Помещение в пределах здания (сооружения)', 'Помещение в пределах квартиры', 'Машинно-место', '1.5 Запись в государственном адресном реестре сделана на основании', '1.6 Дата внесения записи в государственный адресный реестр', 'Дополнительные сведения: Кадастровый номер объекта недвижимости, Почтовый индекс, Код ОКТМО, Иные сведения'.

Table with 2 columns: Лист № (3) and Всего листов: (7). Content includes '2. Предварительные (близлежащие, видящиеся) сведения об адресе объекта адресации: Количество предварительных записей государственного адресного реестра по адресу объекта адресации', '2.1 По записи', '2.1.1 Уникальный регистрационный номер адреса объекта адресации в государственном адресном реестре', '2.1.2 Дата последнего обновления записи в государственном адресном реестре', '2.1.3 Характер сведений государственного адресного реестра (статус здания об объекте)', '2.1.4 Адрес объекта адресации: Страна, Субъект Российской Федерации, Федеральная территория, Муниципальный район, Муниципальный округ, Городской округ, Внутригородская территория города федерального значения, Городское поселение, Сельское поселение, Внутригородской район городского округа, Населенный пункт', 'Элемент планировочной структуры', 'Элемент улично-дорожной сети' (улица, Физкультуриков).

Table with 2 columns: Лист № (4) and Всего листов: (7). Content includes 'Земельный участок' (дом, 28), 'Здание (строение), сооружение', 'Помещение в пределах здания (сооружения)', 'Помещение в пределах квартиры', 'Машинно-место', '2.1.5 Запись в государственном адресном реестре сделана на основании', '2.1.6 Дата внесения записи в государственный адресный реестр', '2.1.6 Дополнительные сведения: Кадастровый номер объекта недвижимости, Почтовый индекс, Код ОКТМО, Иные сведения'.

Table with 2 columns: Лист № (5) and Всего листов: (7). Content includes 'Городской округ', 'Внутригородская территория города федерального значения', 'Городское поселение', 'Сельское поселение', 'Внутригородской район городского округа', 'Населенный пункт', 'Элемент планировочной структуры', 'Элемент улично-дорожной сети' (улица, Физкультуриков).

Table with 2 columns: Лист № (6) and Всего листов: (7). Content includes 'Земельный участок' (дом, 28), 'Здание (строение), сооружение', 'Помещение в пределах здания (сооружения)', 'Помещение в пределах квартиры', 'Машинно-место', '2.2.5 Запись в государственном адресном реестре сделана на основании', '2.2.6 Дата внесения записи в государственный адресный реестр', '2.2.6 Дополнительные сведения: Кадастровый номер объекта недвижимости, Почтовый индекс, Код ОКТМО, Иные сведения'.

Table with 2 columns: Лист № (7) and Всего листов: (7). Content includes '2.2.6 Дополнительные сведения: Кадастровый номер объекта недвижимости, Почтовый индекс, Код ОКТМО, Иные сведения', '2.3 По записи', '2.3.1 Уникальный регистрационный номер адреса объекта адресации в государственном адресном реестре', '2.3.2 Дата последнего обновления записи в государственном адресном реестре', '2.3.3 Характер сведений государственного адресного реестра (статус здания об объекте)', '2.3.4 Адрес объекта адресации: Страна, Субъект Российской Федерации, Федеральная территория, Муниципальный район, Муниципальный округ, Городской округ, Внутригородская территория города федерального значения, Городское поселение, Сельское поселение, Внутригородской район городского округа, Населенный пункт', 'Элемент планировочной структуры'.

Table with 4 columns: Лист №, Всего листов, and two columns for 'улица' and 'Физкультуриков'. Contains data for 'Земельный участок', 'Здание (строение), сооружение', 'Машинно-место', and 'Запись в государственном адресном реестре'.

3. Сведения об органе, изготовившем выписку из государственного адресного реестра. Table with 2 columns: Лист №, Всего листов. Content: Межрегиональная инспекция Федеральной налоговой службы по централизованной обработке данных.

ВЫПИСКА из государственного адресного реестра об адресе объекта адресации. Table with 4 columns: Лист №, 1, 7, 7. Content: 15.04.2024, № ГУ-240415-1109892.

1. Сведения об адресе объекта адресации. Table with 4 columns: Лист №, 2, 7, 7. Contains rows 1.1-1.4 with registration details and address information for 'улица Физкультуриков'.

Table with 4 columns: Лист №, 2, 7, 7. Contains rows 1.4 and 1.5 with address details and registration information for 'улица Физкультуриков'.

Table with 4 columns: Лист №, 3, 7, 7. Contains rows 2.1-2.1.5 with registration details and address information for 'улица Физкультуриков'.

Table with 4 columns: Лист №, 4, 7, 7. Contains rows 2.1-2.1.5 with registration details and address information for 'улица Физкультуриков'.

Table with 4 columns: Лист №, 5, 7, 7. Contains rows 2.1-2.2.5 with registration details and address information for 'улица Физкультуриков'.

Table with 4 columns: Лист №, 6, 7, 7. Contains rows 2.2.6-2.3.4 with registration details and address information for 'улица Физкультуриков'.

Table with 4 columns: Лист №, 7, 7, 7. Contains rows 2.3.5-2.3.6 with registration details and address information for 'улица Физкультуриков'.

Table with 4 columns: Лист №, 7, 7, 7. Contains rows 2.3.5-2.3.6 with registration details and address information for 'улица Физкультуриков'.

Table with 4 columns: Лист №, 2, Всего листов: 7. Rows include: Элемент планировочной структуры, Элемент улично-дорожной сети, Земельный участок, Здание (строение), сооружение, Помещение в пределах здания (сооружения), Помещение в пределах квартиры, Машино-место, and Запись в государственном адресном реестре.

Table with 4 columns: Лист №, 3, Всего листов: 7. Section 2: Предуведомление (внесенные, аннулированные) сведения об адресе объекта адресации. Includes fields for registration number, date of update, and address details.

Table with 4 columns: Лист №, 4, Всего листов: 7. Section 2.1: По записи. Includes registration number, date of update, and address details.

Table with 4 columns: Лист №, 2, Всего листов: 7. Section 2.2: По записи. Includes registration number, date of update, and address details.

Table with 4 columns: Лист №, 5, Всего листов: 7. Rows include: Городской округ, Вид внутригородской территории города федерального значения, Городское поселение, Внутригородской район городского округа, Населенный пункт, Элемент планировочной структуры, Элемент улично-дорожной сети, Земельный участок, Здание (строение), сооружение, Помещение в пределах здания (сооружения), Помещение в пределах квартиры, Машино-место, and Запись в государственном адресном реестре.

Table with 4 columns: Лист №, 6, Всего листов: 7. Section 2.2.6: Дополнительные сведения. Includes registration number, date of update, and address details.

Table with 4 columns: Лист №, 7, Всего листов: 7. Section 2.3: По записи. Includes registration number, date of update, and address details.

Table with 4 columns: Лист №, 7, Всего листов: 7. Section 3: Сведения об органе, изготовившем выписку из государственного адресного реестра. Includes name of the territorial organ.

Table with 4 columns: Лист №, 1, Всего листов: 9. Section 1: Сведения об адресе объекта адресации. Includes registration number, date of update, and address details.

Table with 4 columns: Лист №, 2, Всего листов: 9. Section 1.4: Адрес объекта адресации. Includes country, subject, federal territory, municipal district, urban district, and city.

Table with 4 columns: Лист №, 3, Всего листов: 9. Section 2: Предуведомление (внесенные, аннулированные) сведения об адресе объекта адресации. Includes registration number, date of update, and address details.

Table with 4 columns: Лист №, Всего листов, and two columns for data. Contains sections 2.1.5, 2.1.6, 2.2, 2.2.1, 2.2.2, 2.2.3, 2.2.4.

Table with 4 columns: Лист №, Всего листов, and two columns for data. Contains sections 2.2.5, 2.2.6, 2.3, 2.3.1, 2.3.2, 2.3.3, 2.3.4.

Table with 4 columns: Лист №, Всего листов, and two columns for data. Contains sections 2.4, 2.4.1, 2.4.2, 2.4.3, 2.4.4.

Table with 4 columns: Лист №, Всего листов, and two columns for data. Contains sections 2.3.5, 2.3.6, 2.4, 2.4.1, 2.4.2, 2.4.3, 2.4.4.

Table with 4 columns: Лист №, Всего листов, and two columns for data. Contains sections 2.4.5, 2.4.6.

Table with 4 columns: Лист №, Всего листов, and two columns for data. Contains sections 2.4.5, 2.4.6.

Table with 4 columns: Лист №, Всего листов, and two columns for data. Contains sections 2.4.5, 2.4.6.

Table with 4 columns: Лист №, Всего листов, and two columns for data. Contains sections 1, 1.1, 1.2, 1.3, 1.4.

Table with 4 columns: Лист №, Всего листов, and two columns for data. Contains sections 1.4, 1.5, 1.6.

Table with 4 columns: Лист №, Всего листов, and two columns for data. Contains sections 2, 2.1, 2.1.1, 2.1.2, 2.1.3, 2.1.4.

Table with 4 columns: Лист №, Всего листов, and two columns for 'Земельный участок' and 'Здание (строение), сооружение'. Includes sections 2.1.5, 2.1.6, 2.2, 2.2.1, 2.2.2, 2.2.3, 2.2.4.

Table with 4 columns: Лист №, Всего листов, and two columns for 'Городской округ' and 'Муниципальный район'. Includes sections 2.2.5, 2.2.6, 2.3, 2.3.1, 2.3.2, 2.3.3, 2.3.4.

Table with 4 columns: Лист №, Всего листов, and two columns for 'Городской округ' and 'Муниципальный район'. Includes sections 2.3.5, 2.3.6, 2.4, 2.4.1, 2.4.2, 2.4.3, 2.4.4.

Table with 4 columns: Лист №, Всего листов, and two columns for 'Элемент улично-дорожной сети' and 'Земельный участок'. Includes sections 2.3.5, 2.3.6, 3, 3.1.

Table with 4 columns: Лист №, Всего листов, and two columns for 'Элемент улично-дорожной сети' and 'Земельный участок'. Includes sections 1, 1.1, 1.2, 1.3, 1.4.

Table with 4 columns: Лист №, Всего листов, and two columns for 'Элемент улично-дорожной сети' and 'Земельный участок'. Includes sections 1.4, 1.5, 1.6.

Table with 4 columns: Лист №, Всего листов, and two columns for 'Элемент улично-дорожной сети' and 'Земельный участок'. Includes section 2.

Table with 4 columns: Лист №, Всего листов, and two columns for 'Элемент улично-дорожной сети' and 'Земельный участок'. Includes sections 2.1, 2.1.1, 2.1.2, 2.1.3, 2.1.4, 2.1.5, 2.1.6, 2.2, 2.2.1, 2.2.2, 2.2.3, 2.2.4.

Table with 4 columns: Лист №, Всего листов, and two columns for 'Элемент улично-дорожной сети' and 'Земельный участок'. Includes sections 2.2.5, 2.3, 2.3.1, 2.3.2, 2.3.3, 2.3.4, 2.3.5, 2.3.6.

Table with columns: Лист №, Всего листов, 6, 7. Content includes registration details for a land plot in Arkhangelsk, including cadastral number 29-22-021010-27 and registration date 09.09.2023.

Table with columns: Лист №, Всего листов, 7, 7. Content includes registration details for a land plot in Arkhangelsk, including cadastral number 29-22-021010-35 and registration date 09.09.2023.

3. Сведения об органе, изготовившем выписку из государственного адресного реестра

Table with columns: Лист №, 1, Всего листов: 7. Content includes the name of the issuing authority: 'МЕЖРЕГИОНАЛЬНАЯ ИНСПЕКЦИЯ ФЕДЕРАЛЬНОЙ НАЛОГОВОЙ СЛУЖБЫ ПО ЦЕНТРАЛИЗОВАННОЙ ОБРАБОТКЕ ДАННЫХ'.

Table with columns: Лист №, 2, Всего листов: 7. Content includes registration details for a land plot in Arkhangelsk, including cadastral number 29-22-021010-35 and registration date 09.09.2023.

Table with columns: Лист №, 3, Всего листов: 7. Content includes registration details for a land plot in Arkhangelsk, including cadastral number 88Scad5c-5407-4087-9462-9427fe0f1dd and registration date 09.09.2023.

Table with columns: Лист №, 4, Всего листов: 7. Content includes registration details for a land plot in Arkhangelsk, including cadastral number 88Scad5c-5407-4087-9462-9427fe0f1dd and registration date 09.09.2023.

Table with columns: Лист №, 5, Всего листов: 7. Content includes registration details for a land plot in Arkhangelsk, including cadastral number 29-22-021010-35 and registration date 12.10.2022.

Table with columns: Лист №, 6, Всего листов: 7. Content includes registration details for a land plot in Arkhangelsk, including cadastral number 29-22-021010-35 and registration date 09.09.2023.

Table with columns: Лист №, 7, Всего листов: 7. Content includes registration details for a land plot in Arkhangelsk, including cadastral number 29-22-021010-35 and registration date 25.11.2022.

Выписка из государственного адресного реестра об адресе объекта адресации. Лист № 1. Дата: 15.04.2024. № РВ 240415 1109942. Адрес: Россия, Архангельская область, г. Архангельск.

Выписка из государственного адресного реестра об адресе объекта адресации. Лист № 2. Элементы: элемент планировочной структуры, элемент улично-дорожной сети, земельный участок, здание, помещение, машино-место, запись в государственном адресном реестре.

Выписка из государственного адресного реестра об адресе объекта адресации. Лист № 3. Дополнительные сведения: кадастровый номер, почтовый индекс, код ОКТМО.

Выписка из государственного адресного реестра об адресе объекта адресации. Лист № 4. Земельный участок, здание, помещение, запись в государственном адресном реестре.

Выписка из государственного адресного реестра об адресе объекта адресации. Лист № 5. Городской округ, внутригородская территория, поселенный пункт, элемент планировочной структуры, элемент улично-дорожной сети, земельный участок, здание, помещение, машино-место, запись в государственном адресном реестре.

Выписка из государственного адресного реестра об адресе объекта адресации. Лист № 6. Дополнительные сведения: кадастровый номер, почтовый индекс, код ОКТМО. По записи: уникальный регистрационный номер, дата обновления, характер сведений, адрес объекта.

Выписка из государственного адресного реестра об адресе объекта адресации. Лист № 7. Элемент улично-дорожной сети, земельный участок, здание, помещение, машино-место, запись в государственном адресном реестре.

Выписка из государственного адресного реестра об адресе объекта адресации. Лист № 7. Элементы: элемент планировочной структуры, элемент улично-дорожной сети, земельный участок, здание, помещение, машино-место, запись в государственном адресном реестре.

Выписка из государственного адресного реестра об адресе объекта адресации. Лист № 8. Элементы: элемент планировочной структуры, элемент улично-дорожной сети, земельный участок, здание, помещение, машино-место, запись в государственном адресном реестре.

Лист № 3 Всего листов: 7
2. Предуведомление (аннулированное) сведения об адресе объекта адресации:
2.1 По заявлению
2.1.1 Уникальный регистрационный номер адреса объекта адресации в государственном адресном реестре: 06145138-67c3-4798-a70-2abac5e80723
2.1.2 Дата последнего обновления записи в государственном адресном реестре: 09.09.2023 11:13:27
2.1.3 Характер сведений государственного адресного реестра (статус записи об объекте): Имени
2.1.4 Адрес объекта адресации:
Страна: Российская Федерация
Субъект Российской Федерации: Архангельская область
Федеральная территория:
Муниципальный район:
Муниципальный округ:
Городской округ: город Архангельск
Внутригородская территория города федерального значения:
Городское поселение:
Сельское поселение:
Внутригородской район городского округа:
Населенный пункт: город Архангельск
Элемент планировочной структуры: уллица Физкультуриков

Лист № 4 Всего листов: 7
Земельный участок: дом 18
Здание (строение), сооружение:
Помещение в пределах здания (сооружения):
Помещение в пределах квартала:
Машинно-место:
2.1.5 Запись в государственном адресном реестре сделана на основании:
Дата внесения записи в государственный адресный реестр: 13.02.2020
2.1.6 Дополнительные сведения:
Кадатровый номер объекта недвижимости: 163021
Почтовый индекс: 1170100001
Код по ОКТМО: 1170100001
Иные сведения:
2.2 По заявлению
2.2.1 Уникальный регистрационный номер адреса объекта адресации в государственном адресном реестре: 06145138-67c3-4798-a70-2abac5e80723
2.2.2 Дата последнего обновления записи в государственном адресном реестре: 09.09.2023 11:13:27
2.2.3 Характер сведений государственного адресного реестра (статус записи об объекте): Имени
2.2.4 Адрес объекта адресации:
Страна: Российская Федерация
Субъект Российской Федерации: Архангельская область
Федеральная территория:
Муниципальный район:
Муниципальный округ:

Лист № 5 Всего листов: 7
Городской округ: город Архангельск
Внутригородская территория города федерального значения:
Городское поселение:
Сельское поселение:
Внутригородской район городского округа:
Населенный пункт: город Архангельск
Элемент планировочной структуры:
Элемент улично-дорожной сети: уллица Физкультуриков
Земельный участок: дом 18
Здание (строение), сооружение:
Помещение в пределах здания (сооружения):
Помещение в пределах квартала:
Машинно-место:
2.2.5 Запись в государственном адресном реестре сделана на основании:
Дата внесения записи в государственный адресный реестр: 12.10.2022

Лист № 6 Всего листов: 7
2.2.6 Дополнительные сведения:
Кадатровый номер объекта недвижимости: 29:22:021010:34
Почтовый индекс: 163021
Код по ОКТМО: 1170100001
Иные сведения:
2.3 По заявлению
2.3.1 Уникальный регистрационный номер адреса объекта адресации в государственном адресном реестре: 06145138-67c3-4798-a70-2abac5e80723
2.3.2 Дата последнего обновления записи в государственном адресном реестре: 09.09.2023 11:13:27
2.3.3 Характер сведений государственного адресного реестра (статус записи об объекте): Имени
2.3.4 Адрес объекта адресации:
Страна: Российская Федерация
Субъект Российской Федерации: Архангельская область
Федеральная территория:
Муниципальный район:
Муниципальный округ:
Городской округ: город Архангельск
Внутригородская территория города федерального значения:
Городское поселение:
Сельское поселение:
Внутригородской район городского округа:
Населенный пункт: город Архангельск
Элемент планировочной структуры:

Лист № 7 Всего листов: 7
Элемент улично-дорожной сети: уллица Физкультуриков
Земельный участок: дом 18
Здание (строение), сооружение:
Помещение в пределах здания (сооружения):
Помещение в пределах квартала:
Машинно-место:
2.3.5 Запись в государственном адресном реестре сделана на основании:
Дата внесения записи в государственный адресный реестр: 25.11.2022
2.3.6 Дополнительные сведения:
Кадатровый номер объекта недвижимости: 29:22:021010:34
Почтовый индекс: 163021
Код по ОКТМО: 1170100001
Иные сведения:
3. Сведения об органе, подготовившем выписку из государственного адресного реестра:
Наименование территориального органа Федеральной налоговой службы:
МЕЖРЕГИОНАЛЬНАЯ ИНСПЕКЦИЯ ФЕДЕРАЛЬНОЙ НАЛОГОВОЙ СЛУЖБЫ ПО ЦЕНТРАЛИЗОВАННОЙ ОБРАБОТКЕ ДАННЫХ

ВЫПИСКА из государственного адресного реестра об адресе объекта адресации
Лист № 1 Всего листов: 7
15.04.2024 №: ПУ-240415-1110044
Здание(строение) (для объекта адресации)

1. Сведения об адресе объекта адресации:
1.1 Уникальный регистрационный номер адреса объекта адресации в государственном адресном реестре: 29417d53-dc9c-4101-ab6b-150c54ff584
1.2 Дата последнего обновления записи в государственном адресном реестре: 09.09.2023
1.3 Характер сведений государственного адресного реестра (статус записи об объекте):
1.4 Адрес объекта адресации:
Страна: Российская Федерация
Субъект Российской Федерации: Архангельская область
Федеральная территория:
Муниципальный район:
Муниципальный округ:
Городской округ: город Архангельск
Внутригородская территория города федерального значения:
Городское поселение:
Сельское поселение:
Внутригородской район городского округа:
Населенный пункт: город Архангельск

Лист № 2 Всего листов: 7
1.4 Элемент планировочной структуры:
Элемент улично-дорожной сети: уллица Физкультуриков
Земельный участок:
Здание (строение), сооружение:
Помещение в пределах здания (сооружения):
Помещение в пределах квартала:
Машинно-место:
1.5 Запись в государственном адресном реестре сделана на основании:
Дата внесения записи в государственный адресный реестр: 09.09.2023
1.6 Дополнительные сведения:
Кадатровый номер объекта недвижимости: 29:22:021010:34
Почтовый индекс: 163021
Код по ОКТМО: 1170100001
Иные сведения:

Лист № 3 Всего листов: 7
2. Предуведомление (аннулированное) сведения об адресе объекта адресации:
2.1 По заявлению
2.1.1 Уникальный регистрационный номер адреса объекта адресации в государственном адресном реестре: 29417d53-dc9c-4101-ab6b-150c54ff584
2.1.2 Дата последнего обновления записи в государственном адресном реестре: 09.09.2023 11:13:27
2.1.3 Характер сведений государственного адресного реестра (статус записи об объекте): Имени
2.1.4 Адрес объекта адресации:
Страна: Российская Федерация
Субъект Российской Федерации: Архангельская область
Федеральная территория:
Муниципальный район:
Муниципальный округ:
Городской округ: город Архангельск
Внутригородская территория города федерального значения:
Городское поселение:
Сельское поселение:
Внутригородской район городского округа:
Населенный пункт: город Архангельск
Элемент планировочной структуры:
Элемент улично-дорожной сети: уллица Физкультуриков

Лист № 4 Всего листов: 7
Земельный участок: дом 24
Здание (строение), сооружение:
Помещение в пределах здания (сооружения):
Помещение в пределах квартала:
Машинно-место:
2.1.5 Запись в государственном адресном реестре сделана на основании:
Дата внесения записи в государственный адресный реестр: 13.02.2020
2.1.6 Дополнительные сведения:
Кадатровый номер объекта недвижимости: 163021
Почтовый индекс: 1170100001
Иные сведения:
2.2 По заявлению
2.2.1 Уникальный регистрационный номер адреса объекта адресации в государственном адресном реестре: 29417d53-dc9c-4101-ab6b-150c54ff584
2.2.2 Дата последнего обновления записи в государственном адресном реестре: 09.09.2023 11:13:27
2.2.3 Характер сведений государственного адресного реестра (статус записи об объекте): Имени
2.2.4 Адрес объекта адресации:
Страна: Российская Федерация
Субъект Российской Федерации: Архангельская область
Федеральная территория:
Муниципальный район:
Муниципальный округ:

Table with 2 columns: Лист № (5) and Всего листов: (7). Content includes address details for 'Городской округ' and 'Сельское поселение' in Arkhangelsk.

Table with 2 columns: Лист № (6) and Всего листов: (7). Content includes 'Дополнительные сведения' (Additional information) and 'По записи' (By record) sections.

Table with 2 columns: Лист № (7) and Всего листов: (7). Content includes 'Элемент улично-дорожной сети' (Street network element) and 'Земельный участок' (Land plot).

3. Сведения об органе, изготовившем выписку из государственного адресного реестра. Межрегиональная инспекция Федеральной налоговой службы по Центральному округу данных.

Table with 2 columns: Лист № (1) and Всего листов: (9). Title: ВЫПИСКА из государственного адресного реестра об адресе объекта адресации. Content includes '1. Сведения об адресе объекта адресации'.

Table with 2 columns: Лист № (2) and Всего листов: (9). Content includes '1.4 Элемент планировочной структуры' and '1.5 Запись в государственном адресном реестре'.

Table with 2 columns: Лист № (3) and Всего листов: (9). Content includes '2. Предыдущие (измененные, аннулированные) сведения об адресе объекта адресации' and '2.1 По записи'.

Table with 2 columns: Лист № (4) and Всего листов: (9). Content includes 'Земельный участок' and '2.1.5 Запись в государственном адресном реестре'.

Table with 2 columns: Лист № (5) and Всего листов: (9). Content includes 'Городской округ' and '2.2.5 Запись в государственном адресном реестре'.

Table with 2 columns: Лист № (6) and Всего листов: (9). Content includes '2.2.6 Дополнительные сведения' and '2.3 По записи'.

Table with 2 columns: 'Лист №' and 'Всего листов:'. It contains registration details for a land plot, including owner information, cadastral number, and registration date.

Table with 2 columns: 'Лист №' and 'Всего листов:'. It contains registration details for a land plot, including owner information, cadastral number, and registration date.

Official document header for the Administration of the City of Arkhangelsk. It includes the title 'ПОСТАНОВЛЕНИЕ' (Resolution) and the date 'от 20 февраля 2024 г. № 297'. The subject is 'Об утверждении проекта межевания территории городского округа "Город Архангельск" ул. Гвардейская, ул. Маслова площадью 16,0719 га'.

В соответствии с Градостроительным кодексом Российской Федерации, Федеральным законом от 6 октября 2003 года № 131-ФЗ "Об общих принципах организации местного самоуправления в Российской Федерации", Уставом городского округа "Город Архангельск", учитывая результаты общественных обсуждений, постановляю:

1. Утвердить прилагаемый проект межевания территории городского округа "Город Архангельск" ул. Гвардейская, ул. Маслова площадью 16,0719 га.

2. Опубликовать постановление в газете "Архангельск – Город воинской славы" и на официальном информационном интернет-портале городского округа "Город Архангельск".

Глава городского округа
"Город Архангельск"
Д.А. Морев

УТВЕРЖДЕН
постановлением Главы
городского округа
"Город Архангельск"
от 20 февраля 2024 г. № 297

Проект межевания территории городского округа
"Город Архангельск" ул. Гвардейская, ул. Маслова
площадью 16,0719 га

I. Основная часть проекта межевания территории

1. Текстовая часть проекта межевания территории

1. Перечень и сведения о площади образуемых земельных участков, в том числе возможные способы их образования и вид разрешенного использования образуемых земельных участков в соответствии с проектом планировки территории

В результате анализа исходной документации выявлено, что проектируемые земельные участки, расположенные в границах ул. Гвардейская, ул. Маслова в кадастровом квартале 29:22:021008, 29:22:021007, 29:22:021011, 29:22:021010, 29:22:021101 формируются на территории, в отношении которой разработан проект планировки территории муниципального образования "Город Архангельск" в границах ул. Гвардейская, ул. Маслова площадью 16,0719 га, утвержденный распоряжением Главы городского округа "Город Архангельск" от 3 октября 2022 года № 6093р.

В границах данной территории предусмотрено размещение новых объектов капитального строительства.

Категория земель территории, в границах которой разрабатывается проект межевания территории – земли населенных пунктов.

Площадь территории проектирования составляет 16,0719 га.

Функциональные зоны согласно генеральному плану муниципального образования "Город Архангельск", утвержденному постановлением министерства строительства и архитектуры Архангельской области от 2 апреля 2020 года № 37-п (с изменениями), в границах которых разрабатывается проект межевания территории:

планируемая зона застройки малоэтажными жилыми домами;
зона застройки индивидуальными жилыми домами;
зоны транспортной инфраструктуры.

Территориальная зона согласно правилам землепользования и застройки муниципального образования "Город Архангельск", утвержденным постановлением министерства строительства и архитектуры Архангельской области от 29 сентября 2020 года № 68-п (с изменениями), в границах которых разрабатывается проект межевания территории:

зона застройки малоэтажными жилыми домами (кодовой обозначение – Ж2);
зона застройки индивидуальными жилыми домами (кодировое обозначение – Ж1);
зона транспортной инфраструктуры (кодировое обозначение – Т).

Формирование проектных границ земельных участков выполнено в пределах красных линий в соответствии с утвержденным проектом планировки с учетом существующей градостроительной ситуации и фактического использования территории, местоположения границ земельных участков, сведения о которых содержатся в Едином государственном реестре недвижимости.

Транспортная связь обеспечивается:
по ул. Гвардейской – улице местного значения;
по ул. Маслова – улице местного значения.

Транспортная и инженерная инфраструктура территории сформирована.

Проектом межевания территории предусмотрено образование земельных участков путем выполнения кадастровых работ:

образование земельного участка 29:22:021007:3У1 площадью 1 506 кв. м с видом разрешенного использования "Малоэтажная многоквартирная жилая застройка" из земель, находящихся в государственной или муниципальной собственности;

образование земельного участка 29:22:021007:3У2 площадью 943 кв. м с видом разрешенного использования "Малоэтажная многоквартирная жилая застройка" из земель, находящихся в государственной или муниципальной собственности;

образование земельного участка 29:22:021007:3У3 площадью 1 036 кв. м с видом разрешенного использования "Малоэтажная многоквартирная жилая застройка" из земель, находящихся в государственной или муниципальной собственности;

образование земельного участка 29:22:021007:3У4 площадью 1 410 кв. м с видом разрешенного использования "Малоэтажная многоквартирная жилая застройка" из земель, находящихся в государственной или муниципальной собственности;

образование земельного участка 29:22:021007:3У5 площадью 781 кв. м с видом разрешенного использования "Малоэтажная многоквартирная жилая застройка" из земель, находящихся в государственной или муниципальной собственности;

образование земельного участка 29:22:021007:3У6 площадью 1 902 кв. м с видом разрешенного использования "Малоэтажная многоквартирная жилая застройка" из земель, находящихся в государственной или муниципальной собственности;

образование земельного участка 29:22:021007:3У7 площадью 1 501 кв. м с видом разрешенного использования "Малоэтажная многоквартирная жилая застройка" из земель, находящихся в государственной или муниципальной собственности;

образование земельного участка 29:22:021007:3У8 площадью 2 040 кв. м с видом разрешенного использования "Малоэтажная многоквартирная жилая застройка" из земель, находящихся в государственной или муниципальной собственности;

образование земельного участка 29:22:021007:3У9 площадью 1 638 кв. м с видом разрешенного использования "Малоэтажная многоквартирная жилая застройка" из земель, находящихся в государственной или муниципальной собственности;

образование земельного участка 29:22:021007:3У10 площадью 1 642 кв. м с видом разрешенного использования "Малоэтажная многоквартирная жилая застройка" из земель, находящихся в государственной или муниципальной собственности;

образование земельного участка 29:22:021011:3У11 площадью 779 кв. м с видом разрешенного использования "Малоэтажная многоквартирная жилая застройка" из земель, находящихся в государственной или муниципальной собственности;

образование земельного участка 29:22:021011:3У12 площадью 1 241 кв. м с видом разрешенного использования "Малоэтажная многоквартирная жилая застройка" из земель, находящихся в государственной или муниципальной собственности;

образование земельного участка 29:22:021011:3У13 площадью 1 075 кв. м с видом разрешенного использования "Малоэтажная многоквартирная жилая застройка" из земель, находящихся в государственной или муниципальной собственности;

образование земельного участка 29:22:021011:3У14 площадью 829 кв. м с видом разрешенного использования "Малоэтажная многоквартирная жилая застройка" из земель, находящихся в государственной или муниципальной собственности;

образование земельного участка 29:22:021011:3У15 площадью 794 кв. м с видом разрешенного использования "Малоэтажная многоквартирная жилая застройка" из земель, находящихся в государственной или муниципальной собственности;

образование земельного участка 29:22:021011:3У16 площадью 1 402 кв. м с видом разрешенного использования "Малоэтажная многоквартирная жилая застройка" из земель, находящихся в государственной или муниципальной собственности;

образование земельного участка 29:22:021011:3У17 площадью 1 166 кв. м с видом разрешенного использования "Малоэтажная многоквартирная жилая застройка" из земель, находящихся в государственной или муниципальной собственности;

образование земельного участка 29:22:021011:3У18 площадью 1 144 кв. м с видом разрешенного использования "Малоэтажная многоквартирная жилая застройка" из земель, находящихся в государственной или муниципальной собственности;

образование земельного участка 29:22:021011:3У19 площадью 1 579 кв. м с видом разрешенного использования "Для индивидуального жилищного строительства" из земель, находящихся в государственной или муниципальной собственности;

образование земельного участка 29:22:021011:3У20 площадью 1 315 кв. м с видом разрешенного использования "Для индивидуального жилищного строительства" из земель, находящихся в государственной или муниципальной собственности;

образование земельного участка 29:22:021008:3У21 площадью 1 769 кв. м с видом разрешенного использования "Малоэтажная многоквартирная жилая застройка" из земель, находящихся в государственной или муниципальной собственности;

образование земельного участка 29:22:021008:3У22 площадью 1 195 кв. м с видом разрешенного использования "Малоэтажная многоквартирная жилая застройка" из земель, находящихся в государственной или муниципальной собственности;

образование земельного участка 29:22:021008:3У23 площадью 1 915 кв. м с видом разрешенного использования "Малоэтажная многоквартирная жилая застройка" из земель, находящихся в государственной или муниципальной собственности;

образование земельного участка 29:22:021008:3У24 площадью 1 899 кв. м с видом разрешенного использования "Малоэтажная многоквартирная жилая застройка" из земель, находящихся в государственной или муниципальной собственности;

образование земельного участка 29:22:021008:3У25 площадью 1 224 кв. м с видом разрешенного использования "Малоэтажная многоквартирная жилая застройка" из земель, находящихся в государственной или муниципальной собственности;

образование земельного участка 29:22:021008:3У26 площадью 1 251 кв. м с видом разрешенного использования "Малоэтажная многоквартирная жилая застройка" из земель, находящихся в государственной или муниципальной собственности;

образование земельного участка 29:22:021008:3У27 площадью 1 127 кв. м с видом разрешенного использования "Малоэтажная многоквартирная жилая застройка" из земель, находящихся в государственной или муниципальной собственности;

образование земельного участка 29:22:021008:3У28 площадью 1 243 кв. м с видом разрешенного использования "Малоэтажная многоквартирная жилая застройка" из земель, находящихся в государственной или муниципальной собственности;

образование земельного участка 29:22:021008:3У29 площадью 1 520 кв. м с видом разрешенного использования "Малоэтажная многоквартирная жилая застройка" из земель, находящихся в государственной или муниципальной собственности;

образование земельного участка 29:22:021008:3У30 площадью 1 987 кв. м с видом разрешенного использования "Малоэтажная многоквартирная жилая застройка" из земель, находящихся в государственной или муниципальной собственности;

образование земельного участка 29:22:021008:3У31 площадью 1 381 кв. м с видом разрешенного использования "Малоэтажная многоквартирная жилая застройка" из земель, находящихся в государственной или муниципальной собственности;

образование земельного участка 29:22:021008:3У32 площадью 977 кв. м с видом разрешенного использования "Малоэтажная многоквартирная жилая застройка" из земель, находящихся в государственной или муниципальной собственности;

образование земельного участка 29:22:021008:3У33 площадью 1 037 кв. м с видом разрешенного использования "Малоэтажная многоквартирная жилая застройка" из земель, находящихся в государственной или муниципальной собственности;

образование земельного участка 29:22:021008:3У34 площадью 1 393 кв. м с видом разрешенного использования "Малоэтажная многоквартирная жилая застройка" из земель, находящихся в государственной или муниципальной собственности;

образование земельного участка 29:22:021008:3У35 площадью 1 732 кв. м с видом разрешенного использования "Малоэтажная многоквартирная жилая застройка" из земель, находящихся в государственной или муниципальной собственности;

образование земельного участка 29:22:021008:3У36 площадью 1 755 кв. м с видом разрешенного использования "Малоэтажная многоквартирная жилая застройка" из земель, находящихся в государственной или муниципальной собственности;

образование земельного участка 29:22:021008:3У37 площадью 1 581 кв. м с видом разрешенного использования "Малоэтажная многоквартирная жилая застройка" из земель, находящихся в государственной или муниципальной собственности;

образование земельного участка 29:22:021008:3У38 площадью 1 128 кв. м с видом разрешенного использования "Малоэтажная многоквартирная жилая застройка" из земель, находящихся в государственной или муниципальной собственности;

образование земельного участка 29:22:021008:3У39 площадью 1 279 кв. м с видом разрешенного использования "Малоэтажная многоквартирная жилая застройка" из земель, находящихся в государственной или муниципальной собственности;

образование земельного участка 29:22:000000:3У40 площадью 1 818 кв. м с видом разрешенного использования "Малоэтажная многоквартирная жилая застройка" из земель, находящихся в государственной или муниципальной собственности;

Table with columns: Проектируемый земельный участок, обозначение; Система координат МСК-29; Координаты (X, Y). Rows include land parcels 29:22:021011:3У19, 29:22:021011:3У20, 29:22:021008:3У21, and 29:22:021008:3У22.

Table with columns: Проектируемый земельный участок, обозначение; Система координат МСК-29; Координаты (X, Y). Rows include land parcels 29:22:021008:3У34, 29:22:021008:3У35, 29:22:021008:3У36, 29:22:021008:3У37, 29:22:021008:3У38, and 29:22:021008:3У39.

Table with columns: Проектируемый земельный участок, обозначение; Система координат МСК-29; Координаты (X, Y). Rows include land parcels 29:22:000000:3У49, 29:22:021010:3У50, 29:22:021010:3У51, 29:22:021010:3У52, and 29:22:021010:3У53.

Table with columns: Проектируемый земельный участок, обозначение; Система координат МСК-29; Координаты (X, Y). Rows include land parcels 29:22:021008:3У23, 29:22:021008:3У24, 29:22:021008:3У25, 29:22:021008:3У26, and 29:22:021008:3У27.

Table with columns: Проектируемый земельный участок, обозначение; Система координат МСК-29; Координаты (X, Y). Rows include land parcels 29:22:000000:3У40, 29:22:021008:3У41, 29:22:021008:3У42, 29:22:021008:3У43, and 29:22:000000:3У44.

Table with columns: Проектируемый земельный участок, обозначение; Система координат МСК-29; Координаты (X, Y). Rows include land parcels 29:22:021010:3У54, 29:22:021010:3У55, 29:22:021010:3У56, 29:22:021010:3У57, 29:22:021010:3У58, and 29:22:021010:3У59.

Table with columns: Проектируемый земельный участок, обозначение; Система координат МСК-29; Координаты (X, Y). Rows include land parcels 29:22:021008:3У28, 29:22:021008:3У29, 29:22:021008:3У30, 29:22:021008:3У31, and 29:22:021008:3У32.

Table with columns: Проектируемый земельный участок, обозначение; Система координат МСК-29; Координаты (X, Y). Rows include land parcels 29:22:021010:3У45, 29:22:021010:3У46, 29:22:021010:3У47, and 29:22:021010:3У48.

Table with columns: Проектируемый земельный участок, обозначение; Система координат МСК-29; Координаты (X, Y). Rows include land parcels 29:22:021010:3У60, 29:22:000000:3У61, 29:22:000000:3У62, and 29:22:021007:3У63.

Table with columns: Проектируемый земельный участок, обозначение; Система координат МСК-29; Координаты (X, Y). Rows include coordinates for various plots.

Table with columns: Проектируемый земельный участок, обозначение; Система координат МСК-29; Координаты (X, Y). Rows include coordinates for various plots.

Table with columns: Проектируемый земельный участок, обозначение; Система координат МСК-29; Координаты (X, Y). Rows include coordinates for various plots.

Table with columns: Проектируемый земельный участок, обозначение; Система координат МСК-29; Координаты (X, Y). Rows include coordinates for various plots.

Table with columns: Проектируемый земельный участок, обозначение; Система координат МСК-29; Координаты (X, Y). Rows include coordinates for various plots.

Table with columns: Проектируемый земельный участок, обозначение; Система координат МСК-29; Координаты (X, Y). Rows include coordinates for various plots.

Table with columns: Проектируемый земельный участок, обозначение; Система координат МСК-29; Координаты (X, Y). Rows include coordinates for various plots.

Table with columns: Проектируемый земельный участок, обозначение; Система координат МСК-29; Координаты (X, Y). Rows include coordinates for various plots.

2. Вид разрешенного использования образуемых земельных участков в соответствии с проектом планировки территории.

Таблица № 3.

Table with columns: Проектируемый земельный участок, обозначение; Проектный вид разрешенного использования. Rows list specific land use types for various plots.

Table with 2 columns: Проектируемый земельный участок, обозначение; Проектный вид разрешенного использования. Lists various land parcels and their intended uses.

2. Чертежи межевания территории

Графическая часть основной части проекта межевания территории выполнена в составе следующего чертежа: чертеж межевания территории с указанием границ образуемых и изменяемых земельных участков (масштаб 1:1500) представлен в приложении к настоящему проекту межевания.

На чертеже межевания изображены: границы существующих элементов планировочной структуры; красные линии, утвержденные в составе проекта планировки территории муниципального образования "Город Архангельск" в границах ул. Гвардейская, ул. Маслова площадью 16,0719 га, утвержденным распоряжением Главы городского округа "Город Архангельск" от 3 октября 2022 года № 60993Р; линии отступа от красных линий в целях определения мест допустимого размещения зданий, строений, сооружений (в соответствии с правилами землепользования и застройки городского округа "Город Архангельск", утвержденным постановлением министерства строительства и архитектуры Архангельской области от 29 сентября 2020 года № 68-п (с изменениями), минимальный отступ зданий, строений, сооружений от красных линий вновь строящихся или реконструируемых зданий, строений, сооружений должен быть на расстоянии не менее трех метров); границы образуемых и изменяемых земельных участков, условные номера образуемых земельных участков; границы публичных сервитутов.

ПРИЛОЖЕНИЕ

к проекту межевания территории городского округа "Город Архангельск" ул. Гвардейская, ул. Маслова площадью 16,0719 га



ПРОТОКОЛ № 1

Заседания согласительной комиссии по вопросу согласования местоположения границ земельных участков, расположенных в границах кадастровых кварталов с учетными номерами: 29:22:012601, 29:22:031012, 29:22:021010, 29:22:012306, 29:22:012010, при выполнении комплексных кадастровых работ в соответствии с муниципальным контрактом

г. Архангельск, пл. В.И. Ленина, д. 5, кабинет 226 (место проведения заседания)

Присутствовали: Белова Мария Сергеевна - директор департамента муниципального имущества Администрации городского округа "Город Архангельск" (заместитель председателя комиссии); Клишева Анна Александровна - заместитель начальника отдела земельных отношений департамента муниципального имущества Администрации городского округа "Город Архангельск" (секретарь комиссии)

Члены комиссии: Жеваго Анна Сергеевна - заместитель директора департамента муниципального имущества Администрации городского округа "Город Архангельск" - начальник отдела земельных отношений; Писаренко Елена Владимировна - директор департамента градостроительства Администрации городского округа "Город Архангельск"; Ялуга Элеонора Владимировна - начальник инженерно-технического отдела инженерно-технического управления департамента градостроительства Администрации городского округа "Город Архангельск"; Алексеева Светлана Георгиевна - представитель министерства земельных отношений Архангельской области; Мартошова Алина Олеговна - представитель Управления Федеральной службы государственной регистрации, кадастра и картографии по Архангельской области и Ненецкому автономному округу; Мамасева Мария Михайловна - представитель Управления Федеральной службы государственной регистрации, кадастра и картографии по Архангельской области и Ненецкому автономному округу

Приглашенные лица: Чурбанов Андрей Игоревич - Индивидуальный предприниматель (место работы и должности)

Повестка дня заседания: 1. Информация о результатах проведения комплексных кадастровых работ (расмотрение проектов карта-планов территории) в отношении кадастровых кварталов: 29:22:012601, 29:22:031012, 29:22:021010, 29:22:012306, 29:22:012010.

2. Согласование местоположения границ земельных участков, в отношении которых выполняются комплексные кадастровые работы в пределах границ кадастровых кварталов: 29:22:012601, 29:22:031012, 29:22:021010, 29:22:012306, 29:22:012010. 3. Рассмотрение возражений заинтересованных лиц относительно местоположения границ земельных участков.

Докладчик: Белова Мария Сергеевна, Чурбанов Андрей Игоревич, Мартошова Алина Олеговна.

Рассмотрение вопроса повестки дня № 1: 1. Информация о результатах проведения комплексных кадастровых работ (расмотрение проектов карта-планов территории) в отношении кадастровых кварталов: 29:22:012601, 29:22:031012, 29:22:021010, 29:22:012306, 29:22:012010

Слушали: 1. Белова Мария Сергеевна (ф.и.о.)

Краткое содержание выступления: В соответствии с п. 7 регламента работы согласительной комиссии по согласованию местоположения границ земельных участков при выполнении комплексных кадастровых работ на территории городского округа "Город Архангельск", утвержденным распоряжением Администрации городского округа "Город Архангельск" от 25.04.2024 № 2160Р, доложила о регламенте работы согласительной комиссии.

Выступили: 1. Чурбанов Андрей Игоревич (ф.и.о.)

Краткое содержание выступления: Доложил о результатах выполнения комплексных кадастровых работ

1. Мартошова Алина Олеговна (ф.и.о.)

Краткое содержание выступления: Доложили о замечаниях, выявленных по результатам проверки представленных проектов карта-планов территории. Все замечания направлены исполнителю по адресу электронной почты для их устранения.

Перечень документов, представленных на рассмотрение комиссии по вопросу повестки дня № 1:

Table with 3 columns: Project name, Date of preparation, Date of presentation. Lists project cards for various land parcels.

Table with 3 columns: Project name, Date of preparation, Date of presentation. Lists project cards for various land parcels.

Рассмотрение вопроса повестки дня № 2.3: 2. Согласование местоположения границ земельных участков, в отношении которых выполняются комплексные кадастровые работы в пределах границ кадастровых кварталов: 29:22:012601, 29:22:031012, 29:22:021010, 29:22:012306, 29:22:012010.

Рассмотрение возражений заинтересованных лиц относительно местоположения границ земельных участков. Слушали: 1. Белова Мария Сергеевна (ф.и.о.)

Краткое содержание выступления: Возражения заинтересованных лиц, указанных в части 3 статьи 39 Федерального закона от 24.07.2007 № 221-ФЗ "О кадастровой деятельности", относительно местоположения границ земельных участков, не поступали.

Решили: 1. Принять информацию по вопросам повестки дня к сведению. 2. Исполнителю кадастровых работ устранить выявленные замечания в отношении подготовленных карта-планов территории

3. Назначить дату повторного заседания согласительной комиссии на 11 октября 2024 года в 15 час. 00 мин. по адресу: г. Архангельск, пл. В.И. Ленина, д. 5, каб. 436

Результаты голосования: "за" - единогласно, "против" - 0, "воздержались" - 0

Подписи: Заместитель председателя комиссии - Белова М.С. (ф.и.о.), Секретарь комиссии - Клишева А.А. (ф.и.о.)

Члены комиссии: 1. Жеваго А.С. (ф.и.о.), 2. Писаренко Е.В. (ф.и.о.), 3. Ялуга Э.В. (ф.и.о.), 4. Алексеева С.Г. (ф.и.о.), 5. Мартошова А.О. (ф.и.о.), 6. Мамасева М.М. (ф.и.о.)

ПРОТОКОЛ № 2

Заседания согласительной комиссии по вопросу согласования местоположения границ земельных участков, расположенных в границах кадастровых кварталов с учетными номерами: 29:22:012601, 29:22:031012, 29:22:021010, 29:22:012306, 29:22:012010, при выполнении комплексных кадастровых работ в соответствии с муниципальным контрактом

г. Архангельск, пл. В.И. Ленина, д. 5, кабинет 226 (место проведения заседания)

Присутствовали: Белова Мария Сергеевна - директор департамента муниципального имущества Администрации городского округа "Город Архангельск" (заместитель председателя комиссии); Клишева Анна Александровна - заместитель начальника отдела земельных отношений департамента муниципального имущества Администрации городского округа "Город Архангельск" (секретарь комиссии)

Члены комиссии: Писаренко Елена Владимировна - директор департамента градостроительства Администрации городского округа "Город Архангельск"; Ялуга Элеонора Владимировна - начальник инженерно-технического отдела инженерно-технического управления департамента градостроительства Администрации городского округа "Город Архангельск"; Никифорова Наталья Александровна - представитель министерства земельных отношений Архангельской области; Мартошова Алина Олеговна - представитель Управления Федеральной службы государственной регистрации, кадастра и картографии по Архангельской области и Ненецкому автономному округу; Мамасева Мария Михайловна - представитель Управления Федеральной службы государственной регистрации, кадастра и картографии по Архангельской области и Ненецкому автономному округу

Приглашенные лица: Чурбанов Андрей Игоревич - Индивидуальный предприниматель (место работы и должности)

Повестка дня заседания: 1. Информация о результатах проведения комплексных кадастровых работ (расмотрение проектов карта-планов территории) в отношении кадастровых кварталов: 29:22:012601, 29:22:031012, 29:22:021010, 29:22:012306, 29:22:012010.

2. Согласование местоположения границ земельных участков, в отношении которых выполняются комплексные кадастровые работы в пределах границ кадастровых кварталов: 29:22:012601, 29:22:031012, 29:22:021010, 29:22:012306, 29:22:012010. 3. Рассмотрение возражений заинтересованных лиц относительно местоположения границ земельных участков.

Докладчик: Белова Мария Сергеевна, Чурбанов Андрей Игоревич, Мартошова Алина Олеговна.

Рассмотрение вопроса повестки дня № 1: 1. Информация о результатах проведения комплексных кадастровых работ (расмотрение проектов карта-планов территории) в отношении кадастровых кварталов: 29:22:012601, 29:22:031012, 29:22:021010, 29:22:012306, 29:22:012010

Слушали: 1. Белова Мария Сергеевна (ф.и.о.)

Краткое содержание выступления: В соответствии с п. 7 регламента работы согласительной комиссии по согласованию местоположения границ земельных участков при выполнении комплексных кадастровых работ на территории городского округа "Город Архангельск", утвержденным распоряжением Администрации городского округа "Город Архангельск" от 25.04.2024 № 2160Р, доложила о регламенте работы согласительной комиссии.

Выступили: 1. Чурбанов Андрей Игоревич (ф.и.о.)

Краткое содержание выступления: Доложил о результатах выполнения комплексных кадастровых работ

1. Мартошова Алина Олеговна (ф.и.о.)

Краткое содержание выступления: Доложили о результатах проверки представленных проектов карта-планов территории

Перечень документов, представленных на рассмотрение комиссии по вопросу повестки дня № 1:

Table with 3 columns: Project name, Date of preparation, Date of presentation. Lists project cards for various land parcels.

Table with 3 columns: Project name, Date of preparation, Date of presentation. Lists project cards for various land parcels.

Рассмотрение вопроса повестки дня № 2.3: 2. Согласование местоположения границ земельных участков, в отношении которых выполняются комплексные кадастровые работы в пределах границ кадастровых кварталов: 29:22:012601, 29:22:031012, 29:22:021010, 29:22:012306, 29:22:012010.

Рассмотрение возражений заинтересованных лиц относительно местоположения границ земельных участков. Слушали: 1. Белова Мария Сергеевна (ф.и.о.)

Краткое содержание выступления: Возражения заинтересованных лиц, указанных в части 3 статьи 39 Федерального закона от 24.07.2007 № 221-ФЗ "О кадастровой деятельности", относительно местоположения границ земельных участков, не поступали.

Решили: 1. В соответствии с частью 19 статьи 42.10 Федерального закона от 24.07.2007 № 221-ФЗ "О кадастровой деятельности" направить в орган, уполномоченный на утверждение карта-плана территории, для утверждения оформленный исполнителем комплексных кадастровых работ проекты карта-планов территории в окончательной редакции и необходимые для их утверждения материалы заседания согласительной комиссии

Результаты голосования: "за" - единогласно, "против" - 0, "воздержались" - 0

Подписи: Заместитель председателя комиссии - Белова М.С. (ф.и.о.), Секретарь комиссии - Клишева А.А. (ф.и.о.)

Члены комиссии: 1. Писаренко Е.В. (ф.и.о.), 2. Ялуга Э.В. (ф.и.о.), 3. Никифорова Н.А. (ф.и.о.), 4. Мартошова А.О. (ф.и.о.), 5. Мамасева М.М. (ф.и.о.)

Сведения об образующих земельных участках. Таблица с 6 столбцами: № п/п, Наименование характеристик земельного участка, Значение характеристик, Система координат МСК-29, зона 2, Координаты, м (X, Y), Метод определения координат, Формулы, применяемые для расчета средней квадратической погрешности, Описание закрепления точки.

Сведения о характеристиках образуемого земельного участка. Таблица с 3 столбцами: № п/п, Наименование характеристик земельного участка, Значение характеристик. Включает пункты 1-14 с описанием характеристик.

Пояснения к сведениям об образуемом земельном участке. Таблица с 2 столбцами: № п/п, Описание.

Сведения об образующих земельных участках. Таблица с 6 столбцами: № п/п, Наименование характеристик земельного участка, Значение характеристик, Система координат МСК-29, зона 2, Координаты, м (X, Y), Метод определения координат, Формулы, применяемые для расчета средней квадратической погрешности, Описание закрепления точки.

Сведения о характеристиках образуемого земельного участка. Таблица с 6 столбцами: № п/п, Наименование характеристик земельного участка, Значение характеристик, Система координат МСК-29, зона 2, Координаты, м (X, Y), Метод определения координат, Формулы, применяемые для расчета средней квадратической погрешности, Описание закрепления точки.

Сведения о характеристиках образуемого земельного участка. Таблица с 3 столбцами: № п/п, Наименование характеристик земельного участка, Значение характеристик. Включает пункты 1-14 с описанием характеристик.

Пояснения к сведениям об образуемом земельном участке. Таблица с 2 столбцами: № п/п, Описание.

Сведения об образующих земельных участках. Таблица с 6 столбцами: № п/п, Наименование характеристик земельного участка, Значение характеристик, Система координат МСК-29, зона 2, Координаты, м (X, Y), Метод определения координат, Формулы, применяемые для расчета средней квадратической погрешности, Описание закрепления точки.

Сведения об образующих земельных участках. Таблица с 6 столбцами: № п/п, Наименование характеристик земельного участка, Значение характеристик, Система координат МСК-29, зона 2, Координаты, м (X, Y), Метод определения координат, Формулы, применяемые для расчета средней квадратической погрешности, Описание закрепления точки.

Сведения об образующих земельных участках. Таблица с 6 столбцами: № п/п, Наименование характеристик земельного участка, Значение характеристик, Система координат МСК-29, зона 2, Координаты, м (X, Y), Метод определения координат, Формулы, применяемые для расчета средней квадратической погрешности, Описание закрепления точки.

Пояснения к сведениям об образуемом земельном участке. Таблица с 2 столбцами: № п/п, Описание.

Сведения об образующих земельных участках. Таблица с 6 столбцами: № п/п, Наименование характеристик земельного участка, Значение характеристик, Система координат МСК-29, зона 2, Координаты, м (X, Y), Метод определения координат, Формулы, применяемые для расчета средней квадратической погрешности, Описание закрепления точки.

2. Сведения о частях границ образуемых земельных участков. Таблица с 5 столбцами: Обозначение части границ, Горизонтальное приращение (S), м, Описание прохождения части границ, Сведения о согласовании местоположения границ (согласовано/спорно).

3. Сведения о характеристиках образуемого земельного участка. Таблица с 3 столбцами: № п/п, Наименование характеристик земельного участка, Значение характеристик.

3. Сведения о характеристиках образуемого земельного участка. Таблица с 3 столбцами: № п/п, Наименование характеристик земельного участка, Значение характеристик.

Сведения об образуемых земельных участках. Таблица с 6 столбцами: Обозначение характеристик точек границ, Координаты, X, Y, Метод определения координат, Формулы, применяемые для расчета средней квадратической погрешности, Описание закрываемых точек.

2. Сведения о частях границ образуемых земельных участков. Таблица с 5 столбцами: Обозначение части границ, Горизонтальное приращение (S), м, Описание прохождения части границ, Сведения о согласовании местоположения границ (согласовано/спорно).

3. Сведения о характеристиках образуемого земельного участка. Таблица с 3 столбцами: № п/п, Наименование характеристик земельного участка, Значение характеристик.

4. Пояснения к сведениям об образуемом земельном участке. Таблица с 2 столбцами: № п/п, Описание.

Сведения об образуемых земельных участках. Таблица с 6 столбцами: Обозначение характеристик точек границ, Координаты, X, Y, Метод определения координат, Формулы, применяемые для расчета средней квадратической погрешности, Описание закрываемых точек.

2. Сведения о частях границ образуемых земельных участков. Таблица с 5 столбцами: Обозначение части границ, Горизонтальное приращение (S), м, Описание прохождения части границ, Сведения о согласовании местоположения границ (согласовано/спорно).

3. Сведения о характеристиках образуемого земельного участка. Таблица с 3 столбцами: № п/п, Наименование характеристик земельного участка, Значение характеристик.

3. Сведения о характеристиках образуемого земельного участка. Таблица с 3 столбцами: № п/п, Наименование характеристик земельного участка, Значение характеристик.

Сведения об образуемых земельных участках. Таблица с 6 столбцами: Обозначение характеристик точек границ, Координаты, X, Y, Метод определения координат, Формулы, применяемые для расчета средней квадратической погрешности, Описание закрываемых точек.

2. Сведения о частях границ образуемых земельных участков. Таблица с 5 столбцами: Обозначение части границ, Горизонтальное приращение (S), м, Описание прохождения части границ, Сведения о согласовании местоположения границ (согласовано/спорно).

3. Сведения о характеристиках образуемого земельного участка. Таблица с 3 столбцами: № п/п, Наименование характеристик земельного участка, Значение характеристик.

Сведения об образуемых земельных участках. I. Сведения о характеристиках точек границ образуемых земельных участков. Система координат МСК-29, зона 2. Таблица с 6 столбцами: Обозначение характеристик точек границ, Координаты (X, Y), Метод определения координат, Формулы, применяемые для расчета средней квадратической погрешности, Описание закрепления точек.

Сведения об образуемых земельных участках. I. Сведения о характеристиках точек границ образуемых земельных участков. Система координат МСК-29, зона 2. Таблица с 6 столбцами: Обозначение характеристик точек границ, Координаты (X, Y), Метод определения координат, Формулы, применяемые для расчета средней квадратической погрешности, Описание закрепления точек.

2. Сведения о частях границ образуемых земельных участков. Таблица с 5 столбцами: Обозначение части границ, Горизонтальное проложение (S), м, Описание проложения части границ, Сведения о согласовании местоположения границ (согласовано/спорно).

3. Сведения о характеристиках образуемого земельного участка. Таблица с 3 столбцами: № п/п, Наименование характеристик земельного участка, Значение характеристик.

3. Сведения о характеристиках образуемого земельного участка. Таблица с 3 столбцами: № п/п, Наименование характеристик земельного участка, Значение характеристик.

Сведения об образуемых земельных участках. I. Сведения о характеристиках точек границ образуемых земельных участков. Система координат МСК-29, зона 2. Таблица с 6 столбцами: Обозначение характеристик точек границ, Координаты (X, Y), Метод определения координат, Формулы, применяемые для расчета средней квадратической погрешности, Описание закрепления точек.

2. Сведения о частях границ образуемых земельных участков. Таблица с 5 столбцами: Обозначение части границ, Горизонтальное проложение (S), м, Описание проложения части границ, Сведения о согласовании местоположения границ (согласовано/спорно).

2. Сведения о частях границ образуемых земельных участков. Таблица с 5 столбцами: Обозначение части границ, Горизонтальное проложение (S), м, Описание проложения части границ, Сведения о согласовании местоположения границ (согласовано/спорно).

3. Сведения о характеристиках образуемого земельного участка. Таблица с 3 столбцами: № п/п, Наименование характеристик земельного участка, Значение характеристик.

3. Сведения о характеристиках образуемого земельного участка. Таблица с 3 столбцами: № п/п, Наименование характеристик земельного участка, Значение характеристик.

Сведения об образуемых земельных участках. I. Сведения о характеристиках точек границ образуемых земельных участков. Система координат МСК-29, зона 2. Таблица с 6 столбцами: Обозначение характеристик точек границ, Координаты (X, Y), Метод определения координат, Формулы, применяемые для расчета средней квадратической погрешности, Описание закрепления точек.

2. Сведения о частях границ образуемых земельных участков. Таблица с 5 столбцами: Обозначение части границ, Горизонтальное проложение (S), м, Описание проложения части границ, Сведения о согласовании местоположения границ (согласовано/спорно).

3. Сведения о характеристиках образуемого земельного участка. Таблица с 3 столбцами: № п/п, Наименование характеристик земельного участка, Значение характеристик.

Сведения об образуемых земельных участках

1. Сведения о характеристиках точек границ образуемых земельных участков

Table with columns: Обозначение характеристик точек границ, Координаты, м (X, Y), Метод определения координат, Формулы, применяемые для расчета средней квадратической погрешности, Описание закрепления точек.

2. Сведения о частях границ образуемых земельных участков

Table with columns: Обозначение части границ, Горизонтальное проложение (S, м), Описание продолжения части границ, Сведения о согласовании местоположения границ.

3. Сведения о характеристиках образуемого земельного участка

Table with columns: № п/п, Наименование характеристик земельного участка, Значение характеристик.

4. Пояснения к сведениям об образуемом земельном участке

Table with columns: № п/п, Наименование характеристик земельного участка, Значение характеристик.

3. Сведения о характеристиках образуемого земельного участка

1. Сведения о характеристиках точек границ образуемых земельных участков

Table with columns: Обозначение характеристик точек границ, Координаты, м (X, Y), Метод определения координат, Формулы, применяемые для расчета средней квадратической погрешности, Описание закрепления точек.

2. Сведения о частях границ образуемых земельных участков

Table with columns: Обозначение части границ, Горизонтальное проложение (S, м), Описание продолжения части границ, Сведения о согласовании местоположения границ.

3. Сведения о характеристиках образуемого земельного участка

Table with columns: № п/п, Наименование характеристик земельного участка, Значение характеристик.

4. Пояснения к сведениям об образуемом земельном участке

Table with columns: № п/п, Наименование характеристик земельного участка, Значение характеристик.

4. Пояснения к сведениям об образуемом земельном участке

1. Сведения о характеристиках точек границ образуемых земельных участков

Table with columns: Обозначение характеристик точек границ, Координаты, м (X, Y), Метод определения координат, Формулы, применяемые для расчета средней квадратической погрешности, Описание закрепления точек.

2. Сведения о частях границ образуемых земельных участков

Table with columns: Обозначение части границ, Горизонтальное проложение (S, м), Описание продолжения части границ, Сведения о согласовании местоположения границ.

3. Сведения о характеристиках образуемого земельного участка

Table with columns: № п/п, Наименование характеристик земельного участка, Значение характеристик.

4. Пояснения к сведениям об образуемом земельном участке

Table with columns: № п/п, Наименование характеристик земельного участка, Значение характеристик.

Сведения об образуемых земельных участках

1. Сведения о характеристиках точек границ образуемых земельных участков

Table with columns: Обозначение характеристик точек границ, Координаты, м (X, Y), Метод определения координат, Формулы, применяемые для расчета средней квадратической погрешности, Описание закрепления точек.

Сведения об уточняемых земельных участках, необходимые для исправления реестровых ошибок в сведениях о местоположении их границ

1. Сведения о характеристиках точек границ уточняемого земельного участка с кадастровым номером 29:22:031012:189:

Table with columns: Обозначение характеристик точек границ, Координаты, m, Формулы, применяемые для расчета средней квадратической погрешности, Описание записей в Едином государственном реестре недвижимости. Includes rows 1 through 8.

2. Сведения о частях границ уточняемого земельного участка с кадастровым номером 29:22:031012:189:

Table with columns: Обозначение части границ, Горизонтальное проекционное (S), м, Описание продолжения части границ, Сведения о согласовании местоположения границ. Includes rows 1 through 4.

3. Сведения о характеристиках уточняемого земельного участка с кадастровым номером 29:22:031012:189:

Table with columns: № п/п, Наименование характеристик, Значение характеристик. Includes rows 1 through 10.

4. Пояснения к сведениям об уточняемом земельном участке с кадастровым номером 29:22:031012:189:

Table with columns: № п/п, Наименование характеристик, Значение характеристик. Includes rows 1 through 10.

Сведения об уточняемых земельных участках, необходимые для исправления реестровых ошибок в сведениях о местоположении их границ

1. Сведения о характеристиках точек границ уточняемого земельного участка с кадастровым номером 29:22:031012:190:

Table with columns: Обозначение характеристик точек границ, Координаты, m, Формулы, применяемые для расчета средней квадратической погрешности, Описание записей в Едином государственном реестре недвижимости. Includes rows 1 through 16.

1. Сведения о характеристиках точек границ уточняемого земельного участка с кадастровым номером 29:22:031012:190:

Table with columns: Обозначение характеристик точек границ, Координаты, m, Формулы, применяемые для расчета средней квадратической погрешности, Описание записей в Едином государственном реестре недвижимости. Includes rows 1 through 18.

2. Сведения о частях границ уточняемого земельного участка с кадастровым номером 29:22:031012:190:

Table with columns: Обозначение части границ, Горизонтальное проекционное (S), м, Описание продолжения части границ, Сведения о согласовании местоположения границ. Includes rows 1 through 17.

3. Сведения о характеристиках уточняемого земельного участка с кадастровым номером 29:22:031012:190:

Table with columns: № п/п, Наименование характеристик, Значение характеристик. Includes rows 1 through 8.

4. Пояснения к сведениям об уточняемом земельном участке с кадастровым номером 29:22:031012:190:

Table with columns: № п/п, Наименование характеристик, Значение характеристик. Includes rows 1 through 8.

3. Сведения о характеристиках уточняемого земельного участка с кадастровым номером 29:22:031012:190:

Table with columns: № п/п, Наименование характеристик, Значение характеристик. Includes rows 1 through 10.

4. Пояснения к сведениям об уточняемом земельном участке с кадастровым номером 29:22:031012:190:

Table with columns: № п/п, Наименование характеристик, Значение характеристик. Includes row 1.

Описание местоположения зданий, сооружений, объектов незавершенного строительства на земельном участке

1. Сведения о характеристиках точек контура объекта недвижимости с кадастровым номером: 29:22:031012:14:

Table with columns: Обозначение характеристик точек контура, Координаты, m, Формулы, применяемые для расчета средней квадратической погрешности, Описание записей в Едином государственном реестре недвижимости. Includes rows 1 through 10.

2. Сведения о характеристиках объектов недвижимости с кадастровым номером: 29:22:031012:14:

Table with columns: № п/п, Наименование характеристик, Значение характеристик. Includes rows 1 through 5.

3. Сведения о характеристиках объектов недвижимости с кадастровым номером: 29:22:031012:14:

Table with columns: № п/п, Наименование характеристик, Значение характеристик. Includes rows 1 through 5.

2. Сведения о характеристиках объектов недвижимости с кадастровым номером: 29:22:031012:14:

Table with columns: № п/п, Наименование характеристик, Значение характеристик. Includes rows 1 through 3.

Table with 10 columns: 1. Сведения о характеристиках точек контура объекта недвижимости с кадастровым номером: 29:22:031012:15. Includes coordinates and formulas for points n10 to n90.

Table with 10 columns: 1. Сведения о характеристиках точек контура объекта недвижимости с кадастровым номером: 29:22:031012:16. Includes coordinates and formulas for points n10 to n90.

Table with 10 columns: 1. Сведения о характеристиках точек контура объекта недвижимости с кадастровым номером: 29:22:031012:17. Includes coordinates and formulas for points n10 to n90.

Table with 10 columns: 1. Сведения о характеристиках точек контура объекта недвижимости с кадастровым номером: 29:22:031012:15. Includes coordinates and formulas for points n100 to n10.

Table with 10 columns: 1. Сведения о характеристиках точек контура объекта недвижимости с кадастровым номером: 29:22:031012:16. Includes coordinates and formulas for points n100 to n10.

Table with 10 columns: 1. Сведения о характеристиках точек контура объекта недвижимости с кадастровым номером: 29:22:031012:17. Includes coordinates and formulas for points n100 to n10.

Table with 3 columns: 2. Сведения о характеристиках объекта недвижимости с кадастровым номером: 29:22:031012:15. Columns: № п/п, Наименование характеристики, Значение характеристики.

Table with 3 columns: 2. Сведения о характеристиках объекта недвижимости с кадастровым номером: 29:22:031012:16. Columns: № п/п, Наименование характеристики, Значение характеристики.

Table with 3 columns: 2. Сведения о характеристиках объекта недвижимости с кадастровым номером: 29:22:031012:17. Columns: № п/п, Наименование характеристики, Значение характеристики.

Table with 3 columns: 3. Пояснения к сведениям об объекте недвижимости с кадастровым номером 29:22:031012:15. Columns: № п/п, Наименование характеристики, Значение характеристики.

Table with 3 columns: 3. Пояснения к сведениям об объекте недвижимости с кадастровым номером 29:22:031012:16. Columns: № п/п, Наименование характеристики, Значение характеристики.

Table with 3 columns: 3. Пояснения к сведениям об объекте недвижимости с кадастровым номером 29:22:031012:17. Columns: № п/п, Наименование характеристики, Значение характеристики.

Описание местоположения зданий, сооружений, объектов незавершенного строительства на земельном участке. I. Сведения о характеристиках точек контура объекта недвижимости с кадастровым номером: 29-22-031012-18.

Описание местоположения зданий, сооружений, объектов незавершенного строительства на земельном участке. I. Сведения о характеристиках точек контура объекта недвижимости с кадастровым номером: 29-22-031012-18.

Описание местоположения зданий, сооружений, объектов незавершенного строительства на земельном участке. I. Сведения о характеристиках точек контура объекта недвижимости с кадастровым номером: 29-22-031012-18.

2. Сведения о характеристиках объекта недвижимости с кадастровым номером: 29-22-031012-18.

2. Сведения о характеристиках объекта недвижимости с кадастровым номером: 29-22-031012-18.

Описание местоположения зданий, сооружений, объектов незавершенного строительства на земельном участке. I. Сведения о характеристиках точек контура объекта недвижимости с кадастровым номером: 29-22-031012-19.

1. Сведения о характеристиках точек контура объекта недвижимости с кадастровым номером: 29-22-031012-19.

2. Сведения о характеристиках объекта недвижимости с кадастровым номером: 29-22-031012-19.

2. Сведения о характеристиках объекта недвижимости с кадастровым номером: 29-22-031012-19.

Описание местоположения зданий, сооружений, объектов незавершенного строительства на земельном участке. I. Сведения о характеристиках точек контура объекта недвижимости с кадастровым номером: 29-22-031012-20.

1. Сведения о характеристиках точек контура объекта недвижимости с кадастровым номером: 29-22-031012-20.

1. Сведения о характеристиках точек контура объекта недвижимости с кадастровым номером: 29-22-031012-20.

2. Сведения о характеристиках объекта недвижимости с кадастровым номером: 29-22-031012-20.

Описание местоположения зданий, сооружений, объектов незавершенного строительства на земельном участке. 1. Сведения о характеристиках точек контура объекта недвижимости с кадастровым номером: 29:22:031012:21

1. Сведения о характеристиках точек контура объекта недвижимости с кадастровым номером: 29:22:031012:21

1. Сведения о характеристиках точек контура объекта недвижимости с кадастровым номером: 29:22:031012:21

2. Сведения о характеристиках объекта недвижимости с кадастровым номером: 29:22:031012:21

2. Сведения о характеристиках объекта недвижимости с кадастровым номером: 29:22:031012:21

Описание местоположения зданий, сооружений, объектов незавершенного строительства на земельном участке. 1. Сведения о характеристиках точек контура объекта недвижимости с кадастровым номером: 29:22:031012:22

1. Сведения о характеристиках точек контура объекта недвижимости с кадастровым номером: 29:22:031012:22

1. Сведения о характеристиках точек контура объекта недвижимости с кадастровым номером: 29:22:031012:22

2. Сведения о характеристиках объекта недвижимости с кадастровым номером: 29:22:031012:22

Описание местоположения зданий, сооружений, объектов незавершенного строительства на земельном участке. 1. Сведения о характеристиках точек контура объекта недвижимости с кадастровым номером: 29:22:031012:23

1. Сведения о характеристиках точек контура объекта недвижимости с кадастровым номером: 29:22:031012:23

2. Сведения о характеристиках объекта недвижимости с кадастровым номером: 29:22:031012:23

2. Сведения о характеристиках объекта недвижимости с кадастровым номером: 29:22:031012:23

Таблица с описанием местоположения зданий, сооружений, объектов незавершенного строительства на земельном участке. Таблица №1. Сведения о характерных точках контура объекта недвижимости с кадастровым номером: 29:22:031012:24.

Таблица с описанием местоположения зданий, сооружений, объектов незавершенного строительства на земельном участке. Таблица №2. Сведения о характерных точках контура объекта недвижимости с кадастровым номером: 29:22:031012:24.

Таблица с описанием местоположения зданий, сооружений, объектов незавершенного строительства на земельном участке. Таблица №3. Сведения о характерных точках контура объекта недвижимости с кадастровым номером: 29:22:031012:24.

Таблица с описанием местоположения зданий, сооружений, объектов незавершенного строительства на земельном участке. Таблица №1. Сведения о характерных точках контура объекта недвижимости с кадастровым номером: 29:22:031012:24.

Таблица с описанием местоположения зданий, сооружений, объектов незавершенного строительства на земельном участке. Таблица №2. Сведения о характерных точках контура объекта недвижимости с кадастровым номером: 29:22:031012:24.

Таблица с описанием местоположения зданий, сооружений, объектов незавершенного строительства на земельном участке. Таблица №3. Сведения о характерных точках контура объекта недвижимости с кадастровым номером: 29:22:031012:24.

Таблица с описанием местоположения зданий, сооружений, объектов незавершенного строительства на земельном участке. Таблица №1. Сведения о характерных точках контура объекта недвижимости с кадастровым номером: 29:22:031012:24.

Таблица с описанием местоположения зданий, сооружений, объектов незавершенного строительства на земельном участке. Таблица №2. Сведения о характеристиках объекта недвижимости с кадастровым номером: 29:22:031012:24.

Таблица с описанием местоположения зданий, сооружений, объектов незавершенного строительства на земельном участке. Таблица №3. Сведения о характеристиках объекта недвижимости с кадастровым номером: 29:22:031012:24.

Таблица с описанием местоположения зданий, сооружений, объектов незавершенного строительства на земельном участке. Таблица №4. Сведения о характерных точках контура объекта недвижимости с кадастровым номером: 29:22:031012:24.

1. Сведения о характерных точках контура объекта недвижимости с кадастровым номером: 29:22:031012:26

Table with columns for coordinates (X, Y, R, Z) and formulas for calculating characteristic points. Includes a table for 'Сведения о характеристиках объекта недвижимости'.

2. Сведения о характеристиках объекта недвижимости с кадастровым номером: 29:22:031012:26

Table with columns for characteristic name and value. Includes details about the object type and location.

2. Сведения о характеристиках объекта недвижимости с кадастровым номером: 29:22:031012:26

Table with columns for characteristic name and value. Includes details about the object type and location.

3. Пояснения к сведениям об объекте недвижимости с кадастровым номером 29:22:031012:26

Table with columns for explanation number and content.

Описание местоположения зданий, сооружений, объектов незавершенного строительства на земельном участке

1. Сведения о характерных точках контура объекта недвижимости с кадастровым номером: 29:22:031012:28

Table with columns for coordinates (X, Y, R, Z) and formulas for calculating characteristic points. Includes a table for 'Сведения о характеристиках объекта недвижимости'.

2. Сведения о характеристиках объекта недвижимости с кадастровым номером: 29:22:031012:28

Table with columns for characteristic name and value. Includes details about the object type and location.

2. Сведения о характеристиках объекта недвижимости с кадастровым номером: 29:22:031012:28

Table with columns for characteristic name and value. Includes details about the object type and location.

3. Пояснения к сведениям об объекте недвижимости с кадастровым номером 29:22:031012:28

Table with columns for explanation number and content.

Описание местоположения зданий, сооружений, объектов незавершенного строительства на земельном участке

1. Сведения о характерных точках контура объекта недвижимости с кадастровым номером: 29:22:031012:29

Table with columns for coordinates (X, Y, R, Z) and formulas for calculating characteristic points. Includes a table for 'Сведения о характеристиках объекта недвижимости'.

1. Сведения о характерных точках контура объекта недвижимости с кадастровым номером: 29:22:031012:29

Table with columns for coordinates (X, Y, R, Z) and formulas for calculating characteristic points. Includes a table for 'Сведения о характеристиках объекта недвижимости'.

2. Сведения о характеристиках объекта недвижимости с кадастровым номером: 29:22:031012:29

Table with columns for characteristic name and value. Includes details about the object type and location.

2. Сведения о характеристиках объекта недвижимости с кадастровым номером: 29:22:031012:29

Table with columns for characteristic name and value. Includes details about the object type and location.

3. Пояснения к сведениям об объекте недвижимости с кадастровым номером 29:22:031012:29

Table with columns for explanation number and content.

Описание местоположения зданий, сооружений, объектов незавершенного строительства на земельном участке

1. Сведения о характерных точках контура объекта недвижимости с кадастровым номером: 29:22:031012:31

Table with columns for coordinates (X, Y, R, Z) and formulas for calculating characteristic points. Includes a table for 'Сведения о характеристиках объекта недвижимости'.

1. Сведения о характерных точках контура объекта недвижимости с кадастровым номером: 29:22:031012:31

Table with columns for coordinates (X, Y, R, Z) and formulas for calculating characteristic points. Includes a table for 'Сведения о характеристиках объекта недвижимости'.

2. Сведения о характеристиках объекта недвижимости с кадастровым номером: 29:22:031012:31

Table with columns for characteristic name and value. Includes details about the object type and location.

2. Сведения о характеристиках объекта недвижимости с кадастровым номером: 29:22:031012:31

Table with columns for characteristic name and value. Includes details about the object type and location.

3. Пояснения к сведениям об объекте недвижимости с кадастровым номером 29:22:031012:31

Table with columns for explanation number and content.

Описание местоположения зданий, сооружений, объектов незавершенного строительства на земельном участке

1. Сведения о характерных точках контура объекта недвижимости с кадастровым номером: 29:22:031012:33

Table with columns for coordinates (X, Y, R, Z) and formulas for calculating characteristic points. Includes a table for 'Сведения о характеристиках объекта недвижимости'.

1. Сведения о характеристиках точек контура объекта недвижимости с кадастровым номером: 29:22:031012:33

Table with columns for coordinate system, object characteristics, and formulas for calculating coordinates. Includes points n100 through n190.

1. Сведения о характеристиках точек контура объекта недвижимости с кадастровым номером: 29:22:031012:33

Table with columns for coordinate system, object characteristics, and formulas for calculating coordinates. Includes points n200 and n10.

2. Сведения о характеристиках объекта недвижимости с кадастровым номером: 29:22:031012:33

Table with columns for object characteristics and their values. Includes fields for object type, cadastral number, and address.

3. Пояснения к сведениям об объекте недвижимости с кадастровым номером 29:22:031012:33

Table with columns for object characteristics and their values. Includes field for address.

Описание местоположения зданий, сооружений, объектов незавершенного строительства на земельном участке

1. Сведения о характеристиках точек контура объекта недвижимости с кадастровым номером: 29:22:000000:1120

Table with columns for coordinate system, object characteristics, and formulas for calculating coordinates. Includes points n100 through n190.

1. Сведения о характеристиках точек контура объекта недвижимости с кадастровым номером: 29:22:000000:1120

Table with columns for coordinate system, object characteristics, and formulas for calculating coordinates. Includes points n100 through n190.

2. Сведения о характеристиках объекта недвижимости с кадастровым номером: 29:22:000000:1120

Table with columns for object characteristics and their values. Includes fields for object type, cadastral number, and address.

2. Сведения о характеристиках объекта недвижимости с кадастровым номером: 29:22:000000:1120

Table with columns for object characteristics and their values. Includes field for address.

3. Пояснения к сведениям об объекте недвижимости с кадастровым номером 29:22:000000:1120

Table with columns for object characteristics and their values. Includes field for address.

Описание местоположения зданий, сооружений, объектов незавершенного строительства на земельном участке

1. Сведения о характеристиках точек контура объекта недвижимости с кадастровым номером: 29:22:000000:1121

Table with columns for coordinate system, object characteristics, and formulas for calculating coordinates. Includes points n100 through n190.

1. Сведения о характеристиках точек контура объекта недвижимости с кадастровым номером: 29:22:000000:1121

Table with columns for coordinate system, object characteristics, and formulas for calculating coordinates. Includes points n100 through n190.

1. Сведения о характеристиках точек контура объекта недвижимости с кадастровым номером: 29:22:000000:1121

Table with columns for coordinate system, object characteristics, and formulas for calculating coordinates. Includes points n200 through n290.

1. Сведения о характеристиках точек контура объекта недвижимости с кадастровым номером: 29:22:000000:1121

Table with columns for coordinate system, object characteristics, and formulas for calculating coordinates. Includes points n300 through n390.

2. Сведения о характеристиках объекта недвижимости с кадастровым номером: 29:22:000000:1121

Table with columns for object characteristics and their values. Includes fields for object type, cadastral number, and address.

2. Сведения о характеристиках объекта недвижимости с кадастровым номером: 29:22:000000:1121

Table with columns for object characteristics and their values. Includes field for address.

3. Пояснения к сведениям об объекте недвижимости с кадастровым номером 29:22:000000:1121

Table with columns for object characteristics and their values. Includes field for address.

Описание местоположения зданий, сооружений, объектов незавершенного строительства на земельном участке

1. Сведения о характеристиках точек контура объекта недвижимости с кадастровым номером: 29:22:000000:3966

Table with columns for coordinate system, object characteristics, and formulas for calculating coordinates. Includes points n100 through n190.

2. Сведения о характеристиках объекта недвижимости с кадастровым номером: 29:22:000000:3966

Table with columns for object characteristics and their values. Includes fields for object type, cadastral number, and address.

2. Сведения о характеристиках объекта недвижимости с кадастровым номером: 29-22-000000-3968

1. Сведения о характеристиках точек контура объекта недвижимости с кадастровым номером: 29-22-000000-3968

Описание местоположения зданий, сооружений, объектов незавершенного строительства на земельном участке

2. Сведения о характеристиках объекта недвижимости с кадастровым номером: 29-22-000000-3968

Выписка из государственного адресного реестра об адресе объекта адресации

АКТ СОГЛАСОВАНИЯ МЕСТОПОЛОЖЕНИЯ ГРАНИЦ ЗЕМЕЛЬНЫХ УЧАСТКОВ ПРИ ВЫПОЛНЕНИИ КОМПЛЕКСНЫХ КАДАСТРОВЫХ РАБОТ

Table with columns: N п/п, Обозначение части (кадастровый номер) границы, Результат согласования (согласовано/споров), Кадастровые номера или обозначения смежных земельных участков, Всего листов 2, Лист № 2, Результаты вступившего в законную силу судебного акта

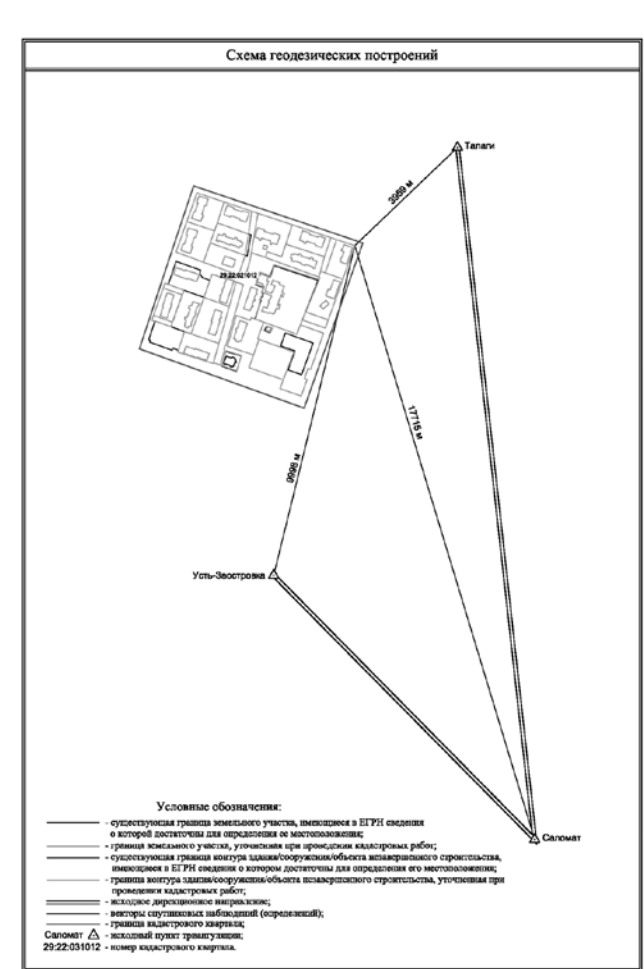


Table with columns: Лист №, Всего листов, 9

Table with columns: Лист №, Всего листов, 9

Table with 2 columns: Лист № 4, Всего листов: 9. Content includes 'Земельный участок', 'Здание (строение), сооружение', 'Помещение в пределах здания (сооружения)', 'Помещение в пределах квартиры', 'Машино-место', '2.1.5 Запись в государственном адресном реестре сделана на основании', '2.1.6 Дата внесения записи в государственный адресный реестр 13.02.2020', '2.2 По записи', '2.2.1 Уникальный регистрационный номер адреса объекта адресации в государственном адресном реестре', '2.2.2 Дата последнего обновления записи в государственном адресном реестре', '2.2.3 Характер сведений государственного адресного реестра (статус записи об объекте)', '2.2.4 Адрес объекта адресации: Страна, Субъект Российской Федерации, Федеральная территория, Муниципальный район, Муниципальный округ.

Table with 2 columns: Лист № 5, Всего листов: 9. Content includes 'Городской округ', 'Внутригородская территория города федерального значения', 'Городское поселение', 'Сельское поселение', 'Внутригородской район городского округа', 'Поселенный пункт', 'Элемент планировочной структуры', 'Элемент улично-дорожной сети', 'Земельный участок', 'Здание (строение), сооружение', 'Помещение в пределах здания (сооружения)', 'Помещение в пределах квартиры', 'Машино-место', '2.3.5 Запись в государственном адресном реестре сделана на основании', 'Дата внесения записи в государственный адресный реестр 12.10.2022'.

Table with 2 columns: Лист № 6, Всего листов: 9. Content includes '2.3.6 Дополнительные сведения: Кадастровый номер объекта недвижимости 29:22:031012:18, Почтовый индекс 163059, Код ОКТМО 11701000001', '2.3 По записи', '2.3.1 Уникальный регистрационный номер адреса объекта адресации в государственном адресном реестре', '2.3.2 Дата последнего обновления записи в государственном адресном реестре', '2.3.3 Характер сведений государственного адресного реестра (статус записи об объекте)', '2.3.4 Адрес объекта адресации: Страна, Субъект Российской Федерации, Федеральная территория, Муниципальный район, Муниципальный округ, Городской округ, Внутригородская территория города федерального значения, Городское поселение, Сельское поселение, Внутригородской район городского округа, Поселенный пункт, Элемент планировочной структуры.

Table with 2 columns: Лист № 7, Всего листов: 9. Content includes 'Элемент улично-дорожной сети', 'Земельный участок', 'Здание (строение), сооружение', 'Помещение в пределах здания (сооружения)', 'Помещение в пределах квартиры', 'Машино-место', '2.3.5 Запись в государственном адресном реестре сделана на основании', 'Дата внесения записи в государственный адресный реестр 25.11.2022', '2.3.6 Дополнительные сведения: Кадастровый номер объекта недвижимости 29:22:031012:18, Почтовый индекс 163059, Код ОКТМО 11701000001', '3. Сведения об органе, подготовившем выписку из государственного адресного реестра: наименование территориального органа Федеральной налоговой службы МЕЖРЕГИОНАЛЬНАЯ ИНСПЕКЦИЯ ФЕДЕРАЛЬНОЙ НАЛОГОВОЙ СЛУЖБЫ ПО ЦЕНТРАЛИЗОВАННОЙ ОБРАБОТКЕ ДАННЫХ'.

Table with 2 columns: Лист № 8, Всего листов: 9. Content includes 'Муниципальный округ', 'Городской округ', 'Внутригородской территории города федерального значения', 'Городское поселение', 'Сельское поселение', 'Внутригородской район городского округа', 'Поселенный пункт', 'Элемент планировочной структуры', 'Элемент улично-дорожной сети', 'Земельный участок', 'Здание (строение), сооружение', 'Помещение в пределах здания (сооружения)', 'Помещение в пределах квартиры', 'Машино-место', '2.4.3 Запись в государственном адресном реестре сделана на основании', 'Дата внесения записи в государственный адресный реестр 12.10.2022'.

Table with 2 columns: Лист № 8, Всего листов: 9. Content includes 'Муниципальный округ', 'Городской округ', 'Внутригородской территории города федерального значения', 'Городское поселение', 'Сельское поселение', 'Внутригородской район городского округа', 'Поселенный пункт', 'Элемент планировочной структуры', 'Элемент улично-дорожной сети', 'Земельный участок', 'Здание (строение), сооружение', 'Помещение в пределах здания (сооружения)', 'Помещение в пределах квартиры', 'Машино-место', '2.4.3 Запись в государственном адресном реестре сделана на основании', 'Дата внесения записи в государственный адресный реестр 12.10.2022'.

Table with 2 columns: Лист № 9, Всего листов: 9. Content includes '2.4.3 Запись в государственном адресном реестре сделана на основании', 'Дата внесения записи в государственный адресный реестр 11.06.2023', '2.4.6 Дополнительные сведения: Кадастровый номер объекта недвижимости 29:22:031012:18, Почтовый индекс 163059, Код ОКТМО 11701000001', '3. Сведения об органе, подготовившем выписку из государственного адресного реестра: наименование территориального органа Федеральной налоговой службы МЕЖРЕГИОНАЛЬНАЯ ИНСПЕКЦИЯ ФЕДЕРАЛЬНОЙ НАЛОГОВОЙ СЛУЖБЫ ПО ЦЕНТРАЛИЗОВАННОЙ ОБРАБОТКЕ ДАННЫХ'.

Table with 2 columns: Лист № 9, Всего листов: 9. Content includes '2.4.3 Запись в государственном адресном реестре сделана на основании', 'Дата внесения записи в государственный адресный реестр 11.06.2023', '2.4.6 Дополнительные сведения: Кадастровый номер объекта недвижимости 29:22:031012:18, Почтовый индекс 163059, Код ОКТМО 11701000001', '3. Сведения об органе, подготовившем выписку из государственного адресного реестра: наименование территориального органа Федеральной налоговой службы МЕЖРЕГИОНАЛЬНАЯ ИНСПЕКЦИЯ ФЕДЕРАЛЬНОЙ НАЛОГОВОЙ СЛУЖБЫ ПО ЦЕНТРАЛИЗОВАННОЙ ОБРАБОТКЕ ДАННЫХ'.

Table with 2 columns: Лист № 1, Всего листов: 9. Content includes '1. Сведения об адресе объекта адресации: 1.1 Уникальный регистрационный номер адреса объекта адресации в государственном адресном реестре 29:06:07:602e-4b64-b9cd-a744a7006908, 1.2 Дата последнего обновления записи в государственном адресном реестре 09.09.2023, 1.3 Характер сведений государственного адресного реестра (статус записи об объекте) -, 1.4 Адрес объекта адресации: Страна, Субъект Российской Федерации, Федеральная территория, Муниципальный район, Муниципальный округ, Городской округ, Внутригородская территория города федерального значения, Городское поселение, Сельское поселение, Внутригородской район городского округа, Поселенный пункт.

Table with 2 columns: Лист № 2, Всего листов: 9. Content includes '1.4 Элемент планировочной структуры', 'Элемент улично-дорожной сети', 'Земельный участок', 'Здание (строение), сооружение', 'Помещение в пределах здания (сооружения)', 'Помещение в пределах квартиры', 'Машино-место', '1.5 Запись в государственном адресном реестре сделана на основании', 'Дата внесения записи в государственный адресный реестр 09.09.2023', '1.6 Дополнительные сведения: Кадастровый номер объекта недвижимости 29:22:000000:3966, Почтовый индекс 163059, Код ОКТМО 11701000001'.

Table with 2 columns: Лист № 3, Всего листов: 9. Content includes '2. Предлагаемые (внесённые, аннулированные) сведения об адресе объекта адресации: Количество предлагаемых записей государственного адресного реестра по адресу объекта адресации 4, 2.1 По записи, 2.1.1 Уникальный регистрационный номер адреса объекта адресации в государственном адресном реестре 29:06:07:602e-4b64-b9cd-a744a7006908, 2.1.2 Дата последнего обновления записи в государственном адресном реестре 09.09.2023 11:13:27, 2.1.3 Характер сведений государственного адресного реестра (статус записи об объекте) Именин, 2.1.4 Адрес объекта адресации: Страна, Субъект Российской Федерации, Федеральная территория, Муниципальный район, Муниципальный округ, Городской округ, Внутригородская территория города федерального значения, Городское поселение, Сельское поселение, Внутригородской район городского округа, Поселенный пункт, Элемент планировочной структуры, Элемент улично-дорожной сети.

Table with columns: Лист №, Всего листов, 4, 9. Contains registration details for a residential object in Arkhangelsk, including address, cadastral number, and registration date.

Table with columns: Лист №, Всего листов, 5, 9. Contains registration details for a residential object in Arkhangelsk, including address, cadastral number, and registration date.

Table with columns: Лист №, Всего листов, 6, 9. Contains registration details for a residential object in Arkhangelsk, including address, cadastral number, and registration date.

Table with columns: Лист №, Всего листов, 7, 9. Contains registration details for a residential object in Arkhangelsk, including address, cadastral number, and registration date.

Table with columns: Лист №, Всего листов, 8, 9. Contains registration details for a residential object in Arkhangelsk, including address, cadastral number, and registration date.

Table with columns: Лист №, Всего листов, 9, 9. Contains registration details for a residential object in Arkhangelsk, including address, cadastral number, and registration date.

Table with columns: Лист №, Всего листов, 1, 9. Contains registration details for a residential object in Arkhangelsk, including address, cadastral number, and registration date.

Table with columns: Лист №, Всего листов, 1, 9. Contains registration details for a residential object in Arkhangelsk, including address, cadastral number, and registration date.

Table with columns: Лист №, Всего листов, 2, 9. Contains registration details for a residential object in Arkhangelsk, including address, cadastral number, and registration date.

Table with columns: Лист №, Всего листов, 3, 9. Contains registration details for a residential object in Arkhangelsk, including address, cadastral number, and registration date.

Table with columns: Лист №, Всего листов, 4, 9. Contains registration details for a residential object in Arkhangelsk, including address, cadastral number, and registration date.

Table with 4 columns: Лист №, Всего листов, and 9. Contains registration details for a land plot in Arkhangelsk, including cadastral number 29:22:031012:21 and registration date 09.09.2023.

Table with 4 columns: Лист №, Всего листов, and 9. Contains details for a residential building, including address 6213e567-ad53-4638-8b64-3689bd0f0b0 and registration date 09.09.2023.

Table with 4 columns: Лист №, Всего листов, and 9. Contains details for a land plot, including cadastral number 29:22:031012:21 and registration date 25.11.2023.

Table with 4 columns: Лист №, Всего листов, and 9. Contains details for a land plot, including cadastral number 29:22:031012:21 and registration date 11.06.2023.

Table with 4 columns: Лист №, Всего листов, and 9. Contains details for a land plot, including cadastral number 6213e567-ad53-4638-8b64-3689bd0f0b0 and registration date 09.09.2023.

Table with 4 columns: Лист №, Всего листов, and 9. Contains details for a land plot, including cadastral number 6213e567-ad53-4638-8b64-3689bd0f0b0 and registration date 09.09.2023.

Table with 4 columns: Лист №, Всего листов, and 9. Contains details for a land plot, including cadastral number 6213e567-ad53-4638-8b64-3689bd0f0b0 and registration date 09.09.2023.

Table with 4 columns: Лист №, Всего листов, and 9. Contains details for a land plot, including cadastral number 6213e567-ad53-4638-8b64-3689bd0f0b0 and registration date 13.02.2020.

Table with 4 columns: Лист №, Всего листов, and 9. Contains details for a land plot, including cadastral number 6213e567-ad53-4638-8b64-3689bd0f0b0 and registration date 12.10.2023.

Table with 4 columns: Лист №, Всего листов, and 9. Contains details for a land plot, including cadastral number 29:22:031012:21 and registration date 11.06.2023.

3.1. Межрегиональная инспекция Федеральной налоговой службы по централизованной обработке данных

Table with 4 columns: Лист №, 7, Всего листов, 9. Contains registration details for a residential object in Arkhangelsk, including address, cadastral number, and registration date.

Table with 4 columns: Лист №, 8, Всего листов, 9. Contains registration details for a residential object in Arkhangelsk, including address, cadastral number, and registration date.

Table with 4 columns: Лист №, 9, Всего листов, 9. Contains registration details for a residential object in Arkhangelsk, including address, cadastral number, and registration date.

Table with 4 columns: Лист №, 1, Всего листов, 9. Contains information about the tax authority: Межрегиональная инспекция Федеральной налоговой службы по централизованной обработке данных.

Table with 4 columns: Лист №, 1, Всего листов, 9. Contains information about the cadastral office: Выписка из государственного адресного реестра об адресе объекта адресации.

Table with 4 columns: Лист №, 1, Всего листов, 9. Contains registration details for a residential object in Arkhangelsk, including address, cadastral number, and registration date.

Table with 4 columns: Лист №, 2, Всего листов, 9. Contains registration details for a residential object in Arkhangelsk, including address, cadastral number, and registration date.

Table with 4 columns: Лист №, 3, Всего листов, 9. Contains registration details for a residential object in Arkhangelsk, including address, cadastral number, and registration date.

Table with 4 columns: Лист №, 4, Всего листов, 9. Contains registration details for a residential object in Arkhangelsk, including address, cadastral number, and registration date.

Table with 4 columns: Лист №, 4, Всего листов, 9. Contains registration details for a residential object in Arkhangelsk, including address, cadastral number, and registration date.

Table with 4 columns: Лист №, 5, Всего листов, 9. Contains registration details for a residential object in Arkhangelsk, including address, cadastral number, and registration date.

Table with 4 columns: Лист №, 6, Всего листов, 9. Contains registration details for a residential object in Arkhangelsk, including address, cadastral number, and registration date.

Table with 4 columns: Лист №, 7, Всего листов, 9. Contains registration details for a residential object in Arkhangelsk, including address, cadastral number, and registration date.

Table with 4 columns: Лист №, 7, Всего листов, 9. Contains registration details for a residential object in Arkhangelsk, including address, cadastral number, and registration date.

Table with 2 columns: Лист № 2, Всего листов: 9. Contains sections 1.4 and 1.5 regarding address registration details and dates.

Table with 2 columns: Лист № 3, Всего листов: 9. Section 2.1: Предварительные сведения об адресе объекта адресации. Includes registration number and date.

Table with 2 columns: Лист № 4, Всего листов: 9. Section 2.2: По заявке. Includes registration details and address information.

Table with 2 columns: Лист № 5, Всего листов: 9. Section 2.2.5: Запись в государственном адресном реестре сведений на основании. Includes registration details and date.

Table with 2 columns: Лист № 6, Всего листов: 9. Section 2.2.6: Дополнительные сведения. Includes registration details and address information.

Table with 2 columns: Лист № 7, Всего листов: 9. Section 2.2.5: Запись в государственном адресном реестре сведений на основании. Includes registration details and date.

Table with 2 columns: Лист № 8, Всего листов: 9. Section 2.4.5: Запись в государственном адресном реестре сведений на основании. Includes registration details and date.

Table with 2 columns: Лист № 9, Всего листов: 9. Section 2.4.6: Дополнительные сведения. Includes registration details and address information.

Table with 2 columns: Лист № 1, Всего листов: 9. Section 3.1: Выписка из государственного адресного реестра об адресе объекта адресации. Includes official stamp and registration details.

Table with 2 columns: Лист № 2, Всего листов: 9. Section 1.4: Элемент планировочной структуры. Includes registration details and address information.

Лист № 3 Всего листов: 9
2. Промышленные (включенные, аннулированные) сведения об адресе объекта адресации:
Код численно-буквенных знаков государственного адресного реестра по адресу объекта адресации: 4
2.1 По записи: 1
2.1.1 Уникальный регистрационный номер адреса объекта адресации в государственном адресном реестре: 14354218-с78-4581-906b-ab73f0009b5
2.1.2 Дата последнего обновления записи в государственном адресном реестре: 09.09.2023 11:13:27
2.1.3 Характер сведений государственного адресного реестра (статус записи об объекте): Именен
2.1.4 Адрес объекта адресации: Страна: Российская Федерация
Субъект Российской Федерации: Архангельская область
Федеральная территория:
Муниципальный район:
Муниципальный округ:
Городской округ: город Архангельск
Внутригородская территория города федерального значения:
Городское поселение:
Сельское поселение:
Внутригородской район городского округа:
Населенный пункт: город Архангельск
Элемент планировочной структуры: улица Паратизская
Элемент улично-дорожной сети: улица Паратизская

Лист № 4 Всего листов: 9
Земельный участок: д/м 37
Здание (строение), сооружение:
Помещение в пределах здания (сооружения):
Помещение в пределах квартиры:
Машинно-место:
2.1.3 Запись в государственном адресном реестре сделана на основании:
2.1.4 Дата внесения записи в государственный адресный реестр: 13.02.2020
2.2 По записи: 2
2.2.1 Уникальный регистрационный номер адреса объекта адресации в государственном адресном реестре: 14354218-с78-4581-906b-ab73f0009b5
2.2.2 Дата последнего обновления записи в государственном адресном реестре: 09.09.2023 11:13:27
2.2.3 Характер сведений государственного адресного реестра (статус записи об объекте): Именен
2.2.4 Адрес объекта адресации: Страна: Российская Федерация
Субъект Российской Федерации: Архангельская область
Федеральная территория:
Муниципальный район:
Муниципальный округ:

Лист № 5 Всего листов: 9
Городской округ: город Архангельск
Внутригородская территория города федерального значения:
Городское поселение:
Сельское поселение:
Внутригородской район городского округа:
Населенный пункт: город Архангельск
Элемент планировочной структуры:
Элемент улично-дорожной сети: улица Паратизская
Земельный участок: д/м 37
Здание (строение), сооружение:
Помещение в пределах здания (сооружения):
Помещение в пределах квартиры:
Машинно-место:
2.2.5 Запись в государственном адресном реестре сделана на основании:
Дата внесения записи в государственный адресный реестр: 12.10.2022

Лист № 6 Всего листов: 9
2.2.6 Кадастровый номер объекта недвижимости: 29:22:031012:28
Почтовый индекс: 163059
Код ОКТМО: 11701000001
Иные сведения:
2.3 По записи: 3
2.3.1 Уникальный регистрационный номер адреса объекта адресации в государственном адресном реестре: 14354218-с78-4581-906b-ab73f0009b5
2.3.2 Дата последнего обновления записи в государственном адресном реестре: 09.09.2023 11:13:27
2.3.3 Характер сведений государственного адресного реестра (статус записи об объекте): Именен
2.3.4 Адрес объекта адресации: Страна: Российская Федерация
Субъект Российской Федерации: Архангельская область
Федеральная территория:
Муниципальный район:
Муниципальный округ: город Архангельск
Внутригородская территория города федерального значения:
Городское поселение:
Сельское поселение:
Внутригородской район городского округа:
Населенный пункт: город Архангельск
Элемент планировочной структуры: улица Паратизская

Лист № 7 Всего листов: 9
Элемент улично-дорожной сети: улица Паратизская
Земельный участок: д/м 37
Здание (строение), сооружение:
Помещение в пределах здания (сооружения):
Помещение в пределах квартиры:
Машинно-место:
2.3.5 Запись в государственном адресном реестре сделана на основании:
2.3.6 Дата внесения записи в государственный адресный реестр: 25.11.2022
2.3.6 Кадастровый номер объекта недвижимости: 29:22:031012:28
Почтовый индекс: 163059
Код ОКТМО: 11701000001
Иные сведения:
2.4 По записи: 4
2.4.1 Уникальный регистрационный номер адреса объекта адресации в государственном адресном реестре: 14354218-с78-4581-906b-ab73f0009b5
2.4.2 Дата последнего обновления записи в государственном адресном реестре: 09.09.2023 11:13:27
2.4.3 Характер сведений государственного адресного реестра (статус записи об объекте): Именен
2.4.4 Адрес объекта адресации: Страна: Российская Федерация
Субъект Российской Федерации: Архангельская область
Федеральная территория:
Муниципальный район:

Лист № 8 Всего листов: 9
Муниципальный округ:
Городской округ: город Архангельск
Внутригородская территория города федерального значения:
Городское поселение:
Сельское поселение:
Внутригородской район городского округа:
Населенный пункт: город Архангельск
Элемент планировочной структуры:
Элемент улично-дорожной сети: улица Паратизская
Земельный участок: д/м 37
Здание (строение), сооружение:
Помещение в пределах здания (сооружения):
Помещение в пределах квартиры:
Машинно-место:

Лист № 9 Всего листов: 9
2.4.5 Запись в государственном адресном реестре сделана на основании:
2.4.6 Кадастровый номер объекта недвижимости: 29:22:031012:28
Почтовый индекс: 163059
Код ОКТМО: 11701000001
Иные сведения:
3. Сведения об органе, изготовившем выписку из государственного адресного реестра:
3.1 Панинцовские территории городского округа Архангельск
МЕЖРЕГИОНАЛЬНАЯ ИНСПЕКЦИЯ ФЕДЕРАЛЬНОЙ ПОДРОГОВОЙ СЛУЖБЫ ПО ЦЕНТРАЛИЗОВАННОЙ ОБРАБОТКЕ ДАННЫХ
Выписка из государственного адресного реестра об адресе объекта адресации
Лист № 1 Всего листов: 7
13.04.2024 № ФУ 340412 1108046
Длина/сооружение:
(вид объекта адресации):

1. Сведения об адресе объекта адресации:
1.1 Уникальный регистрационный номер адреса объекта адресации в государственном адресном реестре: 0a59aa41-c27a-4e76-8c72-554834111939
1.2 Дата последнего обновления записи в государственном адресном реестре: 09.09.2023
1.3 Характер сведений государственного адресного реестра (статус записи об объекте):
1.4 Адрес объекта адресации: Страна: Российская Федерация
Субъект Российской Федерации: Архангельская область
Федеральная территория:
Муниципальный район:
Муниципальный округ:
Городской округ: город Архангельск
Внутригородская территория города федерального значения:
Городское поселение:
Сельское поселение:
Внутригородской район городского округа:
Населенный пункт: Город Архангельск

Лист № 2 Всего листов: 7
Элемент планировочной структуры:
Элемент улично-дорожной сети: Улица Паратизская
Земельный участок:
Здание (строение), сооружение:
Помещение в пределах здания (сооружения):
Помещение в пределах квартиры:
Машинно-место:
1.5 Запись в государственном адресном реестре сделана на основании:
1.6 Кадастровый номер объекта недвижимости: 29:22:031012:24
Почтовый индекс: 163059
Код по ОКТМО: 11701000001
Иные сведения:

Лист № 3 Всего листов: 7
Элемент планировочной структуры:
Элемент улично-дорожной сети: Улица Паратизская
Земельный участок:
Здание (строение), сооружение:
Помещение в пределах здания (сооружения):
Помещение в пределах квартиры:
Машинно-место:
1.5 Запись в государственном адресном реестре сделана на основании:
1.6 Кадастровый номер объекта недвижимости: 29:22:031012:24
Почтовый индекс: 163059
Код по ОКТМО: 11701000001
Иные сведения:

Table with 4 columns: Лист №, 3, Всего листов: 7. Contains registration details for a residential address in Arkhangelsk, including registration number, date, and address components.

Table with 4 columns: Лист №, 4, Всего листов: 7. Contains details for a land plot and building, including plot number, building type, and location within the city.

Table with 4 columns: Лист №, 5, Всего листов: 7. Contains details for a residential address, including registration number, date, and address components.

Table with 4 columns: Лист №, 6, Всего листов: 7. Contains registration details for a residential address, including registration number, date, and address components.

Table with 4 columns: Лист №, 7, Всего листов: 7. Contains details for a land plot and building, including plot number, building type, and location within the city.

Table with 4 columns: Лист №, 1, Всего листов: 9. Contains registration details for a residential address, including registration number, date, and address components.

Table with 4 columns: Лист №, 2, Всего листов: 9. Contains registration details for a residential address, including registration number, date, and address components.

Table with 4 columns: Лист №, 3, Всего листов: 9. Contains registration details for a residential address, including registration number, date, and address components.

Table with 4 columns: Лист №, 4, Всего листов: 9. Contains registration details for a residential address, including registration number, date, and address components.

3. Сведения об органе, изготовившем выписку из государственного адресного реестра. МЕЖРЕГИОНАЛЬНАЯ ИНСПЕКЦИЯ ФЕДЕРАЛЬНОЙ НАЛОГОВОЙ СЛУЖБЫ ПО ЦЕНТРАЛИЗОВАННОЙ ОБРАБОТКЕ ДАННЫХ

ВЫПИСКА из государственного адресного реестра об адресе объекта адресации. 12.04.2024 № 17-243412-1108124

Table with 3 columns: Лист №, Всего листов, and content. Content includes 'Городской округ' and 'Город Архангельск'.

Table with 3 columns: Лист №, Всего листов, and content. Content includes 'Дополнительные сведения' and '2.2.6'.

Table with 3 columns: Лист №, Всего листов, and content. Content includes '2.3 По записи' and '2.3.1 Уникальный регистрационный номер'.

Table with 3 columns: Лист №, Всего листов, and content. Content includes '2.4 По записи' and '2.4.1 Уникальный регистрационный номер'.

Table with 3 columns: Лист №, Всего листов, and content. Content includes '2.4 По записи' and '2.4.1 Уникальный регистрационный номер'.

Table with 3 columns: Лист №, Всего листов, and content. Content includes 'Муниципальный округ' and 'Городской округ'.

Table with 3 columns: Лист №, Всего листов, and content. Content includes '2.4.5 Запись в государственном адресном реестре'.

Table with 3 columns: Лист №, Всего листов, and content. Content includes '3. Сведения об объекте, изготовившем выписку'.

Table with 3 columns: Лист №, Всего листов, and content. Content includes 'ВЫПИСКА из государственного адресного реестра'.

Table with 3 columns: Лист №, Всего листов, and content. Content includes '1. Сведения об адресе объекта адресации' and '1.1 Уникальный регистрационный номер'.

Table with 3 columns: Лист №, Всего листов, and content. Content includes '1.4 Элемент планировочной структуры' and '1.5 Запись в государственном адресном реестре'.

Table with 3 columns: Лист №, Всего листов, and content. Content includes '2. Промышленно (коммерческо, индустриально) сведения об адресе объекта адресации'.

Table with 3 columns: Лист №, Всего листов, and content. Content includes '2.2 По записи' and '2.2.1 Уникальный регистрационный номер'.

Table with 4 columns: Лист №, 5, Всего листов, 9. Content includes 'Городской округ' and 'Муниципальный округ' with various administrative details.

Table with 4 columns: Лист №, 6, Всего листов, 9. Content includes 'Кадстровый номер объекта недвижимости' and other identification numbers.

Table with 4 columns: Лист №, 7, Всего листов, 9. Content includes 'По заявлению' and 'Уникальный регистрационный номер адреса объекта адресации'.

Table with 4 columns: Лист №, 8, Всего листов, 9. Content includes 'Муниципальный округ' and 'Городской округ' with administrative details.

Table with 4 columns: Лист №, 8, Всего листов, 9. Content includes 'Муниципальный округ' and 'Городской округ' with administrative details.

Table with 4 columns: Лист №, 9, Всего листов, 9. Content includes 'Запись в государственном адресном реестре'.

Table with 4 columns: Лист №, 9, Всего листов, 9. Content includes 'Запись в государственном адресном реестре' and 'Дополнительные сведения'.

Table with 4 columns: Лист №, 1, Всего листов, 9. Content includes 'Сведения об адресе объекта адресации' and 'Уникальный регистрационный номер'.

Table with 4 columns: Лист №, 1, Всего листов, 9. Content includes 'ВЫНЕСКА на государственного адресного реестра об адресе объекта адресации'.

Table with 4 columns: Лист №, 1, Всего листов, 9. Content includes 'Сведения об адресе объекта адресации' and 'Уникальный регистрационный номер'.

Table with 4 columns: Лист №, 2, Всего листов, 9. Content includes 'Элемент планировочной структуры' and 'Элемент улично-дорожной сети'.

Table with 4 columns: Лист №, 3, Всего листов, 9. Content includes 'Примечание (изменение, аннулирование) сведений об адресе объекта адресации'.

Table with 4 columns: Лист №, 4, Всего листов, 9. Content includes 'Элемент улично-дорожной сети' and 'Элемент планировочной структуры'.

Table with 4 columns: Лист №, 4, Всего листов, 9. Content includes 'Элемент улично-дорожной сети' and 'Элемент планировочной структуры'.

Table with 4 columns: Лист №, Всего листов, and 9. Content includes: Городской округ: город Архангельск, Муниципальный округ: город Архангельск, Городское поселение: город Архангельск, Сельское поселение: город Архангельск, Населенный пункт: город Архангельск, Элемент планировочной структуры: город Архангельск, Элемент улично-дорожной сети: улица Пушкинская, Земельный участок: дом 9, Здание (строение), сооружение: нет, Помещение в пределах здания (сооружения): нет, Помещение в пределах квартиры: нет, Машинно-место: нет, Дата внесения записи в государственный адресный реестр: 12.10.2022.

Table with 4 columns: Лист №, Всего листов, and 9. Content includes: 2.2.6. Кадастровый номер объекта недвижимости: 29-22-000000-3968, Почтовый индекс: 163059, Код ОКТМО: 1170100001, Иные сведения: нет. 2.3. По записи: 3. 2.3.1. Уникальный регистрационный номер адреса объекта адресации в государственном адресном реестре: 2e9d3d24-782f-41de-9651-0c179c21ec91. 2.3.2. Дата последнего обновления записи в государственном адресном реестре: 09.09.2023 11:13:27. 2.3.3. Характер сведений государственного адресного реестра (статус записи об объекте): Именен. 2.3.4. Адрес объекта адресации: Страна: Российская Федерация, Субъект Российской Федерации: Архангельская область, Федеральная территория: нет, Муниципальный район: нет, Муниципальный округ: нет, Городской округ: город Архангельск, Внутргородская территория города федерального значения: нет, Городское поселение: нет, Сельское поселение: нет, Внутргородской район городского округа: нет, Населенный пункт: город Архангельск, Элемент планировочной структуры: нет.

Table with 4 columns: Лист №, Всего листов, and 9. Content includes: Элемент улично-дорожной сети: улица Пушкинская, Земельный участок: дом 9, Здание (строение), сооружение: нет, Помещение в пределах здания (сооружения): нет, Помещение в пределах квартиры: нет, Машинно-место: нет, 2.3.5. Дата внесения записи в государственный адресный реестр: 25.11.2022. 2.3.6. Кадастровый номер объекта недвижимости: 29-22-000000-3968, Почтовый индекс: 163059, Код ОКТМО: 1170100001, Иные сведения: нет. 2.4. По записи: 4. 2.4.1. Уникальный регистрационный номер адреса объекта адресации в государственном адресном реестре: 2e9d3d24-782f-41de-9651-0c179c21ec91. 2.4.2. Дата последнего обновления записи в государственном адресном реестре: 09.09.2023 11:13:27. 2.4.3. Характер сведений государственного адресного реестра (статус записи об объекте): Именен. 2.4.4. Адрес объекта адресации: Страна: Российская Федерация, Субъект Российской Федерации: Архангельская область, Федеральная территория: нет, Муниципальный район: нет, Муниципальный округ: нет, Городской округ: город Архангельск, Внутргородская территория города федерального значения: нет, Городское поселение: нет, Сельское поселение: нет, Внутргородской район городского округа: нет, Населенный пункт: город Архангельск.

Table with 4 columns: Лист №, Всего листов, and 9. Content includes: Муниципальный округ: город Архангельск, Городской округ: город Архангельск, Внутргородская территория города федерального значения: нет, Городское поселение: город Архангельск, Сельское поселение: нет, Внутргородской район городского округа: нет, Населенный пункт: город Архангельск, Элемент планировочной структуры: нет, Элемент улично-дорожной сети: улица Пушкинская, Земельный участок: дом 9, Здание (строение), сооружение: нет, Помещение в пределах здания (сооружения): нет, Помещение в пределах квартиры: нет, Машинно-место: нет.

Table with 4 columns: Лист №, Всего листов, and 9. Content includes: 2.4.5. Запись в государственном адресном реестре сделана на основании: 3.4.6. Кадастровый номер объекта недвижимости: 29-22-000000-3968, Почтовый индекс: 163059, Код ОКТМО: 1170100001, Иные сведения: нет. 3. Сведения об органе, изготовившем запись из государственного адресного реестра: 3.1. Наименование территориального органа Федеральной налоговой службы: МЕЖРЕГИОНАЛЬНАЯ ИНСПЕКЦИЯ ФЕДЕРАЛЬНОЙ НАЛОГОВОЙ СЛУЖБЫ ПО ЦЕНТРАЛИЗОВАННОЙ ОБРАБОТКЕ ДАННЫХ.

Table with 4 columns: Лист №, Всего листов, and 7. Content includes: 12.04.2024, № FV 240412 1107936, Здание/сооружение: нет.

Table with 4 columns: Лист №, Всего листов, and 7. Content includes: 1.1. Уникальный регистрационный номер адреса объекта адресации в государственном адресном реестре: 80c94088-1ec0-45a8-8d71-1f1321dcb079. 1.2. Дата последнего обновления записи в государственном адресном реестре: 09.09.2023. 1.3. Характер сведений государственного адресного реестра (статус записи об объекте): Именен. 1.4. Адрес объекта адресации: Страна: Российская Федерация, Субъект Российской Федерации: Архангельская область, Федеральная территория: нет, Муниципальный район: нет, Муниципальный округ: нет, Городской округ: город Архангельск, Внутргородская территория города федерального значения: нет, Городское поселение: нет, Сельское поселение: нет, Внутргородской район городского округа: нет, Населенный пункт: город Архангельск.

Table with 4 columns: Лист №, Всего листов, and 7. Content includes: Элемент планировочной структуры: нет, Элемент улично-дорожной сети: улица Горького, Земельный участок: дом 8, Здание (строение), сооружение: нет, Помещение в пределах здания (сооружения): нет, Помещение в пределах квартиры: нет, Машинно-место: нет, 1.5. Запись в государственном адресном реестре сделана на основании: Дата внесения записи в государственный адресный реестр: 09.09.2023. 1.6. Дополнительные сведения: Кадастровый номер объекта недвижимости: 29-22-011012-14, Почтовый индекс: 163059, Код ОКТМО: 1170100001, Иные сведения: нет.

Table with 4 columns: Лист №, Всего листов, and 7. Content includes: 2.1. По записи: 1. 2.1.1. Уникальный регистрационный номер адреса объекта адресации в государственном адресном реестре: 80c94088-1ec0-45a8-8d71-1f1321dcb079. 2.1.2. Дата последнего обновления записи в государственном адресном реестре: 09.09.2023 11:13:27. 2.1.3. Характер сведений государственного адресного реестра (статус записи об объекте): Именен. 2.1.4. Адрес объекта адресации: Страна: Российская Федерация, Субъект Российской Федерации: Архангельская область, Федеральная территория: нет, Муниципальный район: нет, Муниципальный округ: нет, Городской округ: город Архангельск, Внутргородская территория города федерального значения: нет, Городское поселение: нет, Сельское поселение: нет, Внутргородской район городского округа: нет, Населенный пункт: город Архангельск, Элемент планировочной структуры: нет, Элемент улично-дорожной сети: улица Горького.

Table with 4 columns: Лист №, Всего листов, and 7. Content includes: Земельный участок: дом 8, Здание (строение), сооружение: нет, Помещение в пределах здания (сооружения): нет, Помещение в пределах квартиры: нет, Машинно-место: нет, 2.1.5. Дата внесения записи в государственный адресный реестр: 15.02.2020. 2.1.6. Кадастровый номер объекта недвижимости: 29-22-000000-3968, Почтовый индекс: 163059, Код ОКТМО: 1170100001, Иные сведения: нет. 2.2. По записи: 2. 2.2.1. Уникальный регистрационный номер адреса объекта адресации в государственном адресном реестре: 80c94088-1ec0-45a8-8d71-1f1321dcb079. 2.2.2. Дата последнего обновления записи в государственном адресном реестре: 09.09.2023 11:13:27. 2.2.3. Характер сведений государственного адресного реестра (статус записи об объекте): Именен. 2.2.4. Адрес объекта адресации: Страна: Российская Федерация, Субъект Российской Федерации: Архангельская область, Федеральная территория: нет, Муниципальный район: нет, Муниципальный округ: нет, Городской округ: город Архангельск, Внутргородская территория города федерального значения: нет, Городское поселение: нет, Сельское поселение: нет, Внутргородской район городского округа: нет, Населенный пункт: город Архангельск.

Лист № 5 Всего листов: 7
Городской округ город Архангельск
Внутригородская территория города федерального значения
Городское поселение
Сельское поселение
Внутригородской район городского округа
Поселенный пункт город Архангельск
Элемент планировочной структуры
Элемент улично-дорожной сети улица Горького
Земельный участок дом 8
Здание (строение), сооружение
Помещение в пределах здания (сооружения)
Помещение в пределах квартиры
Машинно-место
Запись в государственном адресном реестре сделана на основании
Дата внесения записи в государственный адресный реестр 12.10.2022

Лист № 6 Всего листов: 7
Дополнительные сведения
Кadaстровый номер объекта недвижимости 29:22:031012:14
Почтовый индекс 163059
Код ОКТМО 1170100001
Иные сведения

Лист № 7 Всего листов: 7
Элемент улично-дорожной сети улица Горького
Земельный участок дом 8
Здание (строение), сооружение
Помещение в пределах здания (сооружения)
Помещение в пределах квартиры
Машинно-место
Запись в государственном адресном реестре сделана на основании
Дата внесения записи в государственный адресный реестр 25.11.2022
Кadaстровый номер объекта недвижимости 29:22:031012:14
Почтовый индекс 163059
Код ОКТМО 1170100001
Иные сведения

Лист № 7 Всего листов: 7
Элемент улично-дорожной сети улица Горького
Земельный участок дом 8
Здание (строение), сооружение
Помещение в пределах здания (сооружения)
Помещение в пределах квартиры
Машинно-место
Запись в государственном адресном реестре сделана на основании
Дата внесения записи в государственный адресный реестр 25.11.2022
Кadaстровый номер объекта недвижимости 29:22:031012:14
Почтовый индекс 163059
Код ОКТМО 1170100001
Иные сведения
3. Сведения об органе, изготовившем выписку из государственного адресного реестра
3.1 Полное наименование территориального органа Федеральной налоговой службы
МЕЖРЕГИОНАЛЬНАЯ ИНСПЕКЦИЯ ФЕДЕРАЛЬНОЙ НАЛОГОВОЙ СЛУЖБЫ ПО ЦЕНТРАЛИЗОВАННОЙ ОБРАБОТКЕ ДАННЫХ

ВЫПИСКА из государственного адресного реестра об адресе объекта адресации
Лист № 1 Всего листов: 9
12.04.2024 № RV 240412 1108016
Запись/сооружение (или объект адресации)
1. Сведения об адресе объекта адресации:
1.1 Уникальный регистрационный номер адреса объекта адресации в государственном адресном реестре d967cc9c-4d32-414d-a2a3-faa4023d991e
1.2 Дата последнего обновления записи в государственном адресном реестре 09.09.2023
1.3 Характер сведений государственного адресного реестра (статус записи об объекте)
1.4 Адрес объекта адресации:
Страна Российская Федерация
Субъект Российской Федерации Архангельская область
Федеральная территория
Муниципальный район
Муниципальный округ
Городской округ город Архангельск
Внутригородская территория города федерального значения
Городское поселение
Сельское поселение
Внутригородской район городского округа
Поселенный пункт Город Архангельск

Лист № 2 Всего листов: 9
1.4 Элемент планировочной структуры
Элемент улично-дорожной сети улица Пеллюловия
Земельный участок Дом 14
Здание (строение), сооружение
Помещение в пределах здания (сооружения)
Помещение в пределах квартиры
Машинно-место
1.5 Запись в государственном адресном реестре сделана на основании
Дата внесения записи в государственный адресный реестр 09.09.2023
1.6 Дополнительные сведения:
Кadaстровый номер объекта недвижимости 29:22:031012:20
Почтовый индекс 163059
Код ОКТМО 1170100001
Иные сведения

Лист № 3 Всего листов: 9
2. Предуведомительные (или иные) сведения об адресе объекта адресации:
Количество предуведомительных записей государственного адресного реестра по адресу объекта адресации 4
2.1 По записи
2.1.1 Уникальный регистрационный номер адреса объекта адресации в государственном адресном реестре d967cc9c-4d32-414d-a2a3-faa4023d991e
2.1.2 Дата последнего обновления записи в государственном адресном реестре 09.09.2023 11:13:27
2.1.3 Характер сведений государственного адресного реестра (статус записи об объекте) Изменен
2.1.4 Адрес объекта адресации:
Страна Российская Федерация
Субъект Российской Федерации Архангельская область
Федеральная территория
Муниципальный район
Муниципальный округ
Городской округ город Архангельск
Внутригородская территория города федерального значения
Городское поселение
Сельское поселение
Внутригородской район городского округа
Поселенный пункт город Архангельск
Элемент планировочной структуры
Элемент улично-дорожной сети улица Пеллюловия

Лист № 4 Всего листов: 9
Земельный участок
Здание (строение), сооружение
Помещение в пределах здания (сооружения)
Помещение в пределах квартиры
Машинно-место
Запись в государственном адресном реестре сделана на основании
Дата внесения записи в государственный адресный реестр 13.02.2020
Дополнительные сведения:
Кadaстровый номер объекта недвижимости
Почтовый индекс
Код ОКТМО
Иные сведения
2. По записи
2.2 Уникальный регистрационный номер адреса объекта адресации в государственном адресном реестре d967cc9c-4d32-414d-a2a3-faa4023d991e
2.2.1 Дата последнего обновления записи в государственном адресном реестре 09.09.2023 11:13:27
2.2.2 Характер сведений государственного адресного реестра (статус записи об объекте) Изменен
2.2.3 Адрес объекта адресации:
Страна Российская Федерация
Субъект Российской Федерации Архангельская область
Федеральная территория
Муниципальный район
Муниципальный округ

Лист № 5 Всего листов: 9
Городской округ город Архангельск
Внутригородская территория города федерального значения
Городское поселение
Сельское поселение
Внутригородской район городского округа
Поселенный пункт город Архангельск
Элемент планировочной структуры
Элемент улично-дорожной сети улица Пеллюловия
Земельный участок дом 14
Здание (строение), сооружение
Помещение в пределах здания (сооружения)
Помещение в пределах квартиры
Машинно-место
Запись в государственном адресном реестре сделана на основании
Дата внесения записи в государственный адресный реестр 12.10.2022

Лист № 6 Всего листов: 9
Дополнительные сведения:
Кadaстровый номер объекта недвижимости 29:22:031012:20
Почтовый индекс 163059
Код ОКТМО 1170100001
Иные сведения
2.3 По записи
2.3.1 Уникальный регистрационный номер адреса объекта адресации в государственном адресном реестре d967cc9c-4d32-414d-a2a3-faa4023d991e
2.3.2 Дата последнего обновления записи в государственном адресном реестре 09.09.2023 11:13:27
2.3.3 Характер сведений государственного адресного реестра (статус записи об объекте) Изменен
2.3.4 Адрес объекта адресации:
Страна Российская Федерация
Субъект Российской Федерации Архангельская область
Федеральная территория
Муниципальный район
Муниципальный округ
Городской округ город Архангельск
Внутригородская территория города федерального значения
Городское поселение
Сельское поселение
Внутригородской район городского округа
Поселенный пункт город Архангельск
Элемент планировочной структуры

Table with 4 columns: Лист №, Всего листов, 7, 9. Contains address details for 'улица Горького' and registration information.

Table with 4 columns: Лист №, Всего листов, 8, 9. Contains administrative details including 'Муниципальный округ' and 'Городской округ'.

Table with 4 columns: Лист №, Всего листов, 9, 9. Contains registration details and '3.1' section header.

Table with 4 columns: Лист №, Всего листов, 1, 9. Title: ВЫИСКА из государственного адресного реестра об адресе объекта адресации. Contains registration details.

Table with 4 columns: Лист №, Всего листов, 2, 9. Contains address details for 'улица Орджоникидзе' and registration information.

Table with 4 columns: Лист №, Всего листов, 3, 9. Contains registration details and '3.1' section header.

Table with 4 columns: Лист №, Всего листов, 4, 9. Contains address details for 'улица Горького' and registration information.

Table with 4 columns: Лист №, Всего листов, 5, 9. Contains address details for 'улица Орджоникидзе' and registration information.

Table with 4 columns: Лист №, Всего листов, 6, 9. Contains registration details and '3.1' section header.

Лист № 7 Всего листов: 9
Элемент улично-дорожной сети: улица Орджоникидзе
Земельный участок: Дом 19
Здание (строение), сооружение:
Помещение в пределах здания (сооружения):
Помещение в пределах квартиры:
Машинно-место:
Запись в государственном адресном реестре сделана на основании:

2.3.5 Дата внесения записи в государственный адресный реестр: 25.11.2022
Дополнительные сведения:
Кадстровый номер объекта недвижимости: 29:22:031012:33
Почтовый индекс: 163059
Код ОКТМО: 11701000001
Иные сведения:
2.4 Но записи: 4
2.4.1 Уникальный регистрационный номер адреса объекта адресации в государственном адресном реестре: 542f5e53-7a92-47c3-8fed-d179ca71f5e0
2.4.2 Дата последнего обновления записи в государственном адресном реестре: 09.09.2023 11:13:27
2.4.3 Характер сведений государственного адресного реестра (статус записи об объекте): Именен
2.4.4 Адрес объекта адресации:
Страна: Российская Федерация
Субъект Российской Федерации: Архангельская область
Федеральная территория:
Муниципальный район:

Лист № 8 Всего листов: 9
Муниципальный округ:
Городской округ: город Архангельск
Внутригородская территория города федерального значения:
Городское поселение:
Сельское поселение:
Внутригородской район городского округа:
Поселенный пункт: город Архангельск
Элемент планировочной структуры:
Элемент улично-дорожной сети: улица Пеллоломяя
Земельный участок: Дом 12
Здание (строение), сооружение:
Помещение в пределах здания (сооружения):
Помещение в пределах квартиры:
Машинно-место:
Запись в государственном адресном реестре сделана на основании:

2.4.3 Дата внесения записи в государственный адресный реестр: 11.06.2023
Дополнительные сведения:
Кадстровый номер объекта недвижимости: 29:22:031012:33
Почтовый индекс: 163059
Код ОКТМО: 11701000001
Иные сведения:

3. Сведения об органе, и готовящим записку в государственный адресный реестр
3.1 Наименование территориального органа Федеральной налоговой службы:
МЕЖРЕГИОНАЛЬНАЯ ИНСПЕКЦИЯ ФЕДЕРАЛЬНОЙ НАЛОГОВОЙ СЛУЖБЫ ПО ЦЕНТРАЛИЗОВАННОЙ ОБРАБОТКЕ ДАННЫХ

ВЫПИСКА из государственного адресного реестра об адресе объекта адресации
Лист № 1 Всего листов: 9
12.04.2024 № GV-240412-1108034
Запись/сооружение
1. Сведения об адресе объекта адресации:
1.1 Уникальный регистрационный номер адреса объекта адресации в государственном адресном реестре: 4c99807-7462-4e0b-a6b6-dcc0bc1008d8
1.2 Дата последнего обновления записи в государственном адресном реестре: 09.09.2023
1.3 Характер сведений государственного адресного реестра (статус записи об объекте):
1.4 Адрес объекта адресации:
Страна: Российская Федерация
Субъект Российской Федерации: Архангельская область
Федеральная территория:
Муниципальный район:
Муниципальный округ:
Городской округ: город Архангельск
Внутригородская территория города федерального значения:
Городское поселение:
Сельское поселение:
Внутригородской район городского округа:
Населенный пункт: город Архангельск

1.4 Элемент планировочной структуры:
Элемент улично-дорожной сети: улица Пеллоломяя
Земельный участок: Дом 12
Здание (строение), сооружение:
Помещение в пределах здания (сооружения):
Помещение в пределах квартиры:
Машинно-место:
Запись в государственном адресном реестре сделана на основании:
Дополнительные сведения:
Кадстровый номер объекта недвижимости: 29:22:031012:22
Почтовый индекс: 163059
Код ОКТМО: 11701000001
Иные сведения:
1.6 Дата внесения записи в государственный адресный реестр: 09.09.2023

Лист № 3 Всего листов: 9
2.1 Предприятие (наименование, инвентаризационные сведения) об адресе объекта адресации:
2.1.1 По записи:
2.1.1.1 Уникальный регистрационный номер адреса объекта адресации в государственном адресном реестре: 4c99807-7462-4e0b-a6b6-dcc0bc1008d8
2.1.2 Дата последнего обновления записи в государственном адресном реестре: 09.09.2023 11:13:27
2.1.3 Характер сведений государственного адресного реестра (статус записи об объекте): Именен
2.1.4 Адрес объекта адресации:
Страна: Российская Федерация
Субъект Российской Федерации: Архангельская область
Федеральная территория:
Муниципальный район:
Муниципальный округ:
Городской округ: город Архангельск
Внутригородская территория города федерального значения:
Городское поселение:
Сельское поселение:
Внутригородской район городского округа:
Населенный пункт: город Архангельск
Элемент планировочной структуры:
Элемент улично-дорожной сети: улица Пеллоломяя

2.2.6 Кадстровый номер объекта недвижимости: 29:22:031012:22
Почтовый индекс: 163059
Код ОКТМО: 11701000001
Иные сведения:
2.3 По записи:
2.3.1 Уникальный регистрационный номер адреса объекта адресации в государственном адресном реестре: 4c99807-7462-4e0b-a6b6-dcc0bc1008d8
2.3.2 Дата последнего обновления записи в государственном адресном реестре: 09.09.2023 11:13:27
2.3.3 Характер сведений государственного адресного реестра (статус записи об объекте): Именен
2.3.4 Адрес объекта адресации:
Страна: Российская Федерация
Субъект Российской Федерации: Архангельская область
Федеральная территория:
Муниципальный район:
Муниципальный округ:
Городской округ: город Архангельск
Внутригородская территория города федерального значения:
Городское поселение:
Сельское поселение:
Внутригородской район городского округа:
Населенный пункт: город Архангельск
Элемент планировочной структуры:
Элемент улично-дорожной сети: улица Пеллоломяя

Лист № 4 Всего листов: 9
Земельный участок: Дом 12
Здание (строение), сооружение:
Помещение в пределах здания (сооружения):
Помещение в пределах квартиры:
Машинно-место:
Запись в государственном адресном реестре сделана на основании:
Дата внесения записи в государственный адресный реестр: 13.02.2020
Дополнительные сведения:
Кадстровый номер объекта недвижимости:
Почтовый индекс: 163059
Код ОКТМО: 11701000001
Иные сведения:

2.3 По записи:
2.2.1 Уникальный регистрационный номер адреса объекта адресации в государственном адресном реестре: 4c99807-7462-4e0b-a6b6-dcc0bc1008d8
2.2.2 Дата последнего обновления записи в государственном адресном реестре: 09.09.2023 11:13:27
2.2.3 Характер сведений государственного адресного реестра (статус записи об объекте): Именен
2.2.4 Адрес объекта адресации:
Страна: Российская Федерация
Субъект Российской Федерации: Архангельская область
Федеральная территория:
Муниципальный район:
Муниципальный округ:

Лист № 5 Всего листов: 9
Городской округ: город Архангельск
Внутригородская территория города федерального значения:
Городское поселение:
Сельское поселение:
Внутригородской район городского округа:
Населенный пункт: город Архангельск
Элемент планировочной структуры:
Элемент улично-дорожной сети: улица Пеллоломяя
Земельный участок: Дом 12
Здание (строение), сооружение:
Помещение в пределах здания (сооружения):
Помещение в пределах квартиры:
Машинно-место:
Запись в государственном адресном реестре сделана на основании:
Дата внесения записи в государственный адресный реестр: 12.10.2022

Лист № 6 Всего листов: 9
2.2.6 Кадстровый номер объекта недвижимости: 29:22:031012:22
Почтовый индекс: 163059
Код ОКТМО: 11701000001
Иные сведения:
2.3 По записи:
2.3.1 Уникальный регистрационный номер адреса объекта адресации в государственном адресном реестре: 4c99807-7462-4e0b-a6b6-dcc0bc1008d8
2.3.2 Дата последнего обновления записи в государственном адресном реестре: 09.09.2023 11:13:27
2.3.3 Характер сведений государственного адресного реестра (статус записи об объекте): Именен
2.3.4 Адрес объекта адресации:
Страна: Российская Федерация
Субъект Российской Федерации: Архангельская область
Федеральная территория:
Муниципальный район:
Муниципальный округ:
Городской округ: город Архангельск
Внутригородская территория города федерального значения:
Городское поселение:
Сельское поселение:
Внутригородской район городского округа:
Населенный пункт: город Архангельск
Элемент планировочной структуры:
Элемент улично-дорожной сети: улица Пеллоломяя

Table with 4 columns: Лист №, Всего листов, and 9. Contains registration details for a residential object, including address, cadastral number, and registration date.

Table with 4 columns: Лист №, Всего листов, and 9. Contains registration details for a residential object, including address, cadastral number, and registration date.

Table with 4 columns: Лист №, Всего листов, and 9. Contains registration details for a residential object, including address, cadastral number, and registration date.

Table with 4 columns: Лист №, Всего листов, and 9. Contains registration details for a residential object, including address, cadastral number, and registration date.

Table with 4 columns: Лист №, Всего листов, and 9. Contains registration details for a residential object, including address, cadastral number, and registration date.

Table with 4 columns: Лист №, Всего листов, and 9. Contains registration details for a residential object, including address, cadastral number, and registration date.

Table with 4 columns: Лист №, Всего листов, and 9. Contains registration details for a residential object, including address, cadastral number, and registration date.

Table with 4 columns: Лист №, Всего листов, and 9. Contains registration details for a residential object, including address, cadastral number, and registration date.

Table with 4 columns: Лист №, Всего листов, and 9. Contains registration details for a residential object, including address, cadastral number, and registration date.

многоквартирная жилая застройка" из земель, находящихся в государственной или муниципальной собственности;

образование земельного участка 29.22.031012:3У62 площадью 1 625 кв. м с видом разрешенного использования "Малоэтажная многоквартирная жилая застройка" из земель, находящихся в государственной или муниципальной собственности;

образование земельного участка 29.22.031012:3У63 площадью 1 378 кв. м с видом разрешенного использования "Малоэтажная многоквартирная жилая застройка" из земель, находящихся в государственной или муниципальной собственности;

образование земельного участка 29.22.031012:3У64 площадью 2 275 кв. м с видом разрешенного использования "Малоэтажная многоквартирная жилая застройка" из земель, находящихся в государственной или муниципальной собственности;

образование земельного участка 29.22.031012:3У65 площадью 38 кв. м с видом разрешенного использования "Коммунальное обслуживание" из земель, находящихся в государственной или муниципальной собственности;

образование земельного участка 29.22.031010:3У66 площадью 81 кв. м с видом разрешенного использования "Коммунальное обслуживание" из земель, находящихся в государственной или муниципальной собственности;

образование земельного участка 29.22.031010:3У68 площадью 2 694 кв. м с видом разрешенного использования "Малоэтажная многоквартирная жилая застройка" из земель, находящихся в государственной или муниципальной собственности;

образование земельного участка 29.22.031012:3У69 площадью 30 кв. м с видом разрешенного использования "Коммунальное обслуживание" из земель, находящихся в государственной или муниципальной собственности.

Перечень и сведения о площади образуемых земельных участков представлены в таблице № 1, каталог координат образуемых земельных участков – в таблице № 2.

Таблица № 1. Таблица с 3 столбцами: Проектируемый земельный участок, обозначение; Проектная площадь, кв. м; Исходные характеристики.

Таблица № 2. Таблица с 3 столбцами: Проектируемый земельный участок, обозначение; Система координат МСК-29 (X, Y); Исходные характеристики.

Таблица с 3 столбцами: Проектируемый земельный участок, обозначение; Система координат МСК-29 (X, Y); Исходные характеристики.

Таблица с 3 столбцами: Проектируемый земельный участок, обозначение; Система координат МСК-29 (X, Y); Исходные характеристики.

Таблица с 3 столбцами: Проектируемый земельный участок, обозначение; Система координат МСК-29 (X, Y); Исходные характеристики.

Таблица с 3 столбцами: Проектируемый земельный участок, обозначение; Система координат МСК-29 (X, Y); Исходные характеристики.

Таблица с 3 столбцами: Проектируемый земельный участок, обозначение; Система координат МСК-29 (X, Y); Исходные характеристики.

Таблица с 3 столбцами: Проектируемый земельный участок, обозначение; Система координат МСК-29 (X, Y); Исходные характеристики.

Table with columns: Проектируемый земельный участок, Система координат МСК-29, Координаты (X, Y). Contains data for various land parcels.

Table with columns: Проектируемый земельный участок, Система координат МСК-29, Координаты (X, Y). Contains data for various land parcels.

2. Перечень и площади образуемых земельных участков, которые будут отнесены к территориям общего пользования или имуществу общего пользования, в том числе в отношении которых предельно допустимое резервирование и (или) изъятие для государственных или муниципальных нужд.

3. Перечень и сведения о площади образуемых земельных участков представлены в таблице № 3, каталог координат – в таблице № 4.

Table with columns: Проектируемый земельный участок, Проектная площадь, кв. м, Исходные характеристики. Lists land parcels with their areas and characteristics.

Table with columns: Проектируемый земельный участок, Система координат МСК-29, Координаты (X, Y). Contains data for various land parcels.

Table with columns: Проектируемый земельный участок, Система координат МСК-29, Координаты (X, Y). Contains data for various land parcels.

Table with columns: Проектируемый земельный участок, Система координат МСК-29, Координаты (X, Y). Contains data for various land parcels.

Table with columns: Проектируемый земельный участок, Система координат МСК-29, Координаты (X, Y). Contains data for various land parcels.

Table with columns: Проектируемый земельный участок, Система координат МСК-29, Координаты (X, Y). Contains data for various land parcels.

3. Вид разрешенного использования образуемых земельных участков в соответствии с проектом планировки территории.

Table with columns: Проектируемый земельный участок, Проектный вид разрешенного использования. Lists land parcels with their intended uses.

Table with columns: Проектируемый земельный участок, Проектный вид разрешенного использования. Lists land parcels with their intended uses.

Table with columns: Проектируемый земельный участок, Проектный вид разрешенного использования. Lists land parcels with their intended uses.

4. Целое название лесов, вид (виды) разрешенного использования лесного участка, количественные и качественные характеристики лесного участка, сведения о нахождении лесного участка в границах особо защитных участков лесов.

5. Сведения о границах территории, в отношении которой утверждён проект межевания, содержащие перечень координат характерных точек этих границ в системе координат, используемой для ведения Единого государственного реестра недвижимости.

Table with columns: Номер точки, Система координат МСК-29, Координаты (X, Y). Lists characteristic points of a territory.

Table with columns: Номер точки, Система координат МСК-29, X, Y. Lists coordinates for points 10 through 26.

2. Чертежи межевания территории

Графическая часть основной части проекта межевания территории вышлощена в составе следующего чертежа: чертеж межевания территории с указанием границ образуемых и изменяемых земельных участков (масштаб 1:2500) представлен в приложении к настоящему проекту межевания.

график существующих элементов планировочной структуры; красные линии, утвержденные в составе проекта планировки территории Северного района муниципального образования "Город Архангельск", утвержденного распоряжением мэра города Архангельска от 27 февраля 2015 года № 516р (с изменениями);

линии отступа от красных линий в целях определения мест допустимого размещения зданий, строений, сооружений (в соответствии с Правилами землепользования и застройки муниципального образования "Город Архангельск" минимальный отступ зданий, строений, сооружений от красных линий вновь строящихся или реконструируемых зданий, строений, сооружений должен быть на расстоянии не менее 5 метров);

границы образуемых и изменяемых земельных участков, условные номера образуемых земельных участков; границы публичных сервитутов.

ПРИЛОЖЕНИЕ к проекту межевания территории городского округа "Город Архангельск" в границах элемента планировочной структуры: ул. Малиновского, ул. Партизанская, ул. Ильича площадью 21,2234 га



ГОРЛА ГОРОДСКОГО ОКРУГА "ГОРОД АРХАНГЕЛЬСК" ПОСТАНОВЛЕНИЕ

от 12 февраля 2024 г. № 197

Об утверждении проекта межевания территории городского округа "Город Архангельск" в границах элемента планировочной структуры: ул. Малиновского, ул. Партизанская, ул. Ильича площадью 21,2234 га

В соответствии с Градостроительным кодексом Российской Федерации, Федеральным законом от 6 октября 2003 года № 131-ФЗ "Об общих принципах организации местного самоуправления в Российской Федерации", Уставом городского округа "Город Архангельск", учитывая результаты общественных обсуждений, постановляю:

- 1. Утвердить прилагаемый проект межевания территории городского округа "Город Архангельск" в границах элемента планировочной структуры: ул. Малиновского, ул. Партизанская, ул. Ильича площадью 21,2234 га.
2. Опубликовать постановление в газете "Архангельск – Город воинской славы" и на официальном информационном интернет-портале городского округа "Город Архангельск".

Глава городского округа "Город Архангельск"

Д.А. Морев

ПРОТОКОЛ

" 5 " сентября 20 24 г. № 1

Заседания согласительной комиссии по вопросу согласования местоположения границ земельных участков, расположенных в границах кадастровых кварталов с учетными номерами: 29:22:012601, 29:22:031012, 29:22:021010, 29:22:012306, 29:22:012010, при выполнении комплексных кадастровых работ в соответствии с муниципальным контрактом

от " 10 " апреля 20 24 года № 30

г. Архангельск, пл. В.И. Ленина, д. 5, кабинет 226 (место проведения заседания)

Присутствовали: Белова Мария Сергеевна - директор департамента муниципального имущества Администрации городского округа "Город Архангельск" (заместитель председателя комиссии); Клишова Анна Александровна - заместитель начальника отдела земельных отношений департамента муниципального имущества Администрации городского округа "Город Архангельск" (секретарь комиссии)

Члены комиссии: Жеваго Анна Сергеевна - заместитель директора департамента муниципального имущества Администрации городского округа "Город Архангельск" - начальник отдела земельных отношений; Писаренко Елена Владимировна - директор департамента градостроительства Администрации городского округа "Город Архангельск"; Ялуга Элеонора Владимировна - начальник инженерно-технического отдела инженерно-технического управления департамента градостроительства Администрации городского округа "Город Архангельск"; Алексеева Светлана Георгиевна - представитель министерства имущественных отношений Архангельской области; Мартошова Алина Олеговна - представитель Управления Федеральной службы государственной регистрации, кадастра и картографии по Архангельской области и Ненецкому автономному округу; Мамасева Мария Михайловна - представитель Управления Федеральной службы государственной регистрации, кадастра и картографии по Архангельской области и Ненецкому автономному округу

Приглашенные лица: Чурбанов Андрей Игоревич - Индивидуальный предприниматель (место работы и должность)

Повестка дня заседания: 1. Информация о результатах проведения комплексных кадастровых работ (рассмотрение проектов карта-планов территории) в отношении кадастровых кварталов: 29:22:012601, 29:22:031012, 29:22:021010, 29:22:012306, 29:22:012010.

2. Согласование местоположения границ земельных участков, в отношении которых выполняются комплексные кадастровые работы в пределах границ кадастровых кварталов: 29:22:012601, 29:22:031012, 29:22:021010, 29:22:012306, 29:22:012010. 3. Рассмотрение возражений заинтересованных лиц относительно местоположения границ земельных участков.

Докладчик: Белова Мария Сергеевна, Чурбанов Андрей Игоревич, Мартошова Алина Олеговна.

Рассмотрение вопроса повестки дня № 1: 1. Информация о результатах проведения комплексных кадастровых работ (рассмотрение проектов карта-планов территории) в отношении кадастровых кварталов: 29:22:012601, 29:22:031012, 29:22:021010, 29:22:012306, 29:22:012010.

Слушали: 1. Белова Мария Сергеевна

Краткое содержание выступления: В соответствии с п. 7 регламента работы согласительной комиссии по согласованию местоположения границ земельных участков при выполнении комплексных кадастровых работ на территории городского округа "Город Архангельск", утвержденным распоряжением Администрации городского округа "Город Архангельск" от 25.04.2024 № 2160р доложила о регламенте работы согласительной комиссии.

Выступили: 1. Чурбанов Андрей Игоревич

Краткое содержание выступления: Доложил о результатах выполнения комплексных кадастровых работ

1. Мартошова Алина Олеговна

Краткое содержание выступления: Доложила о результатах проверки представленных проектов карта-планов территории. Все замечания направлены исполнителю по адресу электронной почты для их устранения.

Table with 3 columns: Project name, Date of preparation, Date of presentation. Lists projects for quarters 29:22:012601, 29:22:031012, and 29:22:012010.

Table with 3 columns: Project name, Date of preparation, Date of presentation. Lists projects for quarters 29:22:021010, 29:22:012306, and 29:22:012010.

2. Согласование местоположения границ земельных участков, в отношении которых выполняются комплексные кадастровые работы в пределах границ кадастровых кварталов: 29:22:012601, 29:22:031012, 29:22:021010, 29:22:012306, 29:22:012010. Рассмотрение возражений заинтересованных лиц относительно местоположения границ земельных участков.

Слушали: 1. Белова Мария Сергеевна

Краткое содержание выступления: Возражения заинтересованных лиц, указанных в части 3 статьи 39 Федерального закона от 24.07.2007 № 221-ФЗ "О кадастровой деятельности", относительно местоположения границ земельных участков, не поступали.

- 1. Принять информацию по вопросам повестки дня к сведению.
2. Исполнителю кадастровых работ устранить выявленные замечания в отношении подготовленных карта-планов территории
3. Назначить дату повторного заседания согласительной комиссии на 11 октября 2024 года в 15 час. 00 мин. по адресу: г. Архангельск, пл. В.И. Ленина, д. 5, каб. 436

Результаты голосования:

Table with 3 columns: "за", "против", "воздержались". Shows 0 votes for "против" and "воздержались".

Подписи: Заместитель председателя комиссии - Белова М.С. Секретарь комиссии - Клишова А.А. Члены комиссии: Жеваго А.С., Писаренко Е.В., Ялуга Э.В., Алексеева С.Г., Мартошова А.О., Мамасева М.М.

С решением комиссии ознакомлены: 1. Чурбанов А.И.

ПРОТОКОЛ

" 11 " октября 20 24 г. № 2

Заседания согласительной комиссии по вопросу согласования местоположения границ земельных участков, расположенных в границах кадастровых кварталов с учетными номерами: 29:22:012601, 29:22:031012, 29:22:021010, 29:22:012306, 29:22:012010, при выполнении комплексных кадастровых работ в соответствии с муниципальным контрактом

от " 10 " апреля 20 24 года № 30

г. Архангельск, пл. В.И. Ленина, д. 5, кабинет 226 (место проведения заседания)

Присутствовали: Белова Мария Сергеевна - директор департамента муниципального имущества Администрации городского округа "Город Архангельск" (заместитель председателя комиссии); Клишова Анна Александровна - заместитель начальника отдела земельных отношений департамента муниципального имущества Администрации городского округа "Город Архангельск" (секретарь комиссии)

Члены комиссии: Писаренко Елена Владимировна - директор департамента градостроительства Администрации городского округа "Город Архангельск"; Ялуга Элеонора Владимировна - начальник инженерно-технического отдела инженерно-технического управления департамента градостроительства Администрации городского округа "Город Архангельск"; Никифорова Наталья Александровна - представитель министерства имущественных отношений Архангельской области; Мартошова Алина Олеговна - представитель Управления Федеральной службы государственной регистрации, кадастра и картографии по Архангельской области и Ненецкому автономному округу; Мамасева Мария Михайловна - представитель Управления Федеральной службы государственной регистрации, кадастра и картографии по Архангельской области и Ненецкому автономному округу

Приглашенные лица: Чурбанов Андрей Игоревич - Индивидуальный предприниматель (место работы и должность)

Повестка дня заседания: 1. Информация о результатах проведения комплексных кадастровых работ (рассмотрение проектов карта-планов территории) в отношении кадастровых кварталов: 29:22:012601, 29:22:031012, 29:22:021010, 29:22:012306, 29:22:012010.

2. Согласование местоположения границ земельных участков, в отношении которых выполняются комплексные кадастровые работы в пределах границ кадастровых кварталов: 29:22:012601, 29:22:031012, 29:22:021010, 29:22:012306, 29:22:012010. 3. Рассмотрение возражений заинтересованных лиц относительно местоположения границ земельных участков.

Докладчик: Белова Мария Сергеевна, Чурбанов Андрей Игоревич, Мартошова Алина Олеговна.

Рассмотрение вопроса повестки дня № 1: 1. Информация о результатах проведения комплексных кадастровых работ (рассмотрение проектов карта-планов территории) в отношении кадастровых кварталов: 29:22:012601, 29:22:031012, 29:22:021010, 29:22:012306, 29:22:012010.

Слушали: 1. Белова Мария Сергеевна

Краткое содержание выступления: В соответствии с п. 7 регламента работы согласительной комиссии по согласованию местоположения границ земельных участков при выполнении комплексных кадастровых работ на территории городского округа "Город Архангельск", утвержденным распоряжением Администрации городского округа "Город Архангельск" от 25.04.2024 № 2160р, доложила о регламенте работы согласительной комиссии.

Выступили: 1. Чурбанов Андрей Игоревич

Краткое содержание выступления: Доложил о результатах выполнения комплексных кадастровых работ

1. Мартошова Алина Олеговна

Краткое содержание выступления: Доложила о результатах проверки представленных проектов карта-планов территории. Перечень документов, представленных на рассмотрение комиссии по вопросу повестки дня № 1:

Table with 3 columns: Project name, Date of preparation, Date of presentation. Lists projects for quarters 29:22:012601, 29:22:031012, 29:22:021010, and 29:22:012010.

Table with 3 columns: Project name, Date of preparation, Date of presentation. Lists projects for quarter 29:22:012306.

2. Согласование местоположения границ земельных участков, в отношении которых выполняются комплексные кадастровые работы в пределах границ кадастровых кварталов: 29:22:012601, 29:22:031012, 29:22:021010, 29:22:012306, 29:22:012010. Рассмотрение возражений заинтересованных лиц относительно местоположения границ земельных участков.

Слушали: 1. Белова Мария Сергеевна

Краткое содержание выступления: Возражения заинтересованных лиц, указанных в части 3 статьи 39 Федерального закона от 24.07.2007 № 221-ФЗ "О кадастровой деятельности", относительно местоположения границ земельных участков, не поступали.

- 1. В соответствии с частью 19 статьи 42.10 Федерального закона от 24.07.2007 № 221-ФЗ "О кадастровой деятельности" направить в орган, уполномоченный на утверждение карта-плана территории, для утверждения оформленный исполнителем комплексных кадастровых работ проекты карта-планов территории в окончательной редакции и необходимые для их утверждения материалы заседания согласительной комиссии

Результаты голосования:

Table with 3 columns: "за", "против", "воздержались". Shows 0 votes for "против" and "воздержались".

Подписи: Заместитель председателя комиссии - Белова М.С. Секретарь комиссии - Клишова А.А. Члены комиссии: Писаренко Е.В., Ялуга Э.В., Никифорова Н.А., Мартошова А.О., Мамасева М.М.

С решением комиссии ознакомлены: 1. Чурбанов А.И.

И теория, и практика

Архангельские школьники пробуют себя в самой «вкусной» профессии

В рамках проекта «Моя первая профессия» учащиеся школы № 23 Архангельска успешно проходят обучение по программе «Кондитер».

Этот проект предоставляет молодым людям уникальную возможность получить практические навыки и зна-

ния в сфере кондитерского искусства.

Погружение в увлекательный мир кулинарии поможет школьникам развить творческие способности, а также осознать важность профессии кондитера в современной гастрономии. Участники проекта не только изучают теорию, но и получают практический опыт, работая с высококачествен-

ными ингредиентами под руководством опытных наставников.

– Я доволен тем, что выбрал это направление. Преподаватель объясняет все очень понятно и доходчиво. Очень рад, что совсем скоро получу документ о своем первом образовании. Буду готовить дома и угощать родных, – комментирует Богдан, ученик 8-го класса.



К юбилею Писахова

В Соломбальской библиотеке № 5 имени Б. В. Шергина создают мультфильм об известном архангельском сказочнике.



ФОТО: СОЛОМБАЛЬСКАЯ БИБЛИОТЕКА № 5 ИМЕНИ Б. В. ШЕРГИНА

Это стало возможным благодаря приобретенной мультипликационной студии. Ее купили на средства субсидии, выделенной на реализацию мероприятий по модернизации муниципальных учреждений Архангельска в рамках нацпроекта «Культура». Мультипликационная студия включает комплекс оборудования и программного обеспечения для создания анимации: мультстанок, веб-камеры, комплект осветительных приборов и микрофонов, зону декораций, моноблок для монтирования и редактирования мультфильмов, проектор.

Для создания мультфильмов юные аниматоры могут нарисовать собственных персонажей и декорации с помощью 3D-ручки или использовать готовые тематические фоны и наборы героев русских сказок из комплекта.

Как утверждают специалисты, занятия в студии анимации способствуют организации полезного и интересного досуга детей и подростков, освоению компьютерных технологий, развитию детского литературного творчества, умения работать в команде. Для ребят дошкольного и школьного возраста в библиотеке проводятся ознакомительные занятия в детской мультстудии, они знакомятся с видами анимации, создают своих собственных героев и сюжет, примеряют на себя различные роли – от режиссера до звукорежиссера. Детская студия мультипликации предоставляет ребятам возможность проявить креативность и фантазию. Они могут создавать своих героев и истории, а затем оживлять их через анимацию. Это способствует развитию детского воображения и творческого мышления.

Мультстудия предназначена для создания мультфильмов в нескольких техниках: кукольной, песочной, рисованной и пластилиновой анимации. Мультипликация – одна из новых форм популяризации литературы в библиотеке – посредством создания детских мультфильмов на основе прочитанных произведений. В настоящее время дети читают сказки **Степана Писахова** и создают по ним мультфильм, посвящен он будет юбилею северного сказочника.

Библиотека приглашает на занятия детей, готовых попробовать себя в роли мультипликаторов.

Вперед – новые встречи

Актрисы Архангельского молодежного театра провели мастер-классы для юных артистов из школы № 7



В школе № 7 имени В. Н. Булатова работают сразу два школьных театра – «Ты – актер» и «Театральная сессия», поэтому мастер-классы от пановцев оказались здесь очень кстати.

До этого актеры молодежного театра побывали в седьмой школе со спектаклем – детским ток-шоу по сказке **Самуила Маршак** «Кошкин дом». А после приехали сразу с тремя мастер-классами для детей разного возраста – от младшей до средней школы.

Актерским мастерством с ребятами занимались представительницы трех поколений театра – **Ольга Халченко, Евгения Плетнева и Анастасия Хуртай.**

Евгения провела занятие для самых младших: вместе с актрисой ребята делали упражнения на фантазию. Занятие на актерское внимание, взаимодействие и тренинг по работе с телом для ребят чуть постарше провела Анастасия Хуртай. А самых старших взяла на себя Ольга Халченко.

Преодолев первые робость и стеснение, ребята потом не хотели расходиться. Впрочем, впереди – новая встреча. В ноябре пановцы сыграют для школьников свой легендарный спектакль «Не люблю – не слушаю» по сказкам **Степана Писахова** и **Бориса Шергина**. Показ будет приурочен к Году семьи.

В ногу со временем

Маймаксанская библиотека № 6 имени Г. А. Скребицкого отметила 90-летие

24 октября исполнилось 90 лет со дня основания Маймаксанской библиотеки № 6. Это одна из старейших библиотек Архангельска, которая была открыта в 1934 году и называлась районной библиотекой.

Изначально районная библиотека принадлежала Маймаксанскому районному отделу народного образования. С 1947 года она перешла в распоряжение отдела культурно-просветительной работы райисполкома.

С 1947 по 1953 год библиотека размещалась в клубе имени Левачева в поселке Лесозавода № 25 и занимала помещение площадью 56 квадратных метров. Работал абонемент. Штат работников был небольшим – заведующий библиотекой и библиотечарь.



В настоящее время библиотека находится по адресу: улица Победы, 46, куда переехала в 2013 году после проведения капитального ремонта помещения. Теперь здесь очень светло, уютно, современная мебель, сотрудни-

зуют новые информационные технологии. За последние годы коллектив учреждения полностью обновился. Возглавляет его **Елена Латухина.**

Ежегодно библиотека обслуживает более 4500 читателей. Филиал работает по раз-

личным направлениям: продвижение книги и чтения, патриотическое воспитание, библиотечное краеведение, эстетическое воспитание.

Большое внимание библиотекари уделяют экологическому просвещению населения. В 2017 году библиотеке присвоено имя писателя-натуралиста **Георгия Скребицкого**. Сегодня Маймаксанская библиотека № 6 – единственная в России, носящая его имя.

Библиотека ежегодно принимает участие во всероссийских экологических акциях, является организатором ежегодной городской летней акции «Читаем рассказы Скребицкого», в рамках которой в учреждениях-участниках читаются вслух лучшие произведения автора. Один раз в два года проводится областной литературный конкурс имени Г. А. Скребицкого. Реализуется экологическая программа «Берегите землю, берегите».