



Официальный публикатор муниципальных правовых актов, решений сессий Архангельской городской Думы

Городская газета

АРХАНГЕЛЬСК – ГОРОД ВОИНСКОЙ СЛАВЫ

ЕЖЕНЕДЕЛЬНОЕ
ИЗДАНИЕ
АДМИНИСТРАЦИИ
ОБЛАСТНОГО
ЦЕНТРА

→ № **18** (1011),
12 марта 2021 года

ЛЮДИ И СОБЫТИЯ • ПОЛИТИКА И ЭКОНОМИКА • КУЛЬТУРА И СПОРТ

В «Морошку» за здоровьем

В дошкольных учреждениях областного центра формируют навыки здорового образа жизни



Дошкольный возраст – один из наиболее ответственных периодов в жизни каждого человека, ведь именно в это время закладываются основы здоровья.

ЗДОРОВЫЙ ОБРАЗ ЖИЗНИ – В ПРИОРИТЕТЕ

Приоритетным направлением детского сада является формирова-

ние у детей базы знаний и практических навыков здорового образа жизни.

В течение учебного года в детском саду № 77 «Морошка» в каждой возрастной группе реализуются проекты по формированию здорового образа жизни.

В подготовительной группе «Звездочка» реализуется проект «Разговоры о правильном питании» – дети принимают участие в дидактических играх, сюжетно-ролевых играх. Инструктором по физической культуре реализуется проект «За здоровьем в детский

сад», направленный на усвоение детьми правил здорового образа жизни.

ДЕТИ, ДВИЖЕНИЕ, ДРУЖБА

Педагоги и воспитанники детского сада № 118 «Калинушка» в рамках формирования навыков здорового образа жизни приняли участие в акции ко Дню защитника Отечества Всероссийского проекта «Игра 4-Д: дети, движение, дружба, двор». Основная

идея акции состояла в проведении подвижных игр на свежем воздухе. Участникам предстояло составить любое слово, связанное с Днем защитников Отечества, подобрав на каждую букву игру из банка проекта. Педагоги детского сада откликнулись на об-

разовательную инициативу проекта и проиграли с детьми в игры со словами: флаг, мир, победа, солдат.

Во всех детсадах города ведется планомерная работа по формированию здорового образа жизни дошколят в игровой форме.

« Во всех детсадах города ведется планомерная работа по формированию здорового образа жизни дошколят в игровой форме

Детский сад на Первомайской: без отставания от графика

Новый садик в округе Майская Горка рассчитан на 280 мест. Его открытие позволит набрать 12 групп детей ясельного и дошкольного возраста.

Строительная готовность объекта на сегодняшний день составляет 18 %. Работы выполняются подрядной организацией ООО «Строй Центр» в соответствии с графиком.

На данный момент строители занимаются монтажом плит и кладкой, армированием монолитных участков перекрытия, завершают устройство канализации.

По условиям контракта строительство и ввод в эксплуатацию детского сада на ул. Первомайской должны быть завершены не позднее 1 октября 2021 года.



Официально

Покупаются квартиры для сирот

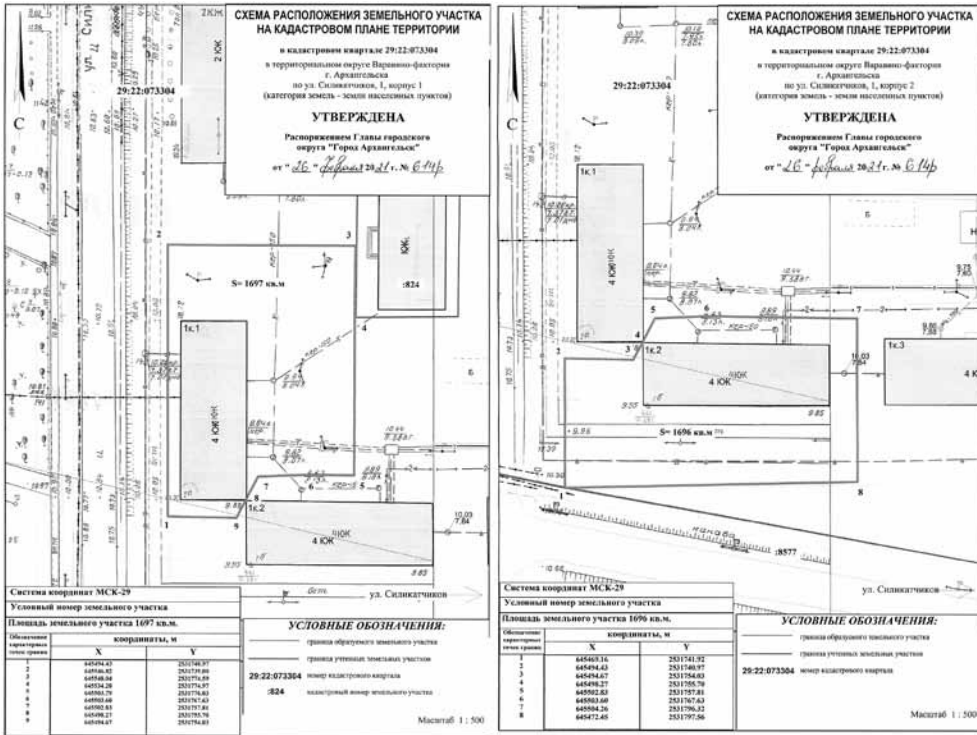
Администрация муниципального образования «Город Архангельск» объявила электронные аукционы на приобретение благоустроенных жилых помещений.

Они приобретаются для детей-сирот и детей, оставшихся без попечения родителей, и лиц из их числа, расположенных в панельных, кирпичных или монолитных домах в городе Архангельске, а именно однокомнатных квартир в округах:

- Варавино-Фактория (исключая ул. Силикатчиков);
- Майская Горка (исключая о. Краснофлотский);
- Северный округ;
- Исакогорский округ (исключая район Лахтинское шоссе);
- Маймаксанский округ (исключая островные территории и поселок 29 Лесозавода).

Общая площадь однокомнатных квартир должна быть не менее 15 кв. м.

Вся информация о проведении конкурентных способов, перечне документов и условиях проведения конкурентных способов на приобретение жилых помещений размещается на официальном сайте единой информационной системы в сфере закупок Российской Федерации www.zakupki.gov.ru (заказчик – управление по вопросам семьи, опеки и попечительства администрации МО «Город Архангельск»). Контактные лица: Белова Наталья Валентиновна 607-530, Степанчук Екатерина Сергеевна 607-521, г. Архангельск, пл. В. И. Ленина, д. 5, этаж 3, каб. 319.



Предоставить разрешение на условно разрешенный вид использования земельного участка площадью 140 кв. м с кадастровым номером 29:22:060417:1858, расположенного в территориальном округе Майская горка г.Архангельска по улице Танкистов:
"ведение огородничества: осуществление отдыха и (или) выращивания гражданами для собственных нужд сельскохозяйственных культур; размещение хозяйственных построек, не являющихся объектами недвижимости, предназначенных для хранения инвентаря и урожая сельскохозяйственных культур" (код числовое обозначение) вида разрешенного использования земельного участка по классификатору видов разрешенного использования земельных участков, утвержденному приказом Министерства экономического развития Российской Федерации от 1 сентября 2014 года № 540 "Об утверждении классификатора видов разрешенного использования земельных участков", - 13.1).

Глава городского округа "Город Архангельск" Д.А. Морев

ГЛАВА ГОРОДСКОГО ОКРУГА "ГОРОД АРХАНГЕЛЬСК"
РАСПОРЯЖЕНИЕ
от 26 февраля 2021 г. № 616р
О предоставлении разрешения на условно разрешенный вид использования земельного участка, расположенного в Соломбальском территориальном округе г. Архангельска по улице Маймаксанской

В соответствии с Градостроительным кодексом Российской Федерации, приказом Министерства экономического развития Российской Федерации от 1 сентября 2014 года № 540 "Об утверждении классификатора видов разрешенного использования земельных участков", Правилами землепользования и застройки городского округа "Город Архангельск", утвержденными постановлением министерства строительства и архитектуры Архангельской области от 29 сентября 2020 года № 68-п:

Предоставить разрешение на условно разрешенный вид использования земельного участка площадью 380 кв. м с кадастровым номером 29:22:020425:153, расположенного в Соломбальском территориальном округе г. Архангельска по улице Маймаксанской:
"ведение огородничества: размещение хозяйственных построек, не являющихся объектами недвижимости, предназначенных для хранения инвентаря и урожая сельскохозяйственных культур" (код числовое обозначение) вида разрешенного использования земельного участка по классификатору видов разрешенного использования земельных участков, утвержденному приказом Министерства экономического развития Российской Федерации от 1 сентября 2014 года № 540 "Об утверждении классификатора видов разрешенного использования земельных участков", - 13.1).

Отказать в предоставлении разрешения на условно разрешенный вид использования земельного участка площадью 380 кв. м с кадастровым номером 29:22:020425:153, расположенного в Соломбальском территориальном округе г. Архангельска по улице Маймаксанской:
"ведение огородничества: осуществление отдыха и (или) выращивания гражданами для собственных нужд сельскохозяйственных культур" (код числовое обозначение) вида разрешенного использования земельного участка по классификатору видов разрешенного использования земельных участков, утвержденному приказом Министерства экономического развития Российской Федерации от 1 сентября 2014 года № 540 "Об утверждении классификатора видов разрешенного использования земельных участков", - 13.1).

Основание отказа:
В связи с несоблюдением требований статьи 28 Правил землепользования и застройки городского округа "Город Архангельск", утвержденных постановлением министерства строительства и архитектуры Архангельской области от 29 сентября 2020 года № 68-п (с изменениями).

Глава городского округа "Город Архангельск" Д.А. Морев

ГЛАВА ГОРОДСКОГО ОКРУГА "ГОРОД АРХАНГЕЛЬСК"
РАСПОРЯЖЕНИЕ
от 26 февраля 2021 г. № 617р
О предоставлении разрешения на условно разрешенный вид использования земельного участка, расположенного в территориальном округе Варавино-Фактория г. Архангельска по улице Шкулева, об утверждении схемы расположения земельного участка

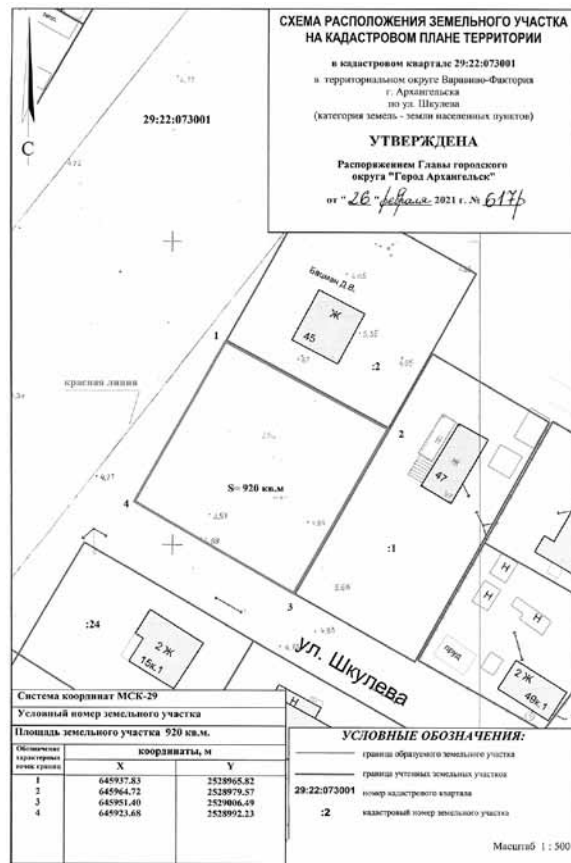
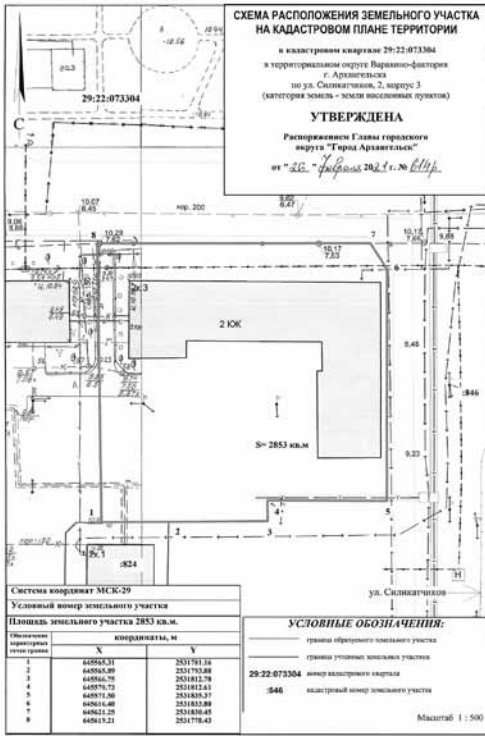
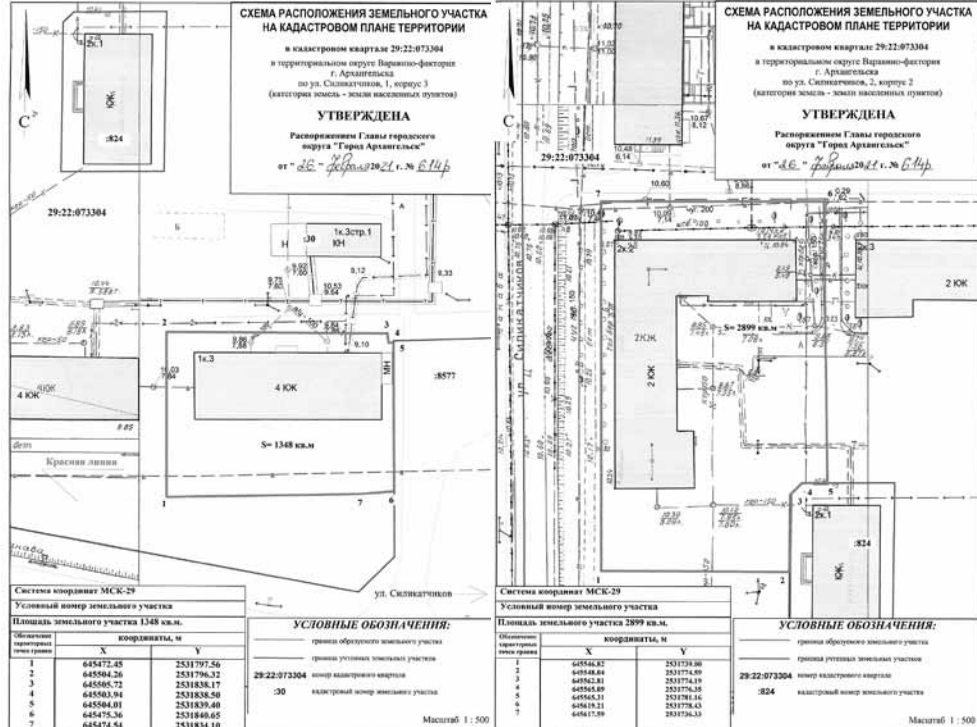
В соответствии с Градостроительным кодексом Российской Федерации, приказом Министерства экономического развития Российской Федерации от 1 сентября 2014 года № 540 "Об утверждении классификатора видов разрешенного использования земельных участков", Правилами землепользования и застройки городского округа "Город Архангельск", утвержденными постановлением министерства строительства и архитектуры Архангельской области от 29 сентября 2020 года № 68-п:

1. Предоставить разрешение на условно разрешенный вид использования земельного участка площадью 920 кв. м в кадастровом квартале 29:22:073001, расположенного в территориальном округе Варавино - Фактория г. Архангельска по улице Шкулева:

"для индивидуального жилищного строительства: размещение жилого дома (отдельно стоящего здания) количеством надземных этажей не более чем три, высотой не более двадцати метров, которое состоит из комнат и помещений вспомогательного использования, предназначенных для удовлетворения гражданами бытовых и иных нужд, связанных с их проживанием в таком здании, не предназначенного для раздела на самостоятельные объекты недвижимости); выращивание сельскохозяйственных культур; размещение индивидуальных гаражей и хозяйственных построек." (код числовое обозначение) вида разрешенного использования земельного участка по классификатору видов разрешенного использования земельных участков, утвержденному приказом Министерства экономического развития Российской Федерации от 1 сентября 2014 года № 540 "Об утверждении классификатора видов разрешенного использования земельных участков", - 2.1).

2. Утвердить прилагаемую схему расположения земельного участка площадью 920 кв. м в кадастровом квартале 29:22:073001, расположенного в территориальном округе Варавино - Фактория г. Архангельска по улице Шкулева, в границах территориальной зоны застройки малоэтажными жилыми домами ЖК согласно Правилам землепользования и застройки городского округа "Город Архангельск" (категория земель - земли населенных пунктов) с видом разрешенного использования "для индивидуального жилищного строительства: размещение жилого дома (отдельно стоящего здания) количеством надземных этажей не более чем три, высотой не более двадцати метров, которое состоит из комнат и помещений вспомогательного использования, предназначенных для удовлетворения гражданами бытовых и иных нужд, связанных с их проживанием в таком здании, не предназначенного для раздела на самостоятельные объекты недвижимости); выращивание сельскохозяйственных культур; размещение индивидуальных гаражей и хозяйственных построек."

Глава городского округа "Город Архангельск" Д.А. Морев



ГЛАВА ГОРОДСКОГО ОКРУГА "ГОРОД АРХАНГЕЛЬСК"
РАСПОРЯЖЕНИЕ
от 26 февраля 2021 г. № 615р
О предоставлении разрешения на условно разрешенный вид использования земельного участка, расположенного в Соломбальском территориальном округе г. Архангельска по улице Танкистов

В соответствии с Градостроительным кодексом Российской Федерации, приказом Министерства экономического развития Российской Федерации от 1 сентября 2014 года № 540 "Об утверждении классификатора видов разрешенного использования земельных участков", Правилами землепользования и застройки городского округа "Город Архангельск", утвержденными постановлением министерства строительства и архитектуры Архангельской области от 29 сентября 2020 года № 68-п:

ГЛАВА ГОРОДСКОГО ОКРУГА
"ГОРОД АРХАНГЕЛЬСК"

РАСПОРЯЖЕНИЕ

от 26 февраля 2021 г. № 618Р

О предоставлении разрешения на условно разрешенный вид использования земельных участков, расположенных в г. Архангельске, об утверждении схем расположения земельных участков

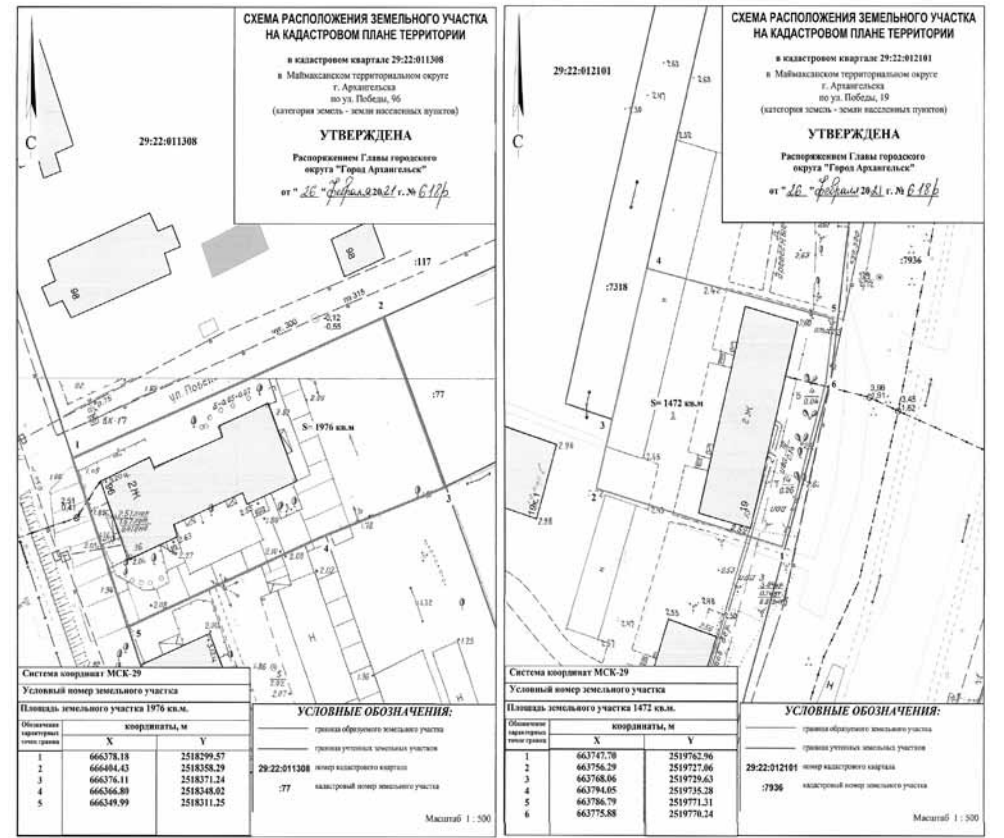
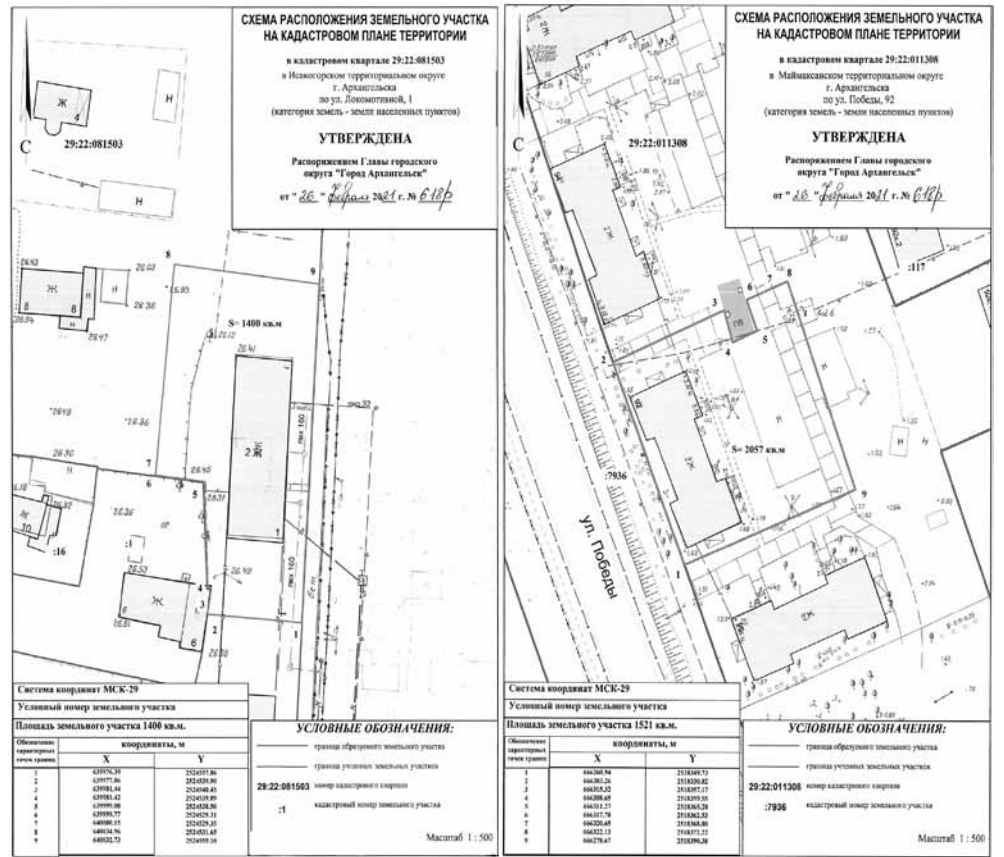
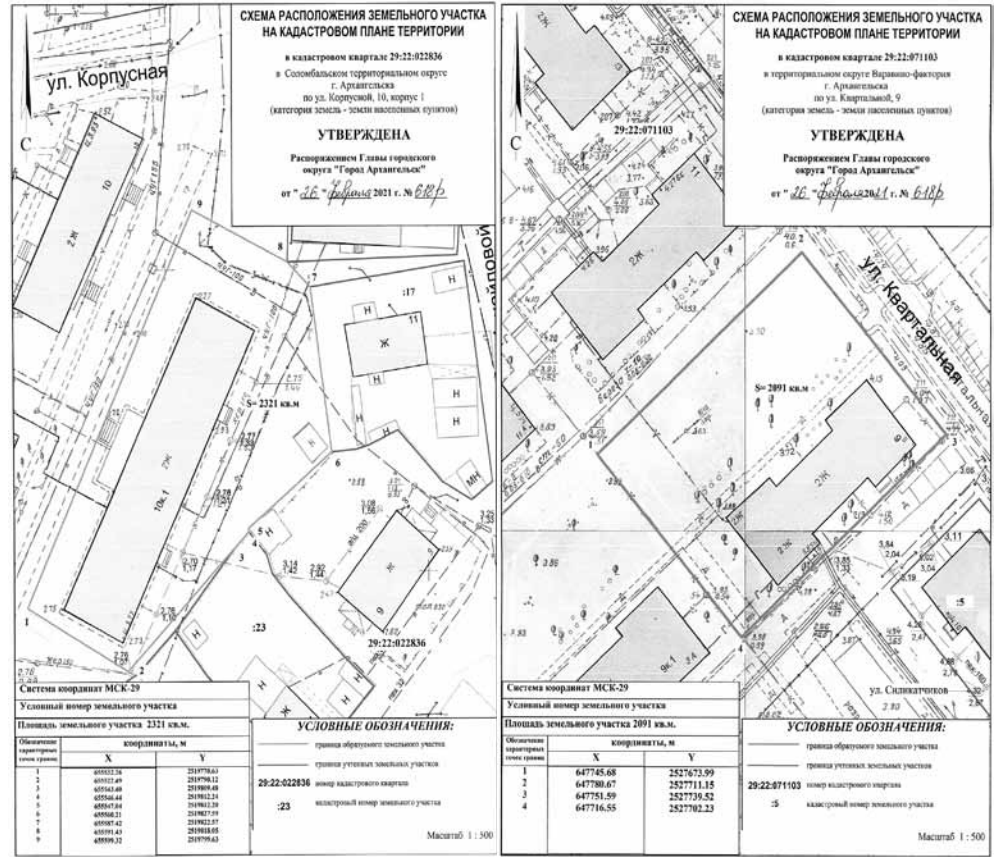
В соответствии с Градостроительным кодексом Российской Федерации, приказом Министерства экономического развития Российской Федерации от 1 сентября 2014 года № 540 "Об утверждении классификатора видов разрешенного использования земельных участков", Правилами землепользования и застройки городского округа "Город Архангельск", утвержденными постановлением министерства строительства и архитектуры Архангельской области от 29 сентября 2020 года № 68-п:

- Предоставить разрешение на условно разрешенный вид использования земельных участков:
 - в кадастровом квартале 29:22:080503 площадью 1 408 кв. м, расположенного в Исакогорском территориальном округе г. Архангельска по улице Второй, 3;
 - в кадастровом квартале 29:22:071103 площадью 2 091 кв. м, расположенного в территориальном округе Варавино-Фактория г. Архангельска по улице Квартальной, 9;
 - в кадастровом квартале 29:22:011308 площадью 2 057 кв. м, расположенного в Маймаксанском территориальном округе г. Архангельска по улице Победы, 92;
 - в кадастровом квартале 29:22:011308 площадью 1 976 кв. м, расположенного в Маймаксанском территориальном округе г. Архангельска по улице Победы, 96;
 - в кадастровом квартале 29:22:012101 площадью 1 472 кв. м, расположенного в Маймаксанском территориальном округе г. Архангельска по улице Победы, 19;
 - в кадастровом квартале 29:22:022513 площадью 1 529 кв. м, расположенного в Соломбальском территориальном округе г. Архангельска по улице Кедрова, 27;
 - в кадастровом квартале 29:22:080203 площадью 1 778 кв. м, расположенного в Исакогорском территориальном округе г. Архангельска по улице Дрейера, 53, корп.1;
 - в кадастровом квартале 29:22:012003 площадью 1 502 кв. м, расположенного в Маймаксанском территориальном округе г. Архангельска по улице Сольвечегодской, 5;
 - в кадастровом квартале 29:22:071103 площадью 2 067 кв. м, расположенного в территориальном округе Варавино-Фактория г. Архангельска по улице Воронина, В.И., 2, корпус 1;
 - в кадастровом квартале 29:22:081503 площадью 1 400 кв. м, расположенного в Исакогорском территориальном округе г. Архангельска по улице Локомотивной, 1;
 - в кадастровом квартале 29:22:050107 площадью 1 996 кв. м, расположенного в Ломоносовском территориальном округе г. Архангельска по улице Г. Суфтина, 13, корпус 1;
 - в кадастровом квартале 29:22:080203 площадью 2 051 кв. м, расположенного в Исакогорском территориальном округе г. Архангельска по улице Сурповской, 20;
 - в кадастровом квартале 29:22:022836 площадью 2 321 кв. м, расположенного в Соломбальском территориальном округе г. Архангельска по улице Корпусной, 10, корпус 1

"малозатяжная многоквартирная жилая застройка: размещение малоэтажных многоквартирных домов (многоквартирные дома высотой до 4 этажей, включая мансардный); обустройство спортивных и детских площадок, площадок для отдыха; размещение объектов обслуживания жилой застройки во встроенных, пристроенных и встроенно-пристроенных помещениях малоэтажного многоквартирного дома, если общая площадь таких помещений в малоэтажном многоквартирном доме не составляет более 15 процентов общей площади помещений дома." (код числовое обозначение) вида разрешенного использования земельного участка по классификатору видов разрешенного использования земельных участков, утвержденному приказом Министерства экономического развития Российской Федерации от 1 сентября 2014 года № 540 "Об утверждении классификатора видов разрешенного использования земельных участков", - 2.1.1).

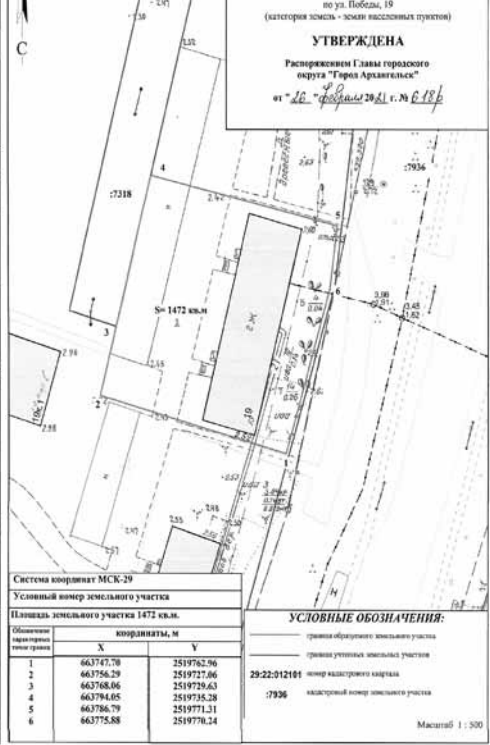
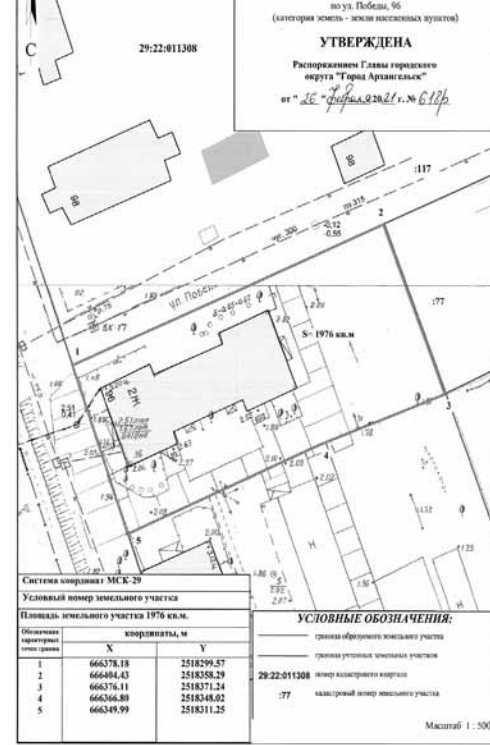
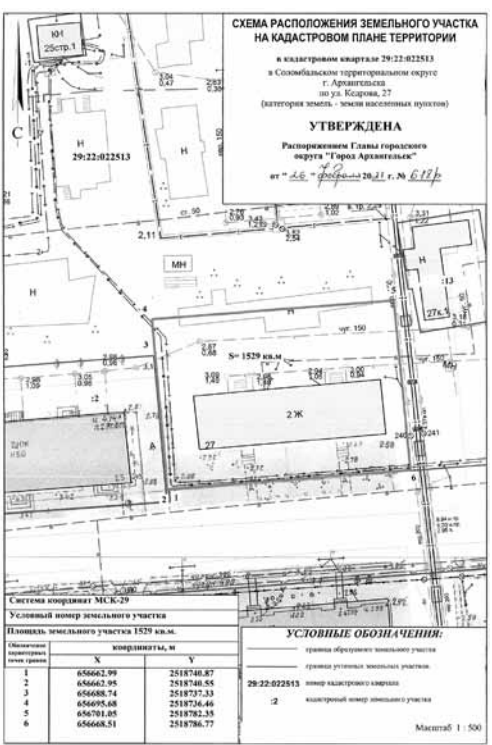
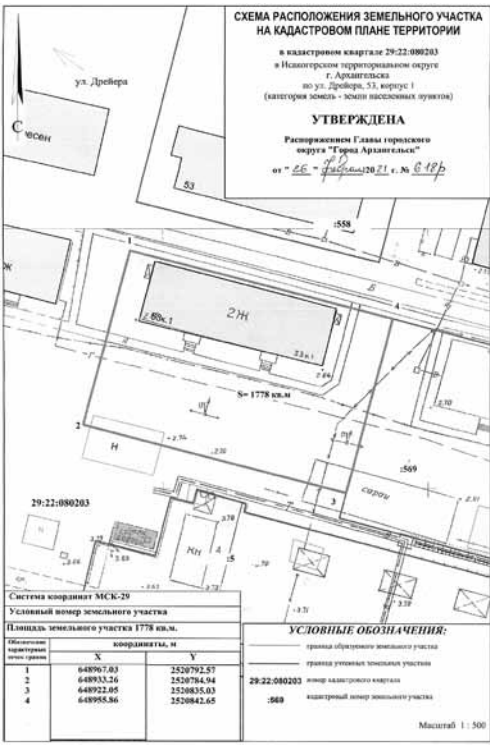
- Утвердить прилагаемые схемы расположения земельных участков:
 - в кадастровом квартале 29:22:080503 площадью 1 408 кв. м, расположенного в Исакогорском территориальном округе г. Архангельска по улице Второй, 3, в границах зоны застройки индивидуальными жилыми домами Ж1 согласно Правилам землепользования и застройки городского округа "Город Архангельск" (категория земель – земли населенных пунктов);
 - в кадастровом квартале 29:22:071103 площадью 2 091 кв. м, расположенного в территориальном округе Варавино-Фактория г. Архангельска по улице Квартальной, 9, в границах зоны застройки среднеэтажными жилыми домами Ж3 согласно Правилам землепользования и застройки городского округа "Город Архангельск" (категория земель – земли населенных пунктов);
 - в кадастровом квартале 29:22:011308 площадью 2 057 кв. м, расположенного в Маймаксанском территориальном округе г. Архангельска по улице Победы, 92, в границах зоны застройки среднеэтажными жилыми домами Ж3 согласно Правилам землепользования и застройки городского округа "Город Архангельск" (категория земель – земли населенных пунктов);
 - в кадастровом квартале 29:22:011308 площадью 1 976 кв. м, расположенного в Маймаксанском территориальном округе г. Архангельска по улице Победы, 96, в границах зоны застройки среднеэтажными жилыми домами Ж3 согласно Правилам землепользования и застройки городского округа "Город Архангельск" (категория земель – земли населенных пунктов);
 - в кадастровом квартале 29:22:012101 площадью 1 472 кв. м, расположенного в Маймаксанском территориальном округе г. Архангельска по улице Победы, 19, в границах зоны застройки среднеэтажными жилыми домами Ж3 согласно Правилам землепользования и застройки городского округа "Город Архангельск" (категория земель – земли населенных пунктов);
 - в кадастровом квартале 29:22:022513 площадью 1 529 кв. м, расположенного в Соломбальском территориальном округе г. Архангельска по улице Кедрова, 27, в границах зоны застройки многоквартирными жилыми домами Ж4 согласно Правилам землепользования и застройки городского округа "Город Архангельск" (категория земель – земли населенных пунктов);
 - в кадастровом квартале 29:22:080203 площадью 1 778 кв. м, расположенного в Исакогорском территориальном округе г. Архангельска по улице Дрейера, 53, корп. 1, в границах зоны застройки индивидуальными жилыми домами Ж1 согласно Правилам землепользования и застройки городского округа "Город Архангельск" (категория земель – земли населенных пунктов);
 - в кадастровом квартале 29:22:012003 площадью 1 502 кв. м, расположенного в Маймаксанском территориальном округе г. Архангельска по улице Сольвечегодской, 5, в границах зоны застройки среднеэтажными жилыми домами Ж3 согласно Правилам землепользования и застройки городского округа "Город Архангельск" (категория земель – земли населенных пунктов);
 - в кадастровом квартале 29:22:071103 площадью 2 067 кв. м, расположенного в территориальном округе Варавино-Фактория г. Архангельска по улице Воронина, В.И., 2, корпус 1, в границах зоны застройки среднеэтажными жилыми домами Ж3 согласно Правилам землепользования и застройки городского округа "Город Архангельск" (категория земель – земли населенных пунктов);
 - в кадастровом квартале 29:22:081503 площадью 1 400 кв. м, расположенного в Исакогорском территориальном округе г. Архангельска по улице Локомотивной, 1, в границах зоны застройки среднеэтажными жилыми домами Ж3 согласно Правилам землепользования и застройки городского округа "Город Архангельск" (категория земель – земли населенных пунктов);
 - в кадастровом квартале 29:22:050107 площадью 1 996 кв. м, расположенного в Ломоносовском территориальном округе г. Архангельска по улице Г. Суфтина, 13, корпус 1, в границах зоны застройки многоквартирными жилыми домами Ж4 согласно Правилам землепользования и застройки городского округа "Город Архангельск" (категория земель – земли населенных пунктов);
 - в кадастровом квартале 29:22:080203 площадью 2 051 кв. м, расположенного в Исакогорском территориальном округе г. Архангельска по улице Сурповской, 20, в границах зоны застройки индивидуальными жилыми домами Ж1 согласно Правилам землепользования и застройки городского округа "Город Архангельск" (категория земель – земли населенных пунктов);
 - в кадастровом квартале 29:22:022836 площадью 2 321 кв. м, расположенного в Соломбальском территориальном округе г. Архангельска по улице Корпусной, 10, корпус 1, в границах Многофункциональной общественно-деловой зоны О1, согласно Правилам землепользования и застройки городского округа "Город Архангельск" (категория земель – земли населенных пунктов)

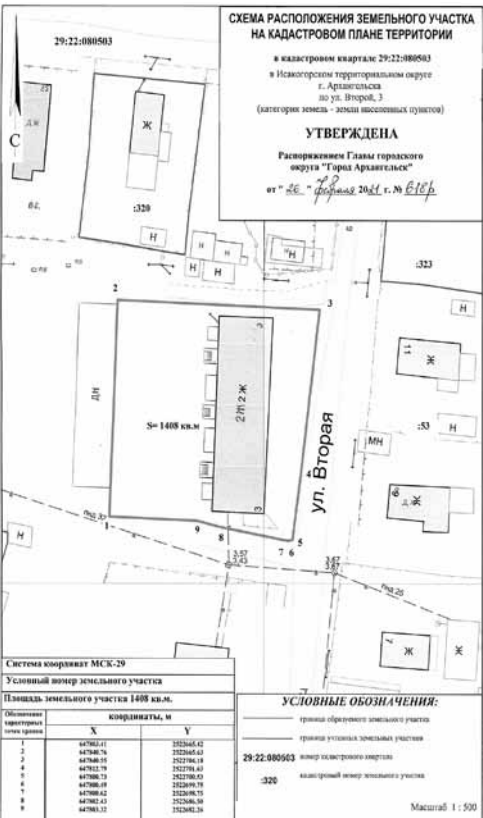
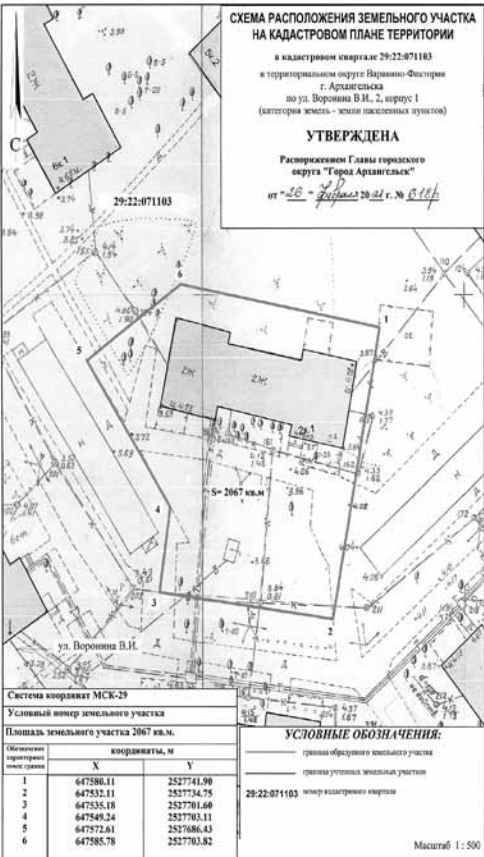
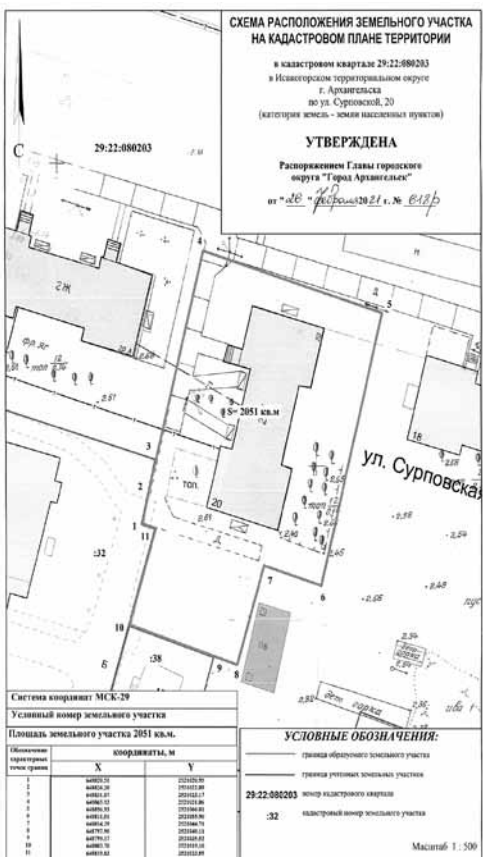
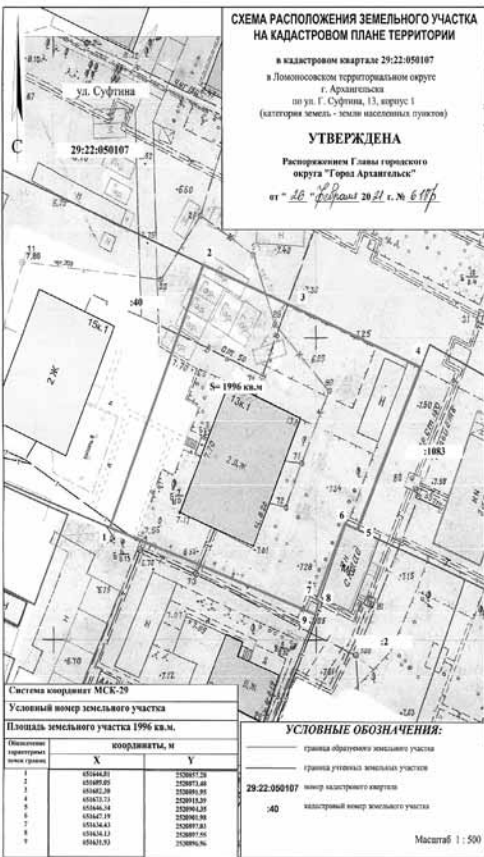
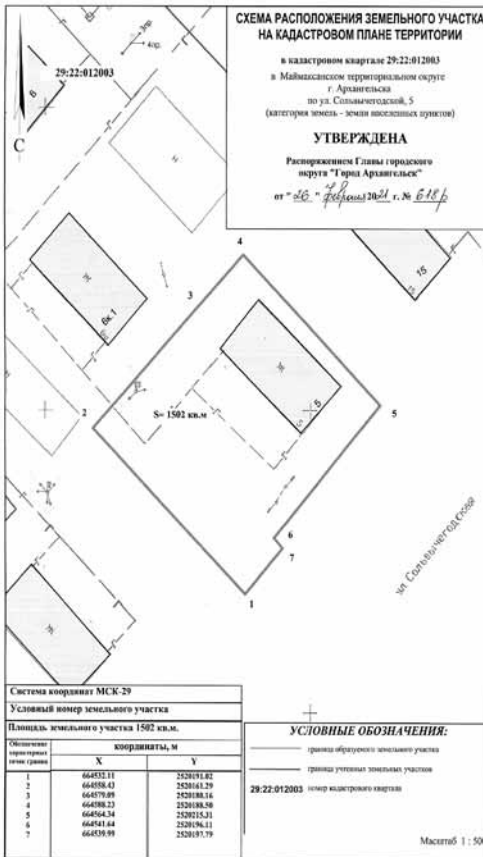
с видом разрешенного использования "малозатяжная многоквартирная жилая застройка: размещение малоэтажных многоквартирных домов (многоквартирные дома высотой до 4 этажей, включая мансардный); обустройство спортивных и детских площадок, площадок для отдыха; размещение объектов обслуживания жилой застройки во встроенных, пристроенных и встроенно-пристроенных помещениях малоэтажного многоквартирного дома, если общая площадь таких помещений в малоэтажном многоквартирном доме не составляет более 15 процентов общей площади помещений дома."



Глава городского округа
"Город Архангельск"

Д.А. Морев





АДМИНИСТРАЦИЯ ГОРОДСКОГО ОКРУГА
"ГОРОД АРХАНГЕЛЬСК"

ПОСТАНОВЛЕНИЕ

от 4 марта 2021 г. № 410

Об установлении требований к качеству и стоимости услуг, предоставляемых специализированной службой по вопросам похоронного дела в муниципальном образовании "Город Архангельск"

В соответствии со статьями 9 и 12 Федерального закона от 12 января 1996 года № 8-ФЗ "О погребении и похоронном деле", Федеральным законом от 8 декабря 2020 года № 385-ФЗ "О федеральном бюджете на 2021 год и на плановый период 2022 и 2023 годов", постановлением Правительства Российской Федерации от 28 января 2021 года № 73 "Об утверждении коэффициента индексации выплат, пособий и компенсаций в 2021 году", решением Архангельской городской Думы от 23 сентября 2015 года № 258 "Об утверждении Порядка принятия решений об установлении тарифов на услуги (работы) муниципальных унитарных предприятий и муниципальных учреждений муниципального образования "Город Архангельск" Администрация городского округа "Город Архангельск" постановляет:

- 1. Установить: требования к качеству и стоимости услуг, предоставляемых специализированной службой по вопросам похоронного дела в муниципальном образовании "Город Архангельск", супругу, близким родственникам, иным родственникам, законному представителю или иному лицу, взявшему на себя обязанность осуществить погребение умершего, согласно приложению № 1; требования к качеству и стоимости услуг, предоставляемых специализированной службой по вопросам похоронного дела в муниципальном образовании "Город Архангельск", при отсутствии супруга, близких родственников, иных родственников либо законного представителя или при невозможности осуществить ими погребение, а также при отсутствии иных лиц, взявших на себя обязанность осуществить погребение умершего, согласно приложению № 2.
2. Опубликовать постановление в газете "Архангельск – город воинской славы" и на официальном информационном Интернет-портале муниципального образования "Город Архангельск".
3. Настоящее постановление вступает в силу с момента опубликования и распространяется на правоотношения, возникшие с 1 февраля 2021 года.

Исполняющий обязанности
Главы городского округа
"Город Архангельск"

Д.В. Шапошников

ПРИЛОЖЕНИЕ № 1
к постановлению Администрации
городского округа "Город Архангельск"
от 4 марта 2021 г. № 410

ТРЕБОВАНИЯ
к качеству и стоимости услуг, предоставляемых специализированной службой
по вопросам похоронного дела в муниципальном образовании "Город Архангельск",
супругу, близким родственникам, иным родственникам, законному представителю или иному лицу,
взявшему на себя обязанность осуществить погребение умершего

Table with 4 columns: № п/п, Перечень услуг по погребению, Требования к качеству предоставляемых услуг, Стоимость услуг, руб. Rows include services like document preparation, coffin preparation, and transportation.

ПРИЛОЖЕНИЕ № 2
к постановлению Администрации
городского округа "Город Архангельск"
от 4 марта 2021 г. № 410

ТРЕБОВАНИЯ
к качеству и стоимости услуг, предоставляемых специализированной службой
по вопросам похоронного дела в муниципальном образовании "Город Архангельск",
при отсутствии супруга, близких родственников, иных родственников либо законного
представителя или при невозможности осуществить ими погребение, а также при отсутствии иных лиц,
взявших на себя обязанность осуществить погребение умершего

Table with 4 columns: № п/п, Перечень услуг по погребению, Требования к качеству предоставляемых услуг, Стоимость услуг, руб. Rows include services like document preparation, body preparation, and coffin preparation.

АДМИНИСТРАЦИЯ ГОРОДСКОГО ОКРУГА
"ГОРОД АРХАНГЕЛЬСК"

ПОСТАНОВЛЕНИЕ

от 4 марта 2021 г. № 413

О внесении изменения в приложение № 2 к постановлению
Администрации муниципального образования "Город Архангельск"
от 23 января 2019 года № 91

- 1. Внести в приложение № 2 к постановлению Администрации муниципального образования "Город Архангельск" от 23 января 2019 года № 91 "О плате за содержание жилого помещения для нанимателей жилых помещений по договорам социального найма и договорам найма жилых помещений в многоквартирных домах муниципального образования "Город Архангельск", о внесении изменений в приложения к отдельным постановлениям мэрии города Архангельска и о признании утратившим силу приложения к постановлению мэрии города Архангельска от 7 октября 2015 года № 857" (с изменениями) изменение, заменив в графе 3 строки 22 цифры "25,65" цифрами "22,41".
2. Опубликовать постановление в газете "Архангельск – город воинской славы" и на официальном информационном Интернет-портале муниципального образования "Город Архангельск".
3. Настоящее постановление вступает в силу с момента опубликования и распространяется на правоотношения, возникшие с 4 февраля 2021 года.

Исполняющий обязанности
Главы городского округа
"Город Архангельск"

Д.В. Шапошников

АДМИНИСТРАЦИЯ ГОРОДСКОГО ОКРУГА
"ГОРОД АРХАНГЕЛЬСК"

ПОСТАНОВЛЕНИЕ

от 4 марта 2021 г. № 414

О внесении изменений в приложение № 2 к постановлению
Администрации муниципального образования "Город Архангельск"
от 14 июня 2018 года № 748

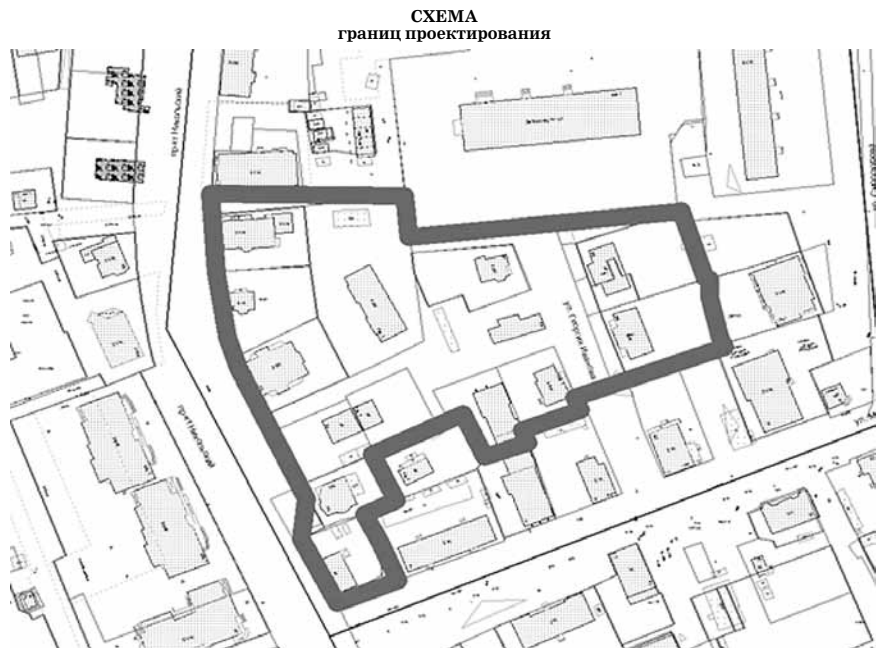
- 1. Внести в приложение № 2 к постановлению Администрации муниципального образования "Город Архангельск" от 14 июня 2018 года № 748 "О плате за содержание жилого помещения для нанимателей жилых помещений по договорам социального найма и договорам найма жилых помещений в многоквартирных домах муниципального образования "Город Архангельск"

планировки и проектов межевания) на территории муниципального образования "Город Архангельск", утвержденного постановлением Администрации муниципального образования "Город Архангельск" от 1 июля 2016 года № 757 (адрес прямой ссылки с официального информационного Интернет-портала муниципального образования "Город Архангельск": http://www.arhcity.ru/?page=800/130).

- 10. Требования к проекту планировки территории
11. Состав и порядок проведения предпроектных научно-исследовательских работ и инженерных изысканий
12. Порядок согласования проекта планировки
13. Дополнительные требования для зон с особыми условиями использования территорий
14. Иные требования и условия

Приложением к заданию на подготовку проекта межевания территории муниципального образования "Город Архангельск" в границах ул. Маяковского и просп. Никольского площадью 1,7598 га

ПРИЛОЖЕНИЕ



ПРАВИТЕЛЬСТВО АРХАНГЕЛЬСКОЙ ОБЛАСТИ
МИНИСТЕРСТВО СТРОИТЕЛЬСТВА И АРХИТЕКТУРЫ АРХАНГЕЛЬСКОЙ ОБЛАСТИ

РАСПОРЯЖЕНИЕ

от 19 февраля 2021 г. № 30-р

г. Архангельск

Об учете предложений при подготовке проекта внесения изменений в правила землепользования и застройки городского округа «Город Архангельск»

В соответствии с пунктом 22 Порядка деятельности комиссии по подготовке проектов правил землепользования и застройки муниципальных образований Архангельской области, утвержденного постановлением...

- 1. Учет при подготовке проекта о внесении изменений в правила землепользования и застройки городского округа «Город Архангельск» (далее – правила) следующие предложения:
а) администрации городского округа «Город Архангельск» (вх. № 201-3459 от 2 декабря 2020 года) об изменении границ территориальной зоны смешанной и общественно-деловой застройки (кодировое обозначение О1-1) в части отнесения к ней земельного участка с кадастровым номером 29:22:040723:99;
б) администрации городского округа «Город Архангельск» (вх. № 201-3759 от 29 декабря 2020 года) об отнесении земельного участка, расположенного по адресу: г. Архангельск, ул. Гидролизная, д. 4, к территориальной зоне малозэтажных многоквартирных жилых домов (кодировое обозначение Ж2), с целью изъятия жилых помещений и земельного участка для муниципальных нужд;
в) администрации городского округа «Город Архангельск» (вх. № 201-3759 от 29 декабря 2020 года) путем отнесения земельного участка, расположенного по адресу: г. Архангельск, ул. Выучейского, д. 56, к территориальной зоне застройки многоэтажными жилыми домами (кодировое обозначение Ж4), градостроительным регламентом которой предусмотрен условно разрешенный вид использования «Малозэтажная многоквартирная жилая застройка» (код 2.1.1), с целью изъятия жилых помещений и земельного участка для муниципальных нужд;
г) администрации городского округа «Город Архангельск» (вх. № 201-3759 от 29 декабря 2020 года) путем отнесения земельного участка, расположенного по адресу: г. Архангельск, ул. Михаила Новова, д. 2, к территориальной зоне застройки среднетажными жилыми домами (кодировое обозначение Ж3), градостроительным регламентом которой предусмотрен условно разрешенный вид использования «Малозэтажная многоквартирная жилая застройка» (код 2.1.1), с целью изъятия жилых помещений и земельного участка для муниципальных нужд;
д) администрации городского округа «Город Архангельск» (вх. № 201-3759 от 29 декабря 2020 года) путем отнесения земельного участка, расположенного по адресу: г. Архангельск, ул. Партизанская, д. 48, к территориальной зоне многофункциональной общественно-деловой зоне (кодировое обозначение О1), градостроительным регламентом которой предусмотрен условно разрешенный вид использования «Малозэтажная многоквартирная жилая застройка» (код 2.1.1), с целью изъятия жилых помещений и земельного участка для муниципальных нужд;
е) администрации городского округа «Город Архангельск» (вх. № 201-3759 от 29 декабря 2020 года) путем отнесения земельного участка, расположенного по адресу: г. Архангельск, ул. Выучейского, д. 74, к территориальной зоне застройки многоэтажными жилыми домами (кодировое обозначение Ж4), градостроительным регламентом которой предусмотрен условно разрешенный вид использования «Малозэтажная многоквартирная жилая застройка» (код 2.1.1), с целью изъятия жилых помещений и земельного участка для муниципальных нужд;
ж) администрации городского округа «Город Архангельск» (вх. № 201-3531 от 11 декабря 2020 года) об отнесении земельного участка, расположенного по адресу: г. Архангельск, ул. Гвардейская, д. 3, к территориальной зоне малозэтажных многоквартирных жилых домов (кодировое обозначение Ж2), с целью изъятия жилых помещений и земельного участка для муниципальных нужд;
з) администрации городского округа «Город Архангельск» (вх. № 201-3533 от 10 декабря 2020 года) путем отнесения земельного участка, расположенного по адресу: г. Архангельск, Маймаксанское ш., д. 16, к территориальной зоне малозэтажных многоквартирных жилых домов (кодировое обозначение Ж2), с целью изъятия жилых помещений и земельного участка для муниципальных нужд;
и) администрации городского округа «Город Архангельск» (вх. № 201-3686 от 22 декабря 2020 года) путем отнесения земельного участка, расположенного по адресу: г. Архангельск, пр. Никольский, д. 16, к территориальной зоне многофункциональной общественно-деловой зоне (кодировое обозначение О1), градостроительным регламентом которой предусмотрен условно разрешенный вид использования «Малозэтажная многоквартирная жилая застройка» (код 2.1.1), с целью изъятия жилых помещений и земельного участка для муниципальных нужд;
к) администрации городского округа «Город Архангельск» (вх. № 201-3687 от 22 декабря 2020 года) об отнесении земельного участка, расположенного по адресу: г. Архангельск, пр. Никольский, д. 114, к территориальной зоне среднетажных многоквартирных жилых домов (кодировое обозначение Ж3), с целью изъятия жилых помещений и земельного участка для муниципальных нужд;
л) Вещунова В.Н. (вх. № 201-3369 от 24 ноября 2020 года) об отнесении земельного участка кадастровым номером 29:22:060406:4061 к территориальной зоне застройки индивидуальными жилыми домами (кодировое обозначение Ж-1);
м) администрации городского округа «Город Архангельск» (вх. № 201-3534 от 10 декабря 2020 года) путем включения статьи «Минимальный отступ зданий, строений, сооружений от красных линий, от границ земельных участков» в раздел III правил «Градостроительные регламенты»;
н) общества с ограниченной ответственностью «ЛУКОЙЛ-Северо-Западнефтепродукт», направленное администрацией городского округа «Город Архангельск» (вх. № 201-3453 от 4 декабря 2020 года), об отнесении земельных участков с кадастровыми номерами 29:22:090501:3У1 и 29:22:090112:3У1 к территориальной зоне транспортной инфраструктуры (кодировое обозначение Т), с целью размещения автозаправочных станций;
о) гаражного кооператива «Электрик» (вх. № 201-3432 от 1 декабря 2020 года) об отнесении земельного участка, на котором расположено здание гаражных боксов с кадастровым номером 29:22:050501:179, к территориальной зоне производственной (кодировое обозначение П1), а также о дополнении градостроительного регламента указанной зоны основным видом разрешенного использования «Хранение автотранспорта» (код 2.7.1);
п) главного управления министерства Российской Федерации по делам гражданской обороны, чрезвычайным ситуациям и ликвидации последствий стихийных бедствий по Архангельской области (вх. № 201-3764 от 30 декабря 2020 года) путем отнесения земельного участка, расположенного по адресу: г. Архангельск, пр. Советских Космонавтов, д. 51, к территориальной зоне смешанной и общественно-деловой застройки (кодировое обозначение О1-1) до красных линий;
р) муниципального бюджетного учреждения муниципального образования «Город Архангельск» «Спортивная школа «Юность» (вх. № 201-135 от 22 января 2021 года) путем отнесения земельного участка с кадастровым номером 29:22:021901:3 к территориальной зоне озелененных территорий общего пользования (кодировое обозначение ПЛ), градостроительным регламентом которой предусмотрен условно разрешенный вид использования «Отдых (рекреация)» (код 5.0), с целью размещения объектов конного спорта.
с) федерального государственного автономного образовательного учреждения высшего образования «Северный (Арктический) федеральный университет имени М.В. Ломоносова» (вх. № 201-380 от 11 февраля 2021 года) путем отнесения земельного участка с кадастровым номером 29:22:050515:91 к новой территориальной зоне специализированной общественной застройки (кодировое обозначение О2-1), градостроительным регламентом которой предусмотрен условно разрешенный вид использования «Производственная деятельность» (код 6.0), с целью размещения здания по производству монокристаллов алмаза и изготовлению монокристаллических алмазных пластин в рамках реализации проекта научно-образовательного центра «Российская Арктика: новые материалы, технологии и исследования».

- 2. Опубликовать настоящее распоряжение на официальном сайте Правительства Архангельской области в информационно-телекоммуникационной сети «Интернет».
3. Направить копию настоящего распоряжения в орган местного самоуправления городского округа «Город Архангельск» для официального опубликования в порядке, установленном для официального опубликования муниципальных правовых актов, иной официальной информации.
4. Настоящее распоряжение вступает в силу со дня его подписания.

Исполняющий обязанности министра строительства и архитектуры Архангельской области

С.Ю. Строганова

ПРАВИТЕЛЬСТВО АРХАНГЕЛЬСКОЙ ОБЛАСТИ
МИНИСТЕРСТВО СТРОИТЕЛЬСТВА И АРХИТЕКТУРЫ АРХАНГЕЛЬСКОЙ ОБЛАСТИ

РАСПОРЯЖЕНИЕ

от 19 февраля 2021 г. № 31-р

г. Архангельск

Об отклонении предложений о внесении изменений в правила землепользования и застройки городского округа «Город Архангельск»

В соответствии с пунктом 22 Порядка деятельности комиссии по подготовке проектов правил землепользования и застройки муниципальных образований Архангельской области, утвержденного постановлением...

- 1. Отклонить следующие предложения о внесении изменений в правила землепользования и застройки городского округа «Город Архангельск»:
а) администрации городского округа «Город Архангельск» (вх. № 201-3373 от 24 ноября 2020 года) о дополнении градостроительного регламента территориальной коммунально-складской зоны (кодировое обозначение П2) видом разрешенного использования «Для индивидуального жилищного строительства» (код 2.1) в качестве условно разрешенного, с целью оформления в собственность земельного участка с кадастровым номером 29:22:011202:210 правообладателем жилого дома, расположенного на указанном участке (далее – предложение), по причине несоответствия испрашиваемого вида разрешенного использования пункту 8 статьи 35 Градостроительного кодекса Российской Федерации, а также по причине несоответствия предложения пункту 5 Правил установления санитарно-защитных зон, утвержденных постановлением Правительства Российской Федерации от 03.03.2018 № 222, согласно которому в границах санитарно-защитной зоны не допускаются использование земельных участков в целях размещения жилой застройки;
б) Коноплева С.В. (вх. № 201-3511 от 9 декабря 2020 года) об изменении территориальной производственной зоны (кодировое обозначение П1) на одну из следующих зон, позволяющих разместить индивидуальные жилые дома: зона смешанной и общественно-деловой застройки (кодировое обозначение О1-1), многофункциональная общественно-деловая зона (кодировое обозначение О1), зона специализированной общественной застройки (кодировое обозначение О2), в отношении земельного участка с кадастровым номером 29:22:023101:440, с целью строительства индивидуальных жилых домов, по причине его несоответствия подпункту 1 пункта 6 статьи 67.1 Водного кодекса Российской Федерации, согласно которому в границах зон затопления, подтопления запрещается строительство объектов капитального строительства без обеспечения инженерной защиты таких объектов от затопления, подтопления;
в) акционерного общества «Ростехинвентаризация – Федеральное БТИ», направленное администрацией городского округа «Город Архангельск» (вх. № 201-3760 от 29 декабря 2020 года), об уточнении границ территориальной зоны специализированной общественной застройки (кодировое обозначение О2) по границам образуемого земельного участка согласно приложенной к заявлению схеме, в связи с уточнением границ земельного участка с кадастровым номером 29:22:040751:6, на котором расположено здание главного корпуса Северного Государственного Медицинского Университета, по причине отсутствия согласия правообладателя земельного участка с кадастровым номером 29:22:000000:7949 на раздел указанного участка и изменение территориальной зоны в отношении части указанного участка, на котором расположено здание;
г) администрации городского округа «Город Архангельск» (вх. № 201-3754 от 29 декабря 2020 года) об изменении территориальной зоны застройки малозэтажными жилыми домами (кодировое обозначение Ж2) на зону застройки индивидуальными жилыми домами (кодировое обозначение Ж1) в отношении земельных участков по пер. Конегорскому и ул. Шкулева по причине отсутствия необходимости внесения таких изменений, поскольку градостроительным регламентом территориальной зоны с кодировым обозначением Ж2 предусмотрен условно разрешенный вид использования «Для индивидуального жилищного строительства» (код 2.1);
д) администрации городского округа «Город Архангельск» (вх. № 201-3534 от 10 декабря 2020 года) об отнесении земельного участка с кадастровым номером 29:22:011302:84 к территориальной коммунально-складской зоне (кодировое обозначение П2) по причине его несоответствия пункту 13 Порядка деятельности комиссии по подготовке проектов правил землепользования и застройки муниципальных образований Архангельской области, утвержденного постановлением правительства строительства и архитектуры Архангельской области от 2 декабря 2019 года № 20-п, в части непредставления материалов, позволяющих определить точное местонахождение испрашиваемого участка;
е) администрации городского округа «Город Архангельск» (вх. № 201-3534 от 10 декабря 2020 года) об отнесении земельного участка с кадастровым номером 29:22:010507:612 к территориальной зоне застройки индивидуальными жилыми домами (кодировое обозначение Ж1) по причине отсутствия согласия правообладателя испрашиваемого участка на изменение территориальной зоны, а также расположения испрашиваемого участка в зоне затопления, в границах которой согласно подпункту 1 пункта 6 статьи 67.1 Водного кодекса Российской Федерации запрещается строительство объектов капитального строительства без обеспечения инженерной защиты таких объектов от затопления, подтопления, и частично в границах береговой полосы водного объекта.
2. Опубликовать настоящее распоряжение на официальном сайте Правительства Архангельской области в информационно-телекоммуникационной сети «Интернет».
3. Направить копию настоящего распоряжения в орган местного самоуправления городского округа «Город Архангельск» для официального опубликования в порядке, установленном для официального опубликования муниципальных правовых актов, иной официальной информации.
4. Настоящее распоряжение вступает в силу со дня его подписания.

Исполняющий обязанности министра строительства и архитектуры Архангельской области

С.Ю. Строганова

Газета «Архангельск – Город воинской славы» № 18 (1011) от 12.03.2021 16+

Учредитель: Администрация города Архангельска
Адрес издателя, редакции: 163000, г. Архангельск, пр. Троицкий, 61, 3-й этаж.
Издатель: МУ «Информационно-издательский центр»

Газета зарегистрирована в Управлении Федеральной службы по надзору в сфере связи, информационных технологий и массовых коммуникаций по Архангельской области и Ненецкому автономному округу. Свидетельство ПИ № ТУ 29-00259 от 11.03.2011
Передача материалов без согласия редакции не допускается.

Телефон редакции: 21-42-83
Отпечатано в ООО Типография Премьер, г. Вологда, ул. Козленская, д. 63, оф. 43.
Заказ № 516. Подписано в печать: по графику 21:00, фактически 21:00. Тираж номера 1000 экз.
Выходит два раза в неделю. Распространяется бесплатно.

Позиция авторов материалов не всегда совпадает с позицией редакции.
Ответственность за достоверность рекламы несет рекламодатель. Рекламируемые товары и услуги подлежат обязательной сертификации в случаях, предусмотренных законом.
Партнерский материал – публикация, не являющаяся рекламой, подготовленная в сотрудничестве с предприятиями и организациями в рамках коммерческих или спонсорских договоров