



#СвоихНеБросаем

Городская газета

АРХАНГЕЛЬСК – ГОРОД ВОИНСКОЙ СЛАВЫ

ЕЖЕНЕДЕЛЬНОЕ
ИЗДАНИЕ
АДМИНИСТРАЦИИ
ОБЛАСТНОГО
ЦЕНТРА

→ № **18** (1111),
11 марта 2022 года

ЛЮДИ И СОБЫТИЯ • ПОЛИТИКА И ЭКОНОМИКА • КУЛЬТУРА И СПОРТ

Особый день в марте

В Исакогорской библиотеке № 12 состоялся библиофреш «Есть в марте день особый»

Мероприятие было посвящено Международному женскому дню, большая часть гостей – это дети от дошкольников до шестиклассников.

В течение дня читатели познакомились с подборкой книг для женщин и о женщинах. В детском отделе библиотекари провели обзор детской литературы.

Также здесь была организована творческая площадка для детей. Ребята выполняли подарки мамам своими руками, рисовали открытки. Самой популярной книгой для проведения открытого микрофона стал сборник «Стихи о маме». В иллюстрированном сборнике собраны стихи русских поэтов. Ребята громко читали выбранные произведения и посвящали их женщинам своей семьи.


– Мы читали очень трогательные стихи **Марины Дружининой, Елены Благиной, Виктора Драгунского** про мам, бабушек, которые им очень понравились. Прозвучавшие слова, безусловно, их растрогали, что-то в их сердцах пробудило... Потому что, когда они читают стихи сами, они не так глубоко осмысливают, – отметила библиотечкарь **Нина Шашкова**.

В течение дня в библиотеке звучали песни, посвященные женщинам. А взрослые читатели поздравили коллектив библиотеки № 12 и пожелали дальнейших творческих успехов в работе.

Подробнее о планируемых мероприятиях в библиотеке можно узнать по телефону: 45-09-55.



■ ФОТО: ИСАКОГОРСКАЯ БИБЛИОТЕКА №12



Библиотека № 17 и Ломоносовский фонд будут сотрудничать

Библиотеку № 17 им. Н. М. Рубцова посетил генеральный директор Ломоносовского фонда, исполняющий обязанности директора Научно-образовательного центра «Ломоносовский дом», кандидат исторических наук, доцент Павел Журавлев.

Гостя принимали в читальном зале и «Гостиной Н. М. Рубцова». Цель визита – наладить творческие и деловые связи.

– Ломоносовский фонд существует с 1992 года, впервые за все время существования авторитетной организации решено наладить деловые и творческие взаимоотношения с городской библиотекой. Холмогорская земля Архангельской области в нынешних ее границах и названии подарила миру гениального ученого **Михаила Васильевича Ломоносова** и гения русской поэзии **Николая Михайловича Рубцова**. Наш фонд и ваша библиотека с гордостью носят их имена.

Меня радует то, что на экспозиции в «Гостиной Н. М. Рубцова» наряду с различными изданиями – подарками из Рубцовских центров и организаций, носящих имя поэта, из Санкт-Петербурга, Москвы, Вологды, Рязани, Череповца, Тотьмы будут представлены книги и из Ломоносовского фонда. Гостей из разных уголков страны, уже приезжающих в библиотеку, будем рады также принять в Ломоносовском фонде, – подчеркнул **Павел Журавлев**.

Гендиректор фонда также высоко оценил организованную в библиотеке выставку, которая посвящена 85-летию со дня рождения Николая Рубцова. И отметил, что ее можно рассматривать как событие в рамках празднования 85-летия со дня образования Архангельской области, которое будет отмечаться в этом году.

Во встрече приняли участие представители библиотеки и администрации округа Майская Горка, депутат Архангельской гордумы **Мария Харченко** и руководитель Международного научно-творческого объединения «Родимая земля» им. Н. М. Рубцова, председатель попечительского совета библиотеки **Михаил Соболев**.

– Впереди у фонда и библиотеки совместные интересные мероприятия, начало которым положено на сегодняшней встрече, – отметила заведующая библиотекой № 17 им. Н. М. Рубцова **Надежда Харламова**.

Мы читаем

В Гайдаровке продолжают литературные игры «Мы читаем»

В этот раз участниками квеста в библиотеке стали четвероклассники из трех школ Архангельска.

Набралось целых четыре команды. А квест состоялся по книге норвежской писательницы **Мари Парр** «Вафельное сердце».

Для участников разработали маршрут с четырьмя станциями. На каждой из них команда могла заработать по 12 баллов. А

еще два бонусных очка команды могли получить за выполнение дополнительных заданий. Так, на станции «Содержательная» ребята отвечали на вопросы по тексту книги. На станции «Озорная» им предстояло расставить по порядку проделки, совершенные героями книги, – Леной и Трилле.

На «Персональной» станции командам нужно было вспомнить героев повести, их возраст, внешний вид и род занятий. На станции

«Кулинарная» дети говорили о гастрономических пристрастиях героев. Игроки вспомнили рецепт тех самых вафель и сами «испекли» вафельные сердечки из бумаги.

В итоге победителем квеста стала команда ребят из школы № 14. Но организаторы игры отметили, что все ее участники показали хорошее знание произведения, проявили находчивость и сообразительность, слаженно и усердно работали в командах.



■ ФОТО: АРХАНГЕЛЬСКАЯ ОБЛАСТНАЯ ДЕТСКАЯ БИБЛИОТЕКА ИМ. А. П. ГАЙДАРА

Подписывайтесь на нас в социальных сетях и будьте в курсе всего, что происходит в городе!



vk.com/agvs29



fb.com/agvsrf



[@agvsrf](https://www.instagram.com/agvsrf)



agvs.rf



Сообщение о планируемом изъятии земельного участка для муниципальных нужд по адресу: г. Архангельск, ул. Адмирала Кузнецова, д. 24, корп. 1

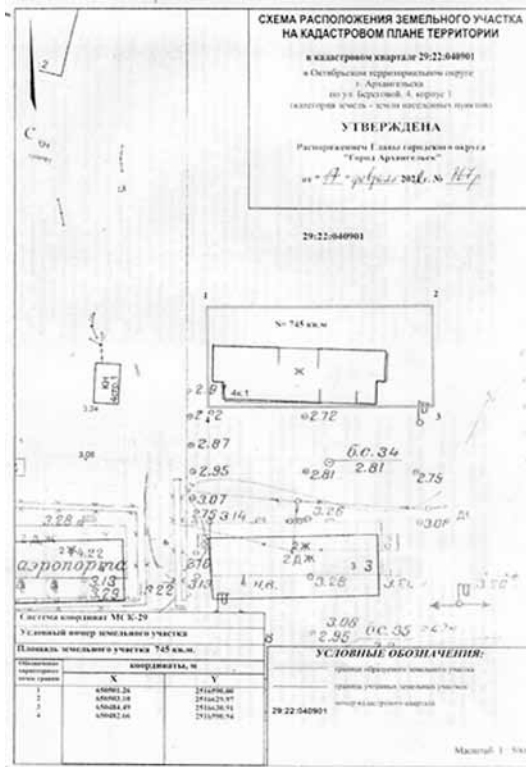
1. Цель изъятия земельного участка для муниципальных нужд – изъятие земельного участка в связи с признанием многоквартирного жилого дома № 24, корпус № 1 по ул. Адмирала Кузнецова в г. Архангельске аварийным и подлежащим сносу.
2. Адрес месторасположения земельного участка: г. Архангельск, ул. Адмирала Кузнецова, д. 24, корп. 1. Данный земельный участок расположен в кадастровом квартале 29:22:022510. Утвержденная схема расположения земельного участка:



На данном земельном участке расположены следующие объекты недвижимости: ул. Адмирала Кузнецова, д. 24, корп. 1, кв. 1, кадастровый номер 29:22:022510:139; ул. Адмирала Кузнецова, д. 24, корп. 1, кв. 4, кадастровый номер 29:22:022510:144; ул. Адмирала Кузнецова, д. 24, корп. 1, кв. 7, кадастровый номер 29:22:022510:135; ул. Адмирала Кузнецова, д. 24, корп. 1, кв. 9, кадастровый номер 29:22:022510:137; ул. Адмирала Кузнецова, д. 24, корп. 1, кв. 11, кадастровый номер 29:22:022510:142.
3. Получить информацию о предполагаемом изъятии земельного участка, указанного в п. 1 настоящего сообщения, и расположенных на нем объектов недвижимого имущества для муниципальных нужд, а также подать заявления об учете прав на земельный участок и иные объекты недвижимого имущества, заинтересованные лица могут по адресу: г. Архангельск, пл. В.И. Ленина, д. 5, каб. 440, тел. (8182) 60-74-68. Заявление на подачу информации может быть подано заинтересованными лицами в течение 60 дней с момента опубликования настоящего сообщения.
4. Официальный информационный интернет-портал городского округа "Город Архангельск", где размещено настоящее сообщение - www.arhcity.ru. Также настоящее сообщение размещено на информационном стенде у каб. 423, расположенном по адресу: г. Архангельск, пл. В.И. Ленина, д. 5.
5. Уполномоченный орган местного самоуправления, осуществляющий выявление лиц, земельный участок которых подлежит изъятию для муниципальных нужд – Администрация городского округа "Город Архангельск" в лице департамента муниципального имущества Администрации городского округа "Город Архангельск".

Сообщение о планируемом изъятии земельного участка для муниципальных нужд по адресу: г. Архангельск, ул. Береговая, д. 4, корп. 1.

1. Цель изъятия земельного участка для муниципальных нужд – изъятие земельного участка в связи с признанием многоквартирного жилого дома № 4, корпус № 1 по ул. Береговой в г. Архангельске аварийным и подлежащим сносу.
2. Адрес месторасположения земельного участка: г. Архангельск, ул. Береговая, д. 4, корп. 1. Данный земельный участок расположен в кадастровом квартале 29:22:040901. Утвержденная схема расположения земельного участка:



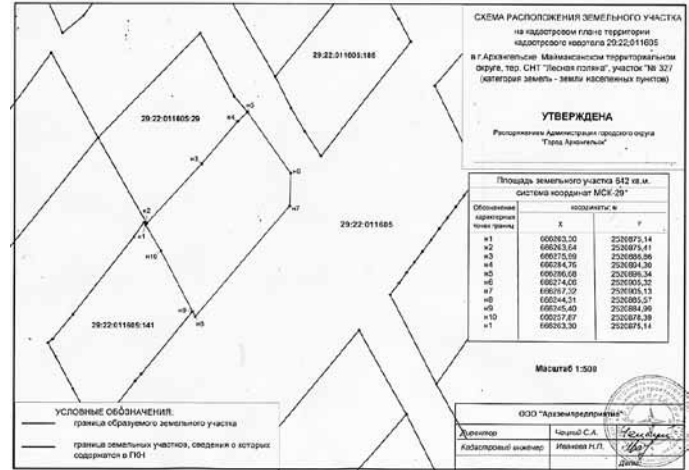
На данном земельном участке расположены следующие объекты недвижимости: ул. Береговая, д. 4, корп. 1, кв. 7, кадастровый номер 29:22:040901:564; ул. Береговая, д. 4, корп. 1, кв. 8, кадастровый номер 29:22:040901:643.
3. Получить информацию о предполагаемом изъятии земельного участка, указанного в п. 1 настоящего сообщения, и расположенных на нем объектов недвижимого имущества для муниципальных нужд, а также подать заявления об учете прав на земельный участок и иные объекты недвижимого имущества, заинтересованные лица могут по адресу: г. Архангельск, пл. В.И. Ленина, д. 5, каб. 440, тел. (8182) 60-74-68. Заявление на подачу информации может быть подано заинтересованными лицами в течение 60 дней с момента опубликования настоящего сообщения.
4. Официальный информационный интернет-портал городского округа "Город Архангельск", где размещено настоящее сообщение - www.arhcity.ru. Также настоящее сообщение размещено на информационном стенде у каб. 423, расположенном по адресу: г. Архангельск, пл. В.И. Ленина, д. 5.
5. Уполномоченный орган местного самоуправления, осуществляющий выявление лиц, земельный участок которых подлежит изъятию для муниципальных нужд – Администрация городского округа "Город Архангельск" в лице департамента муниципального имущества Администрации городского округа "Город Архангельск".

Извещение о предоставлении земельного участка для индивидуального жилищного строительства

Департамент градостроительства Администрации городского округа "Город Архангельск" извещает о возможности предоставления земельного участка с кадастровым номером 29:22:012005:883, расположенного в Маймаксанском территориальном округе г. Архангельска по ул. Боровой площадью 851 кв. м, для индивидуального жилищного строительства.
Граждане, заинтересованные в предоставлении данного земельного участка для вышеуказанных целей, имеют право в течение тридцати дней со дня опубликования и размещения извещения подать заявление о намерении участвовать в аукционе на право заключения договора аренды данного земельного участка.
Граждане имеют право подать заявление:
- на адрес электронной почты департамента градостроительства Администрации городского округа "Город Архангельск": architect@arhcity.ru;
- почтовым отправлением на адрес: 163000, г. Архангельск, пл. В.И. Ленина, д. 5, департамент градостроительства Администрации городского округа "Город Архангельск".

Извещение о предоставлении земельного участка для ведения садоводства

Департамент градостроительства Администрации городского округа "Город Архангельск" извещает о возможности предоставления земельного участка, расположенного в Маймаксанском территориальном округе города Архангельска, тер. СНТ "Лесная поляна", участок 327 площадью 642 кв.м, для ведения садоводства согласно представленной схеме расположения земельного участка.
Граждане, заинтересованные в предоставлении данного земельного участка для вышеуказанных целей, имеют право в течение тридцати дней со дня опубликования и размещения извещения подать заявление о намерении участвовать в аукционе на право заключения договора аренды данного земельного участка.
Граждане имеют право подать заявление:
- на адрес электронной почты департамента градостроительства Администрации городского округа "Город Архангельск": architect@arhcity.ru;
- почтовым отправлением на адрес: 163000, г. Архангельск, пл. В.И. Ленина, д. 5, департамент градостроительства Администрации городского округа "Город Архангельск".



Оповещение о начале общественных обсуждений

Комиссия по землепользованию и застройке городского округа "Город Архангельск" извещает о начале проведения общественных обсуждений проекта межевания территории муниципального образования "Город Архангельск" в границах ул. Выучейского, просп. Обводный канал, ул. Розы Люксембург и просп. Советских космонавтов площадью 5,4104 га.
Общественные обсуждения проводятся с "18" марта 2022 года по "11" апреля 2022 года.
Проект межевания территории муниципального образования "Город Архангельск" в границах ул. Выучейского, просп. Обводный канал, ул. Розы Люксембург и просп. Советских космонавтов площадью 5,4104 га представлен:
1. На официальном информационном интернет-портале городского округа "Город Архангельск": <https://www.arhcity.ru/?page=2035/5>.
2. На экспозиции по адресу: Администрация муниципального образования "Город Архангельск", г. Архангельск, пл. В.И. Ленина, д. 5, каб. 502.
Экспозиция открыта: с "18" марта 2022 года по "11" апреля 2022 года (с понедельника по пятницу, рабочие часы).
Часы работы экспозиции: с 9 часов 00 минут до 12 часов 00 минут и с 14 часов 00 минут до 16 часов 00 минут.
Консультации по экспозиции проекта по теме общественных обсуждений проводятся Юницной Александрой Николаевной согласно следующему графику:

кабинет	дата	время
каб. 510	22 марта 2022 года	с 13 часов 30 минут до 15 часов 00 минут
каб. 510	29 марта 2022 года	с 13 часов 30 минут до 15 часов 00 минут
каб. 510	5 апреля 2022 года	с 13 часов 30 минут до 15 часов 00 минут

В период проведения общественных обсуждений участники общественных обсуждений имеют право вносить предложения и замечания, касающиеся обсуждаемого проекта посредством:
- официального информационного интернет-портала городского округа "Город Архангельск": адрес электронной почты: architect@arhcity.ru;
- письменно в адрес организатора общественных обсуждений: В.И.Ленина пл., д. 5, г. Архангельск, 163000;
- записи в книге (журнале) учета посетителей в период работы экспозиции проекта, подлежащего рассмотрению на общественных обсуждениях, и информационных материалов к проекту.
Организатором общественных обсуждений является Комиссия по землепользованию и застройке городского округа "Город Архангельск".
Контактные данные организатора:
В.И.Ленина пл., д. 5, г. Архангельск, 163000;
тел./факс (8182) 60-74-84;
адрес электронной почты: architect@arhcity.ru.
Форма подачи предложений и (или) замечания по документации: опубликована на официальном информационном интернет-портале городского округа "Город Архангельск": <https://www.arhcity.ru/?page=2035/5/form.docx>.

Оповещение о начале общественных обсуждений

Комиссия по землепользованию и застройке городского округа "Город Архангельск" извещает о начале проведения общественных обсуждений проекта внесения изменений в проект планировки центральной части муниципального образования "Город Архангельск" в части территории в границах просп. Новгородского, ул. Володарского, просп. Ломоносова и ул. Поморской площадью 4,0011 га.
Общественные обсуждения проводятся с "18" марта 2022 года по "11" апреля 2022 года.
Проект внесения изменений в проект планировки центральной части муниципального образования "Город Архангельск" в части территории в границах просп. Новгородского, ул. Володарского, просп. Ломоносова и ул. Поморской площадью 4,0011 га представлен:
1. На официальном информационном интернет-портале городского округа "Город Архангельск": <https://www.arhcity.ru/?page=2887/7>.
2. На экспозиции по адресу: Администрация муниципального образования "Город Архангельск", г. Архангельск, пл. В.И. Ленина, д. 5, каб. 502.
Экспозиция открыта: с "18" марта 2022 года по "11" апреля 2022 года (с понедельника по пятницу, рабочие часы).
Часы работы экспозиции: с 9 часов 00 минут до 12 часов 00 минут и с 14 часов 00 минут до 16 часов 00 минут.
Консультации по экспозиции проекта по теме общественных обсуждений проводятся Юницной Александрой Николаевной согласно следующему графику:

кабинет	дата	время
каб. 510	22 марта 2022 года	с 13 часов 30 минут до 15 часов 00 минут
каб. 510	29 марта 2022 года	с 13 часов 30 минут до 15 часов 00 минут
каб. 510	5 апреля 2022 года	с 13 часов 30 минут до 15 часов 00 минут

В период проведения общественных обсуждений участники общественных обсуждений имеют право вносить предложения и замечания, касающиеся обсуждаемого проекта посредством:
- официального информационного интернет-портала городского округа "Город Архангельск": адрес электронной почты: architect@arhcity.ru;
- письменно в адрес организатора общественных обсуждений: В.И.Ленина пл., д. 5, г. Архангельск, 163000;
- записи в книге (журнале) учета посетителей в период работы экспозиции проекта, подлежащего рассмотрению на общественных обсуждениях, и информационных материалов к проекту.
Организатором общественных обсуждений является Комиссия по землепользованию и застройке городского округа "Город Архангельск".
Контактные данные организатора:
В.И.Ленина пл., д. 5, г. Архангельск, 163000;
тел./факс (8182) 60-74-84;
адрес электронной почты: architect@arhcity.ru.
Форма подачи предложений и (или) замечания по документации: опубликована на официальном информационном интернет-портале городского округа "Город Архангельск": <https://www.arhcity.ru/?page=2887/7/form.docx>.

Оповещение о начале общественных обсуждений

Комиссия по землепользованию и застройке городского округа "Город Архангельск" извещает о начале проведения общественных обсуждений документации по внесению изменений в проект планировки района "Варавино-Фактория" муниципального образования "Город Архангельск" в границах ул. Русанова, ул. Воронина В.И., ул. Кононова И.Г. и ул. Квартальной площадью 8,3133 га.
Общественные обсуждения проводятся с "18" марта 2022 года по "11" апреля 2022 года.
Документация по внесению изменений в проект планировки района "Варавино-Фактория" муниципального образования "Город Архангельск" в границах ул. Русанова, ул. Воронина В.И., ул. Кононова И.Г. и ул. Квартальной площадью 8,3133 га представлена:
1. На официальном информационном интернет-портале городского округа "Город Архангельск": <https://www.arhcity.ru/?page=2887/8>.
2. На экспозиции по адресу: Администрация муниципального образования "Город Архангельск", г. Архангельск, пл. В.И. Ленина, д. 5, каб. 502.
Экспозиция открыта: с "18" марта 2022 года по "11" апреля 2022 года (с понедельника по пятницу, рабочие часы).
Часы работы экспозиции: с 9 часов 00 минут до 12 часов 00 минут и с 14 часов 00 минут до 16 часов 00 минут.
Консультации по экспозиции проекта по теме общественных обсуждений проводятся Юницной Александрой Николаевной согласно следующему графику:

кабинет	дата	время
каб. 510	22 марта 2022 года	с 13 часов 30 минут до 15 часов 00 минут
каб. 510	29 марта 2022 года	с 13 часов 30 минут до 15 часов 00 минут
каб. 510	5 апреля 2022 года	с 13 часов 30 минут до 15 часов 00 минут

пределах квоты приема на целевое обучение и заключившие договор о целевом обучении с муниципальными образовательными учреждениями, находящимися в ведении департамента образования Администрации городского округа "Город Архангельск" (далее – Учреждение), по очной форме обучения по образовательным программам высшего образования – программам бакалавриата по специальностям, направлениям подготовки, входящим в укрупненную группу специальностей и направлений подготовки 44.00.00 "Образование и педагогические науки".

2. Для целей настоящего порядка используются следующие понятия:
1) обучающийся – гражданин Российской Федерации, удовлетворяющий одновременно следующим условиям:
а) поступление не ранее 2020 года в образовательную организацию высшего образования в пределах квоты приема на целевое обучение;
б) заключение договора о целевом обучении с Учреждением;
в) обучение по очной форме обучения по образовательным программам высшего образования – программам бакалавриата по специальностям, направлениям подготовки, входящим в укрупненную группу специальностей и направлений подготовки 44.00.00 "Образование и педагогические науки";
2) ежемесячная социальная выплата обучающимся, исходя из размера 5 000 рублей в месяц по очной форме обучения по образовательным программам высшего образования – программам бакалавриата по специальностям, направлениям подготовки, входящим в укрупненную группу специальностей и направлений подготовки 44.00.00 "Образование и педагогические науки", предоставляемая для оказания таким обучающимся поддержки и создания благоприятных условий для освоения ими образовательной программы;
3) трудоустройство в Учреждение обучающегося, которое предусмотрено договором о целевом обучении.
3. Ежемесячная социальная выплата не предоставляется в случаях:
1) отчисления обучающегося из образовательной организации высшего образования;
2) предоставления обучающемуся академического отпуска, отпуска по беременности и родам, отпуска по уходу за ребенком. Предоставление ежемесячной социальной выплаты по основаниям, указанным в настоящем пункте, прекращается, начиная с месяца, следующего за месяцем, в котором возникли обстоятельства, указанные в настоящем пункте.
4. Обучающиеся, получающие ежемесячную социальную выплату в соответствии с настоящим порядком, освобождаются от обложения налогом на доходы физических лиц в соответствии с пунктом 79 статьи 217 Налогового кодекса Российской Федерации.

II. Порядок принятия решения о предоставлении ежемесячной социальной выплаты и ее перечисления

5. Для получения ежемесячной социальной выплаты обучающийся представляет в Учреждение следующие документы:
1) заявление о предоставлении ежемесячной социальной выплаты обучающемуся, поступившему не ранее 2020 года в образовательные организации высшего образования в пределах квоты приема на целевое обучение, по форме согласно приложению № 1 к настоящему порядку;
2) копию договора о целевом обучении, заключенного между обучающимся и Учреждением;
3) копию свидетельства о постановке на учет в налоговом органе физического лица по месту жительства на территории Российской Федерации;
4) копию документа, подтверждающего регистрацию в системе индивидуального (персонифицированного) учета в системе обязательного пенсионного страхования на бумажном носителе;
5) согласие на обработку персональных данных по форме согласно приложению № 2 к настоящему порядку.
6. Копии документов, предусмотренных подпунктами 2 – 4 пункта 5 настоящего порядка, заверяются в порядке, установленном гражданским законодательством Российской Федерации, или представляются с предъявлением подлинника. В случае представления копии документа вместе с подлинником верность копии удостоверяется руководителем Учреждения. Обучающийся несет ответственность за достоверность сведений, указанных в заявлении о предоставлении ежемесячной социальной выплаты и прилагаемых документах.

7. Учреждение:
1) принимает заявление с документами, перечисленными в пункте 5 настоящего порядка, осуществляет проверку полноты представленных документов, ставит отметку о дате поступления документов, регистрирует в Учреждении в день подачи заявления и направляет на рассмотрение Комиссии по ежемесячной социальной выплате (далее – Комиссия), которая формируется приказом руководителя Учреждения. Положение о работе Комиссии разрабатывается Учреждением. Решение Комиссии оформляется протоколом. Не позднее месячного срока с момента подачи заявления Комиссия принимает решение о назначении или об отказе в назначении ежемесячной социальной выплаты;
2) уведомляет обучающегося об отказе в приеме документов в следующих случаях:
а) документы, предусмотренные пунктом 5 настоящего порядка, представлены не в полном объеме;
б) документы, предусмотренные пунктом 5 настоящего порядка, содержат недостоверные сведения;
в) документы, предусмотренные пунктом 5 настоящего порядка, представлены лицом, не соответствующим требованиям, предъявляемым к обучающемуся.
Уведомление об отказе в приеме документов направляется обучающемуся в течение трех рабочих дней со дня его поступления в Учреждение.

8. На основании документов, поступивших от обучающегося, Учреждение в течение трех рабочих дней со дня поступления документов, предусмотренных пунктом 5 настоящего порядка, принимает одно из следующих решений:
1) о включении обучающегося в сводный список обучающихся, имеющих право на предоставление ежемесячной социальной выплаты, по форме согласно приложению № 3 к настоящему порядку;
2) об отказе во включении обучающегося в сводный список обучающихся, имеющих право на предоставление ежемесячной социальной выплаты.
9. В случае принятия решения, предусмотренного подпунктом 2 пункта 8 настоящего порядка, обучающийся письменно уведомляется о принятом решении с указанием причин отказа.
10. В случае принятия решения, предусмотренного подпунктом 1 пункта 7 настоящего порядка, Учреждение:
1) при включении обучающегося в сводный список обучающихся, имеющих право на предоставление ежемесячной социальной выплаты, определяет на основании его заявления, предусмотренного подпунктом 1 пункта 5 настоящего порядка, общую сумму ежемесячных социальных выплат, подлежащих выплате лицу, включенному в такой список;
2) направляет в департамент образования Администрации городского округа "Город Архангельск" (далее – департамент образования) с сопроводительным письмом за подписью руководителя Учреждения сводный список обучающихся, имеющих право на предоставление ежемесячной социальной выплаты.
11. Учреждение несет ответственность за обоснованность решений, принятых им в соответствии с пунктом 10 настоящего порядка, правильность расчета общей суммы ежемесячных социальных выплат лицам, включенным в сводный список обучающихся, имеющих право на предоставление ежемесячной социальной выплаты, а также за своевременность направления документов в департамент образования, указанных в подпункте 2 пункта 10 настоящего порядка.
12. Документы, связанные с предоставлением ежемесячной социальной выплаты, брошюруются в выплатное дело, хранящееся в Учреждении.
13. Учреждение несет ответственность за соответствие сумм ежемесячных социальных выплат, предоставляемых каждому обучающемуся, сводному списку обучающихся, имеющих право на предоставление ежемесячной социальной выплаты, представленному Учреждением.

III. Финансовое обеспечение предоставления ежемесячной социальной выплаты

14. Финансовое обеспечение предоставления ежемесячной социальной выплаты осуществляется за счет средств городского бюджета в пределах доведенных до департамента образования лимитов бюджетных обязательств на соответствующий финансовый год и плановый период на эти цели.
Финансовое обеспечение предоставления ежемесячной социальной выплаты обучающимся в образовательных организациях высшего образования, заключившим договор с Учреждениями, осуществляется в виде субсидии на иные цели, предоставляемой из городского бюджета в соответствии с абзацем вторым пункта 1 статьи 78.1 Бюджетного кодекса Российской Федерации.

Объем субсидии Учреждениям определяется на основании списков обучающихся в образовательных организациях высшего образования, имеющих право на предоставление выплаты, утвержденных приказом директора департамента образования.

Ежемесячная социальная выплата обучающимся в образовательных организациях высшего образования осуществляется Учреждением способом, указанным в заявлении, в течение одного месяца со дня утверждения приказом директора департамента образования списков обучающихся в образовательных организациях высшего образования, имеющих право на предоставление ежемесячной социальной выплаты, путем перечисления денежных средств на указанный в заявлении лицевой счет, открытый в кредитной организации.

IV. Обеспечение размещения информации о предоставлении ежемесячной социальной выплаты

15. Информация о предоставлении ежемесячной социальной выплаты в соответствии с настоящим порядком размещается в Единой государственной информационной системе социального обеспечения.

ПРИЛОЖЕНИЕ № 1
к порядку ежемесячной социальной выплаты отдельной категории обучающихся в образовательных организациях высшего образования

Директору муниципального образовательного учреждения _____

(фамилия, имя, отчество (последнее – при наличии)) _____

от _____

(фамилия, имя, отчество (последнее – при наличии) обучающегося) _____

проживающего (её) по адресу: _____

_____ (почтовый адрес)

_____ (контактный телефон)

ЗАЯВЛЕНИЕ

о назначении ежемесячной социальной выплаты отдельной категории обучающихся в образовательных организациях высшего образования

Прошу назначить мне ежемесячную денежную выплату, предусмотренную порядком ежемесячной социальной выплаты отдельной категории обучающихся в образовательных организациях высшего образования, являющимся гражданином Российской Федерации, поступившим не ранее 2020 года в образовательные организации высшего образования в пределах квоты приема на целевое обучение и заключившим договор о целевом обучении с муниципальным образовательным учреждением, находящимся в ведении департамента образования городского округа "Город Архангельск", по очной форме обучения по образовательным программам высшего образования – программам бакалавриата по специальностям, направлениям подготовки, входящим в укрупненную группу специальностей и направлений подготовки 44.00.00 "Образование и педагогические науки", путем перечисления денежных средств на лицевой счет, открытый в кредитной организации:

Номер счета: _____

Лицевой счет или номер карты _____

Наименование получателя (фамилия, имя, отчество (последнее – при наличии)) _____

паспорт _____, выдан _____

(серия, номер) _____ " ____ " _____ г.

ИНН получателя _____

СНИЛС получателя _____

Наименование банка получателя _____

БИК банка _____

ИНН банка _____

КПП банка _____

(дата) _____ (подпись) _____ (расшифровка подписи) _____

ПРИЛОЖЕНИЕ № 2
к порядку ежемесячной социальной выплаты отдельной категории обучающихся в образовательных организациях высшего образования

СОГЛАСИЕ субъекта персональных данных – получателя ежемесячной социальной выплаты отдельной категории обучающихся в образовательных организациях высшего образования на обработку персональных данных

Я, _____ (фамилия, имя, отчество (последнее – при наличии) субъекта персональных данных) Проживающий (-ая) по адресу _____,

(указать адрес субъекта персональных данных) паспорт серия _____, номер _____, выданный _____ года, в соответствии со статьей 9 Федерального закона от 27 июля 2006 года № 152-ФЗ "О персональных данных" (далее – ФЗ "О персональных данных") даю свое согласие на обработку своих персональных данных образовательной организацией _____,

(наименование образовательного учреждения)

расположенной по адресу: _____, _____ (адрес образовательного учреждения)

на совершение действий, предусмотренных пунктом 3 статьи 3 ФЗ "О персональных данных", а именно: сбор, систематизацию, накопление, хранение, уточнение (обновление, изменение), использование, распространение (в том числе передачу), обезличивание, блокирование, уничтожение персональных данных, а отношении следующих моих персональных данных:

фамилия, имя, отчество (последнее – при наличии);
тип документа, удостоверяющего личность;
данные документа, удостоверяющего личность;
адрес места жительства;
сведения о постановке на учет физического лица в налоговом органе;
сведения о регистрации в системе индивидуального (персонифицированного) учета в системе обязательного пенсионного страхования;
иные сведения, необходимые для реализации указанных выше целей.
Обработка персональных данных может осуществляться как с использованием средств автоматизации, так и без их использования (на бумажных носителях).

Обработка персональных данных прекращается по истечении пяти лет после завершения реализации соответствующего мероприятия. В дальнейшем бумажные носители персональных данных уничтожаются, а на электронных носителях персональные данные удаляются из информационной системы.

Согласие вступает в силу со дня его подписания и действует в течение пяти лет после завершения реализации мероприятия.

Я проинформирован, что могу отозвать указанное согласие путем представления оператору заявления в простой письменной форме об отзыве данного в настоящем заявлении согласия на обработку персональных данных.

Мне известны последствия отзыва данного мною в настоящем заявлении согласия на обработку персональных данных, а именно: оператор блокирует персональные данные заявителя (прекращает их сбор, систематизацию, накопление, использование, в том числе передачу).

Права и обязанности в области защиты персональных данных мне разъяснены. Я подтверждаю, что, давая настоящее согласие, я действую по своей воле и в своих интересах.

_____ (дата) _____ (подпись) _____ (расшифровка подписи)

ПРИЛОЖЕНИЕ № 3
к порядку ежемесячной социальной выплаты отдельной категории обучающихся в образовательных организациях высшего образования

УТВЕРЖДАЮ
Руководитель муниципального образовательного учреждения _____

(подпись) _____ (расшифровка подписи) _____

" ____ " _____ 20 ____ г.

СВОДНЫЙ СПИСОК обучающихся, имеющих право на предоставление ежемесячной социальной выплаты на 2022 год

Фамилия, имя, отчество (последнее – при наличии) обучающегося	Дата рождения обучающегося	Наименование образовательной организации высшего образования	Дата заключения и регистрационный номер договора о целевом обучении	Плановая дата завершения освоения обучающимся образовательной программы высшего образования	Общая сумма ежемесячных социальных выплат за 2022 год, в руб.	Примечание
Исполнитель _____	_____ / _____ / _____	_____ / _____ / _____	_____ / _____ / _____	_____ / _____ / _____	_____ / _____ / _____	_____ / _____ / _____

(подпись) _____ (расшифровка подписи) _____

АДМИНИСТРАЦИЯ ГОРОДСКОГО ОКРУГА "ГОРОД АРХАНГЕЛЬСК"

ПОСТАНОВЛЕНИЕ

от 3 марта 2022 г. № 441

О разработке проекта Стратегии социально-экономического развития городского округа "Город Архангельск" на период до 2035 года и плана мероприятий по ее реализации

В целях определения стратегических ориентиров социально-экономического развития городского округа "Город Архангельск", повышения качества жизни горожан, создания благоприятных социальных, экономических, экологических и других условий их жизнедеятельности и в соответствии с Федеральным законом от 6 октября 2003 года № 131-ФЗ "Об общих принципах организации местного самоуправления в Российской Федерации", Федеральным законом от 28 июня 2014 года № 172-ФЗ "О стратегическом планировании в Российской Федерации", Уставом городского округа "Город Архангельск" Администрация городского округа "Город Архангельск" **постановляет:**

- Приступить к разработке проекта Стратегии социально-экономического развития городского округа "Город Архангельск" до 2035 года и плана мероприятий по ее реализации (далее – Стратегия).
- Определить департамент экономического развития Администрации городского округа "Город Архангельск" координатором работ по разработке проекта Стратегии.
- Руководителям отраслевых (функциональных) и территориальных органов Администрации городского округа "Город Архангельск" принять активное участие в разработке проекта Стратегии.
- Департаменту экономического развития Администрации городского округа "Город Архангельск" по согласованию привлечь к разработке проекта Стратегии представителей федеральных и областных органов государственной власти, расположенных на территории города, представителей деловых кругов, ассоциаций товаропроизводителей и предпринимателей, науки и образования, политических и общественных организаций, внешних экспертов и консультантов по вопросам стратегического развития территорий и регионов.
- Утвердить прилагаемый план-график разработки проекта Стратегии.
- Контроль за исполнением постановления возложить на заместителя Главы городского округа "Город Архангельск" по вопросам экономического развития и финансам.
- Опубликовать постановление в газете "Архангельск – город воинской славы" и на официальном информационном интернет-портале городского округа "Город Архангельск".

Глава городского округа "Город Архангельск" _____

Д.А. Морев

УТВЕРЖДЕН
постановлением Администрации городского округа "Город Архангельск" от 3 марта 2022 г. № 441

ПЛАН-ГРАФИК разработки проекта Стратегии социально-экономического развития городского округа "Город Архангельск" на период до 2035 года и плана мероприятий по ее реализации

№ п/п	Наименование мероприятия	Сроки выполнения	Ответственные
1	Формирование состава Координационного совета по стратегическому развитию городского округа "Город Архангельск" (далее – Координационный совет)	Март 2022 года	Департамент экономического развития Администрации городского округа "Город Архангельск" (далее – департамент экономического развития)
2	Проведение заседания Координационного совета: принятие решения о начале работы над проектом Стратегии социально-экономического развития городского округа "Город Архангельск" на период до 2035 года и плана мероприятий по ее реализации (далее – Стратегия); создание рабочих групп в целях проработки соответствующих направлений стратегического развития; обсуждение и утверждение плана работы	Апрель 2022 года	Департамент экономического развития; члены Координационного совета; ответственный исполнитель
3	Сбор аналитической информации о современном состоянии, тенденциях и проблемах развития города	Апрель 2022 года	Отраслевые (функциональные) и территориальные органы Администрации городского округа "Город Архангельск"
4	Сбор предложений среди населения через средства массовой информации по включению проектов в проект Стратегии	Апрель – май 2022 года	Департамент экономического развития; департамент организационной работы городского округа "Город Архангельск" (далее – департамент организационной работы); ответственный исполнитель; рабочие группы по разработке стратегии

№ п/п	Наименование мероприятия	Сроки выполнения	Ответственные
5	Осуществление деятельности рабочих групп по проработке информации в разделы проекта Стратегии, подготовка заключений	Апрель – сентябрь 2022 года	Рабочие группы по разработке стратегии
6	Рассмотрение и обсуждение Координационным советом полученных от ответственного исполнителя материалов и заключений рабочих групп	Май – июнь 2022 года	Департамент экономического развития; члены Координационного совета; рабочие группы по разработке стратегии; ответственный исполнитель
7	Подготовка обновленной редакции проекта Стратегии	Июнь 2022 года	Ответственный исполнитель; департамент экономического развития; рабочие группы по разработке стратегии
8	Вынесение проекта Стратегии на общественное обсуждение и публичные слушания	Июль 2022 года	Департамент экономического развития; департамент организационной работы; ответственный исполнитель
9	Сбор и анализ замечаний и предложений от населения, организаций города, поступивших в ходе общественных слушаний обновленной версии проекта Стратегии; подготовка сводной информации	Июль 2022 года	Ответственный исполнитель; департамент экономического развития; рабочие группы по разработке стратегии
10	Корректировка и доработка проекта Стратегии, прошедшего процедуру общественного обсуждения и публичных слушаний	Июль – август 2022 года	Рабочие группы по разработке стратегии; ответственный исполнитель
11	Повторное рассмотрение Координационным советом проекта Стратегии; утверждение проекта Стратегии на заседании Координационного совета, формирование рекомендаций	Сентябрь 2022 года	Департамент экономического развития; члены Координационного совета; рабочие группы по разработке стратегии; ответственный исполнитель
12	Внесение проекта Стратегии на рассмотрение Архангельской городской Думой	Сентябрь – октябрь 2022 года	Департамент экономического развития; ответственный исполнитель

Примечание.

Ответственный исполнитель – научная или иная организация, имеющая практический опыт разработки документов стратегического планирования, определенная в соответствии с действующим законодательством Российской Федерации о контрактной системе в сфере закупок товаров, работ, услуг для обеспечения государственных и муниципальных нужд.

АДМИНИСТРАЦИЯ ГОРОДСКОГО ОКРУГА "ГОРОД АРХАНГЕЛЬСК"

ПОСТАНОВЛЕНИЕ

от 4 марта 2022 г. № 446

Об утверждении Правил предоставления в 2022 году из городского бюджета субсидий на возмещение убытков перевозчиков, осуществляющих перевозки пассажиров и багажа автобусами по муниципальным маршрутам регулярных автобусных перевозок на островах Кего и Бревенник

В соответствии со статьей 78 Бюджетного кодекса Российской Федерации и подразделом 2.4 Положения о бюджетном процессе в муниципальном образовании "Город Архангельск", утвержденного решением Архангельского городского Совета депутатов от 17 декабря 2008 года № 807, Администрация городского округа "Город Архангельск" **постановляет:**

1. Утвердить прилагаемые Правила предоставления в 2022 году из городского бюджета субсидий на возмещение убытков перевозчикам, осуществляющим перевозки пассажиров и багажа автобусами по муниципальным маршрутам регулярных автобусных перевозок на островах Кего и Бревенник.
2. Опубликовать постановление в газете "Архангельск – город воинской славы" и на официальном информационном интернет-портале городского округа "Город Архангельск".
3. Настоящее постановление вступает в силу со дня его подписания и распространяется на правоотношения, возникшие с 1 января 2022 года.

Глава городского округа
"Город Архангельск"

Д.А. Морев

УТВЕРЖДЕНЫ
постановлением Администрации
городского округа "Город Архангельск"
от 4 марта 2022 г. № 446

ПРАВИЛА

предоставления в 2022 году из городского бюджета субсидий на возмещение убытков перевозчиков, осуществляющих перевозки пассажиров и багажа автобусами по муниципальным маршрутам регулярных автобусных перевозок на островах Кего и Бревенник

1. Настоящие Правила устанавливают условия и порядок предоставления в 2022 году из городского бюджета субсидий на возмещение убытков перевозчикам, осуществляющим перевозки пассажиров и багажа автобусами по муниципальным маршрутам регулярных автобусных перевозок на островах Кего и Бревенник, перечень которых приведен в приложении № 1 к настоящим Правилам, (далее соответственно – субсидии, субсидируемые маршруты), а также порядок возврата субсидий.

2. В настоящих Правилах понятие "перевозчики" используется в значении, указанном в Федеральном законе от 13 июля 2015 года № 220-ФЗ "Об организации регулярных перевозок пассажиров и багажа автомобильным транспортом и городским наземным электрическим транспортом в Российской Федерации и о внесении изменений в отдельные законодательные акты Российской Федерации" (далее – Федеральный закон № 220-ФЗ).

3. Субсидии предоставляются перевозчикам в рамках ведомственной целевой программы "Развитие городского хозяйства на территории городского округа "Город Архангельск" муниципальной программы "Комплексное развитие территории городского округа "Город Архангельск" в целях возмещения фактических убытков, возникающих в связи с перевозкой пассажиров и багажа автобусами по субсидируемым маршрутам.

Сведения о субсидиях в установленном порядке размещаются на едином портале бюджетной системы Российской Федерации в информационно-телекоммуникационной сети "Интернет" при формировании проекта решения о городском бюджете на 2022 год и на плановый период 2023 и 2024 годов.

4. Предоставление субсидий осуществляется в пределах бюджетных ассигнований, предусмотренных в городском бюджете на 2022 год и на плановый период 2023 и 2024 годов, и лимитов бюджетных обязательств, доведенных до департамента транспорта, строительства и городской инфраструктуры Администрации городского округа "Город Архангельск" (далее – департамент транспорта, строительства и городской инфраструктуры) на цели, указанные в пункте 3 настоящих Правил.

5. Право на получение субсидий имеют перевозчики, осуществляющие регулярные перевозки пассажиров и багажа автобусами по субсидируемым маршрутам в порядке, установленном частью 9 статьи 39 Федерального закона № 220-ФЗ, сведения о которых включены в Реестр муниципальных маршрутов регулярных перевозок на территории муниципального образования "Город Архангельск", утвержденный постановлением мэрии города Архангельска от 31 декабря 2015 года № 180, (далее – Реестр муниципальных маршрутов) и заключившие с департаментом транспорта, строительства и городской инфраструктуры договоры о предоставлении субсидий.

6. Условиями предоставления субсидий являются:

- а) осуществление перевозчиком перевозки пассажиров и багажа по субсидируемым маршрутам;
- б) наличие у перевозчика убытков, возникающих в связи с перевозкой пассажиров и багажа автобусами по субсидируемым маршрутам, определяемых в соответствии с пунктом 10 настоящих Правил;
- в) ведение перевозчиком раздельного учета экономических обоснованных затрат и доходов по деятельности, связанной с перевозкой пассажиров и багажа автобусами по субсидируемым маршрутам, включая размещение рекламы на автобусах, осуществляющих перевозку пассажиров и багажа по субсидируемым маршрутам, и иным осуществляемым видам деятельности;
- г) согласие перевозчика (за исключением государственных (муниципальных) унитарных предприятий, хозяйственных товариществ и обществ с участием публично-правовых образований в их уставных (складочных) капиталах, а также коммерческих организаций с участием таких товариществ и обществ в их уставных (складочных) капиталах) на осуществление департаментом транспорта, строительства и городской инфраструктуры, контрольно-ревизионным управлением Администрации городского округа "Город Архангельск" и контрольно-счетной палатой городского округа "Город Архангельск" проверок соблюдения перевозчиком условий, целей и порядка предоставления субсидий.

7. Предоставление субсидий перевозчикам осуществляется в соответствии с договором о предоставлении субсидий, заключенным департаментом транспорта, строительства и городской инфраструктуры с перевозчиками в пределах лимитов бюджетных обязательств, доведенных до департамента транспорта, строительства и городской инфраструктуры на цели, указанные в пункте 3 настоящих Правил.

Договор о предоставлении субсидий, дополнительное соглашение, предусматривающее внесение изменений в договор о предоставлении субсидий, или дополнительное соглашение о расторжении договора о предоставлении субсидий заключаются департаментом транспорта, строительства и городской инфраструктуры с перевозчиками в соответствии с типовой формой, установленной департаментом финансов Администрации городского округа "Город Архангельск" (далее – департамент финансов).

По состоянию на дату представления документов для заключения договора о предоставлении субсидий перевозчик должен соответствовать следующим требованиям:

- а) перевозчик не является иностранным юридическим лицом, а также российским юридическим лицом, в уставном (складочном) капитале которого доля участия иностранных юридических лиц, местом регистрации которых является государство или территория, включенные в утвержденный Министерством финансов Российской Федерации перечень государств и территорий, предоставляющих льготный налоговый режим налогообложения и (или) не предусматривающих раскрытия и предоставления информации при проведении финансовых операций (офшорные зоны) в отношении таких юридических лиц, в совокупности превышает 50 процентов;
- б) перевозчик не получает средства из городского бюджета в соответствии с иными муниципальными правовыми актами городского округа "Город Архангельск" на цели, указанные в пункте 3 настоящих Правил.

8. Для заключения договора о предоставлении субсидий перевозчик не позднее 1 марта 2022 года направляет в департамент транспорта, строительства и городской инфраструктуры следующие документы:

- а) заявка на получение из городского бюджета субсидий на возмещение убытков, возникающих в результате перевозки пассажиров и багажа автобусами по субсидируемым маршрутам, на 2022 год по форме согласно приложению № 2 к настоящим Правилам (далее – заявка на получение субсидий);
- б) расчет плановых затрат от перевозки пассажиров и багажа автобусами по субсидируемым маршрутам и ожидаемых доходов от перевозки пассажиров и багажа автобусами по субсидируемым маршрутам и от размещения рекламы на автобусах, осуществляющих перевозку пассажиров и багажа по субсидируемым маршрутам, на 2022 год.

При этом в расчет плановых затрат на 2022 год от перевозки пассажиров и багажа автобусами по субсидируемым маршрутам не включаются амортизационные отчисления по подвижному составу;

- в) справка об экономических обоснованных затратах от перевозки пассажиров и багажа автобусами по субсидируемым маршрутам и полученных доходах от перевозки пассажиров и багажа автобусами по субсидируемым маршрутам и от размещения рекламы на автобусах, осуществляющих перевозку пассажиров и багажа по субсидируемым маршрутам, за 2021 год;

г) справка о количестве пассажиров, включая категории граждан, установленные статьями 2 и 4 Федерального закона от 12 января 1995 года № 5-ФЗ "О ветеранах" и муниципальными правовыми актами городского округа "Город Архангельск", которым предоставляется право бесплатного проезда в автомобильном транспорте общего пользования по муниципальным маршрутам регулярных перевозок на территории городского округа "Город Архангельск", (далее – категории граждан, установленные статьями 2 и 4 Федерального закона от 12 января 1995 года № 5-ФЗ "О ветеранах" и муниципальными правовыми актами городского округа "Город Архангельск") и багажа, перевезенных автобусами, осуществляющими перевозку пассажиров и багажа по субсидируемым маршрутам, за 2021 год.

Документы, указанные в настоящем пункте, должны быть подписаны перевозчиком и скреплены печатью перевозчика (при наличии печати).

9. Департамент транспорта, строительства и городской инфраструктуры в течение десяти рабочих дней со дня окончания срока, установленного пунктом 8 настоящих Правил, осуществляет их проверку, включая проверку наличия сведений о перевозчике в Реестре муниципальных маршрутов, а также соответствие перевозчика требованиям, установленным пунктом 7 настоящих Правил, в том числе путем получения сведений о перевозчике (за исключением муниципального унитарного предприятия городского округа "Город Архангельск") из Единого государственного реестра юридических лиц.

В случае отсутствия сведений о перевозчике в Реестре муниципальных маршрутов, представления перевозчиком документов, указанных в пункте 8 настоящих Правил, не в полном объеме и (или) с нарушением срока их представления, в случае выявления при рассмотрении документов, указанных в подпунктах "в" и "г" пункта 8 настоящих Правил, недостоверной информации, а также в случае несоответствия перевозчика требованиям, установленным пунктом 7 настоящих Правил, (далее – нарушения) департамент транспорта, строительства и городской инфраструктуры в течение одного рабочего дня со дня окончания проверки письменно уведомляет перевозчика (по почте заказным письмом с уведомлением о вручении или иным способом, свидетельствующим о получении перевозчиком такого уведомления) об отказе в заключении договора о предоставлении субсидий с указанием причины отказа. При этом представленные перевозчиком документы возврату не подлежат.

В случае если в ходе проверки документов, указанных в пункте 8 настоящих Правил, имеются замечания (неточности, в том числе ошибки), департамент транспорта, строительства и городской инфраструктуры в течение одного рабочего дня со дня окончания срока проверки документов возвращает их перевозчику на доработку с указанием причины возврата. В течение двух рабочих дней со дня получения документов перевозчик дорабатывает их и представляет в департамент транспорта, строительства и городской инфраструктуры.

При отсутствии нарушений и замечаний департамент транспорта, строительства и городской инфраструктуры заключает с перевозчиком договор о предоставлении субсидий.

При этом предельные размеры предоставляемых перевозчикам субсидий, подлежащие включению в договоры о предоставлении субсидий, определяются на основании представленных перевозчиками заявок на получение субсидий в пределах лимитов бюджетных обязательств, доведенных до департамента транспорта, строительства и городской инфраструктуры на цели, указанные в пункте 3 настоящих Правил.

Если расчетные размеры субсидий, указанные в заявках на получение субсидий, превышают лимиты бюджетных обязательств, доведенные до департамента транспорта, строительства и городской инфраструктуры на цели, указанные в пункте 3 настоящих Правил, предельный размер предоставляемых субсидий для каждого перевозчика определяется департаментом транспорта, строительства и городской инфраструктуры пропорционально доле расчетного размера субсидий каждого перевозчика в общем расчетном размере субсидий, принятых при проверке документов, указанных в пункте 8 настоящих Правил.

В договор о предоставлении субсидий в обязательном порядке включается условие о согласовании новых условий договора о предоставлении субсидий или о расторжении договора о предоставлении субсидий при недостижении согласия по новым условиям в случае уменьшения департаменту транспорта, строительства и городской инфраструктуры ранее доведенных лимитов бюджетных обязательств, указанных в пункте 4 настоящих Правил, приводящего к невозможности предоставления субсидий в размере, определенном в договоре о предоставлении субсидий.

10. Размер убытков, возникающих в связи с перевозкой пассажиров и багажа автобусами по субсидируемым маршрутам, определяется перевозчиком ежемесячно нарастающим итогом с начала года по формуле:

$$Y_R = D_{Dp} + D_x - Z, \text{ где:}$$

Y_R - размер убытков, возникающих в связи с перевозкой пассажиров и багажа автобусами по субсидируемым маршрутам;

D_{Dp} - доходы от перевозки пассажиров и багажа автобусами по субсидируемым маршрутам;

D_x - доходы от размещения рекламы на автобусах, осуществляющих перевозку пассажиров и багажа по субсидируемым маршрутам;

Z - экономически обоснованные затраты от перевозки пассажиров и багажа автобусами по субсидируемым маршрутам, за исключением амортизационных отчислений по подвижному составу, рассчитываемые в соответствии с Инструкцией по составу, учету и калькулированию затрат, включаемых в себестоимость перевозок (работ, услуг) предприятий автомобильного транспорта, утвержденной Министерством транспорта Российской Федерации 29 августа 1995 года (далее – Инструкция по составу, учету и калькулированию затрат).

Доходы от перевозки пассажиров и багажа автобусами по субсидируемым маршрутам определяются перевозчиком ежемесячно нарастающим итогом с начала года по следующей формуле:

$$D_p = \sum (K_p' \cdot x T') + \left(R_m \cdot x \frac{K_{pm}}{K_{om}} \right), \text{ где:}$$

K_p' - количество перевезенных пассажиров, включая категории граждан, установленные статьями 2 и 4 Федерального закона от 12 января 1995 года № 5-ФЗ "О ветеранах" и муниципальными правовыми актами городского округа "Город Архангельск", и багажа автобусами по субсидируемым маршрутам за i-тый период;

T' - предельный максимальный тариф на регулярные перевозки пассажиров и багажа автомобильным транспортом в городском сообщении на территории городского округа "Город Архангельск", установленный агентством по тарифам и ценам Архангельской области, действующий в i-том периоде;

R_m - доходы (выручка) от реализации месячных проездных билетов;

K_{pm} - количество пассажиров, за исключением категорий граждан, установленных статьями 2 и 4 Федерального закона от 12 января 1995 года № 5-ФЗ "О ветеранах" и муниципальными правовыми актами городского округа "Город Архангельск", и багажа, перевезенных автобусами по субсидируемым маршрутам, на которых перевозчиком применяются месячные проездные билеты;

K_{om} - количество пассажиров, за исключением категорий граждан, установленных статьями 2 и 4 Федерального закона от 12 января 1995 года № 5-ФЗ "О ветеранах" и муниципальными правовыми актами городского округа "Город Архангельск", и багажа, перевезенных автобусами по муниципальным маршрутам регулярных перевозок на территории городского округа "Город Архангельск", на которых перевозчиком применяются месячные проездные билеты.

Доходы от размещения рекламы на автобусах, осуществляющих перевозку пассажиров и багажа по субсидируемым маршрутам, определяются перевозчиком ежемесячно нарастающим итогом с начала года по формуле:

$$D_r = \sum \left(D_{rm} \cdot x \frac{U_b}{U} \right), \text{ где:}$$

D_{rm} - полученные доходы от размещения рекламы на автобусах за отчетный месяц;

U_b - количество используемых для перевозки пассажиров и багажа автобусов на субсидируемых маршрутах независимо от количества дней их использования, за отчетный месяц;

U - количество используемых для перевозки пассажиров и багажа автобусов независимо от количества дней их использования, за отчетный месяц.

При этом объем предоставляемых перевозчику субсидий, рассчитанный нарастающим итогом с начала года, не должен превышать предельного объема предоставляемых перевозчику субсидий, указанного в договоре о предоставлении субсидий.

11. Предоставление перевозчику субсидий осуществляется на основании следующих документов:

- а) расчет размера предоставляемой субсидии на возмещение убытков, возникающих в связи с перевозкой пассажиров и багажа автобусами по субсидируемым маршрутам, за отчетный месяц в двух экземплярах по форме согласно приложению № 3 к настоящим Правилам (далее – расчет). Размер убытков, возникающих в связи с перевозкой пассажиров и багажа автобусами по субсидируемым маршрутам, определяется перевозчиком в соответствии с пунктом 10 настоящих Правил и указывается им в строке 6 расчета;
- б) сведения о количестве перевезенных пассажиров и багажа автобусами по субсидируемым маршрутам за отчетный месяц по форме согласно приложению № 4 к настоящим Правилам;
- в) расчет общепроизводственных и общехозяйственных затрат на отчетную дату нарастающим итогом, заверенный руководителем и скрепленный печатью перевозчика (при наличии печати).

Распределение общепроизводственных и общехозяйственных затрат осуществляется перевозчиком в порядке, установленном им в соответствии с Инструкцией по составу, учету и калькулированию затрат.

Документы, указанные в настоящем пункте, представляются перевозчиком ежемесячно, не позднее 15 числа месяца, следующего за отчетным.

Расчет за январь – февраль 2022 года, а также документы, указанные в подпунктах "б" и "в" настоящего пункта, представляются перевозчиком не позднее 20 марта 2022 года.

Департамент транспорта, строительства и городской инфраструктуры вправе установить в договоре о предоставлении субсидий сроки и формы представления перевозчиком дополнительной отчетности.

12. Департамент транспорта, строительства и городской инфраструктуры в течение трех рабочих дней со дня получения от перевозчика документов, указанных в пункте 11 настоящих Правил, проверяет их и правильность расчета размера убытков, возникающих в связи с перевозкой пассажиров и багажа автобусами по субсидируемым маршрутам.

При наличии замечаний (неточности, в том числе ошибок) департамент транспорта, строительства и городской инфраструктуры в течение одного рабочего дня со дня окончания срока проверки возвращает полученные документы перевозчику на доработку с указанием причины возврата. В течение двух рабочих дней со дня их получения перевозчик дорабатывает соответствующие документы и представляет их в департамент транспорта, строительства и городской инфраструктуры.

При отсутствии замечаний департамент транспорта, строительства и городской инфраструктуры определяет объем предоставляемой перевозчику субсидии и заполняет строку 7 и справочную часть расчета. Директор департамента транспорта, строительства и городской инфраструктуры в течение двух рабочих дней со дня окончания проверки подписывает два экземпляра заполненного расчета.

Один экземпляр подписанного расчета в течение семи дней со дня его подписания возвращается перевозчику департаментом транспорта, строительства и городской инфраструктуры (по почте заказным письмом с уведомлением о вручении или иным способом, свидетельствующим о получении перевозчиком экземпляра расчета).

В случае представления перевозчиком документов, указанных в пункте 11 настоящих Правил, не в полном объеме и (или) с нарушением срока их представления, и (или) не соответствующих требованиям, определенным пунктом 11 настоящих Правил, а также в случае представления перевозчиком недостоверной информации, департамент транспорта, строительства и городской инфраструктуры в течение одного рабочего дня со дня окончания срока проверки документов письменно уведомляет перевозчика (по почте заказным письмом с уведомлением о вручении или иным способом, свидетельствующим о получении перевозчиком такого уведомления) об отказе в предоставлении субсидий с указанием причины отказа.

13. Департамент транспорта, строительства и городской инфраструктуры в течение двух рабочих дней со дня подписания расчета осуществляет в установленном порядке перечисление денежных средств на счет перевозчика, открытый в кредитной организации.

14. Объем предоставляемых перевозчику субсидий в соответствии с договором о предоставлении субсидий может быть изменен путем внесения изменений в договор о предоставлении субсидий в случае изменения ранее доведенных до департамента транспорта, строительства и городской инфраструктуры лимитов бюджетных обязательств на цели, указанные в пункте 3 настоящих Правил.

15. В случае заключения департаментом транспорта, строительства и городской инфраструктуры муниципальных контрактов на выполнение работ, связанных с осуществлением регулярных перевозок по субсидируемым маршрутам, договоры о предоставлении субсидий подлежат расторжению.

16. Результатом предоставления субсидий является обеспечение населения услугами по перевозке пассажиров и багажа автобусами по субсидируемым маршрутам.

Показателем, необходимым для достижения указанного результата предоставления субсидий, значение которого устанавливается в договоре о предоставлении субсидий, является количество рейсов, выполняемых перевозчиками при осуществлении перевозки пассажиров и багажа автобусами по субсидируемым маршрутам за период с 1 января 2022 года по 30 ноября 2022 года.

17. Перевозчик не позднее 25 декабря 2022 года представляет в департамент транспорта, строительства и городской инфраструктуры отчет о достижении показателя, необходимого для достижения результата предоставления субсидий, в двух экземплярах по форме, определенной типовой формой договора о предоставлении субсидий, установленной департаментом финансов (далее – отчет).

18. Департамент транспорта, строительства и городской инфраструктуры в течение пяти рабочих дней со дня получения от перевозчика отчета осуществляет его проверку, заполнение необходимых сведений и подписание.

Один экземпляр подписанного отчета в течение двух рабочих дней со дня его подписания возвращается перевозчику департаментом транспорта, строительства и городской инфраструктуры (по почте заказным письмом с уведомлением о вручении или иным способом, свидетельствующим о получении перевозчиком экземпляра отчета).

19. В случае установления по результатам рассмотрения отчета недостижения установленного в соответствии с пунктом 16 настоящих Правил показателя, необходимого для достижения результата предоставления субсидий, перевозчик в срок не позднее 1 февраля 2023 года осуществляет возврат субсидии в доход городского бюджета в размере, определенном департаментом транспорта, строительства и городской инфраструктуры в отчете.

Размер субсидий, подлежащих возврату в доход городского бюджета, рассчитывается по формуле:

$$S_v = S \times \left(1 - \frac{P_r}{95}\right), \text{ где:}$$

S_v – размер субсидий, подлежащих возврату в доход городского бюджета;

S – объем субсидий, предоставленных перевозчику в 2022 году;

P_r – процент выполнения расписания движения по субсидируемым маршрутам, определяемый департаментом транспорта, строительства и городской инфраструктуры как отношение количества выполненных перевозчиком рейсов по расписанию к плановому количеству рейсов, предусмотренных расписанием, на основании данных, предоставленных муниципальным унитарным предприятием "Архангельское предприятие пассажирских перевозок" городского округа "Город Архангельск".

В случае выполнения перевозчиком 95 и более процентов предусмотренного расписания движения по субсидируемым маршрутам, результат и показатель, указанные в пункте 16 настоящих Правил, считаются достигнутыми.

20. Департамент транспорта, строительства и городской инфраструктуры, контрольно-ревизионное управление Администрации городского округа "Город Архангельск", контрольно-счетная палата городского округа "Город Архангельск" проводят проверки соблюдения перевозчиками условий, целей и порядка предоставления субсидий, установленных настоящими Правилами.

В случае установления по результатам проверок фактов нарушения условий предоставления субсидий, установленных пунктом 6 настоящих Правил, а также недостижения результата, показателя, указанных в пункте 16 настоящих Правил, соответствующие средства подлежат возврату путем их перечисления в доход городского бюджета в соответствии с бюджетным законодательством Российской Федерации:

в течение 30 календарных дней со дня получения требования департамента транспорта, строительства и городской инфраструктуры;

в сроки, определенные контрольно-ревизионным управлением Администрации городского округа "Город Архангельск", контрольно-счетной палатой городского округа "Город Архангельск" в требовании.

ПРИЛОЖЕНИЕ № 1
 к Правилам предоставления в 2022 году из городского бюджета субсидий на возмещение убытков перевозчиков, осуществляющих перевозки пассажиров и багажа автобусами по муниципальным маршрутам регулярных автобусных перевозок на островах Кего и Бревенник

ПЕРЕЧЕНЬ
муниципальных маршрутов регулярных автобусных перевозок
на островах Кего и Бревенник

№ п/п	Номер маршрута	Наименование маршрута	Территория, по которой проходит маршрут
1	18	МЛП – п. Конвейер	Остров Бревенник
2	38	Причал – Новая деревня	Остров Кего

ПРИЛОЖЕНИЕ № 2
 к Правилам предоставления в 2022 году из городского бюджета субсидий на возмещение убытков перевозчиков, осуществляющих перевозки пассажиров и багажа автобусами по муниципальным маршрутам регулярных автобусных перевозок на островах Кего и Бревенник

ЗАЯВКА
на получение из городского бюджета субсидий на возмещение
убытков, возникающих в связи с перевозкой пассажиров
и багажа автобусами по субсидируемым маршрутам, на 2022 год

_____ (полное наименование организации);

_____ (фамилия, имя, отчество индивидуального предпринимателя)

ИНН _____, р/счет _____ в _____ БИК _____.

(наименование кредитной организации) кор. счет _____, код вида экономической деятельности по ОКВЭД _____.

юридический адрес _____;

почтовый адрес _____;

телефоны _____;

факс _____;

адрес электронной почты _____;

расчетный размер субсидий на 2022 год: _____ тыс. рублей.

Настоящим подтверждаю, что _____:

(наименование организации, индивидуального предпринимателя) осуществляет регулярные перевозки пассажиров и багажа на территории городского округа "Город Архангельск" по следующим субсидируемым маршрутам:

Приложения:

1. Расчет плановых затрат от перевозки пассажиров и багажа автобусами по субсидируемым маршрутам и ожидаемых доходов от перевозки пассажиров и багажа автобусами по субсидируемым маршрутам и от размещения рекламы на автобусах, осуществляющих перевозку пассажиров и багажа по субсидируемым маршрутам, на 2022 год на _____ л.

2. Справка об экономически обоснованных затратах от перевозки пассажиров и багажа автобусами по субсидируемым маршрутам и полученных доходах от перевозки пассажиров и багажа автобусами по субсидируемым маршрутам и от размещения рекламы на автобусах, осуществляющих перевозку пассажиров и багажа по субсидируемым маршрутам, за 2021 год на _____ л.

3. Справка о количестве пассажиров, включая категории граждан, установленные статьями 2 и 4 Федерального закона от 12 января 1995 года № 5-ФЗ "О ветеранах" и муниципальными правовыми актами городского округа "Город Архангельск", и багажа, перевезенных автобусами, осуществляющими перевозку пассажиров и багажа по субсидируемым маршрутам, за 2021 год на _____ л.

Руководитель организации (индивидуальный предприниматель) _____

_____ (подпись) _____ (расшифровка подписи)

М.П. (при наличии печати)

Главный бухгалтер _____

_____ (подпись) _____ (расшифровка подписи)

ПРИЛОЖЕНИЕ № 3
 к Правилам предоставления в 2022 году из городского бюджета субсидий на возмещение убытков перевозчиков, осуществляющих перевозки пассажиров и багажа автобусами по муниципальным маршрутам регулярных автобусных перевозок на островах Кего и Бревенник

РАСЧЕТ
размера предоставляемой субсидии на возмещение убытков,
возникающих в связи с перевозкой пассажиров и багажа
автобусами по субсидируемым маршрутам

_____ (номера и наименования маршрутов)

за _____ 20__ года

(отчетный месяц)

_____ (наименование перевозчика)

№ п/п	Наименование	Единица измерения	Сумма
1	Затраты от перевозки пассажиров и багажа автобусами по субсидируемым маршрутам (на " __ " _____ 20__ года нарастающим итогом с начала года), в том числе:	Тыс. руб.	Стр. 1.1 + стр. 1.2 + стр. 1.3 + стр. 1.4 + стр. 1.5 + стр. 1.6.2
1.1	Затраты на заработную плату водителей и кондукторов автобусов	Тыс. руб.	
1.2	Начисления на заработную плату водителей и кондукторов автобусов	Тыс. руб.	
1.3	Затраты на автомобильное топливо (горюче-смазочные материалы)	Тыс. руб.	
1.4	Затраты на смазочные и прочие эксплуатационные материалы	Тыс. руб.	
1.5	Затраты на ремонт и техническое обслуживание автомобилей, износ и ремонт автомобильной резины	Тыс. руб.	
1.6	Общехозяйственные затраты	Тыс. руб.	
1.6.1	Доля общехозяйственных затрат, приходящихся на перевозку пассажиров и багажа автобусами по субсидируемым маршрутам	%	
1.6.2	Общехозяйственные затраты, приходящиеся на перевозку пассажиров и багажа автобусами по субсидируемым маршрутам, в том числе:	Тыс. руб.	Стр. 1.6 x стр. 1.6.1
1.6.2.1	Общепроизводственные затраты	Тыс. руб.	
1.6.2.1.1	Доля затрат, приходящихся на перевозку пассажиров и багажа автобусами по субсидируемым маршрутам	%	
1.6.2.1.2	Общепроизводственные затраты, приходящиеся на перевозку пассажиров и багажа автобусами по субсидируемым маршрутам	Тыс. руб.	Стр. 1.6.2.1 x стр. 1.6.2.1.1
2	Эксплуатационные показатели за отчетный месяц		
2.1	Плановое количество рейсов по субсидируемым маршрутам, предусмотренное расписанием	Шт.	
2.2	Количество выполненных по расписанию рейсов по субсидируемым маршрутам	Шт.	
2.3	Выполнение расписания движения по субсидируемым маршрутам	%	Стр. 2.2 / стр. 2.1
2.4	Общее количество отработанных машино-часов на муниципальных маршрутах регулярных перевозок на территории городского округа "Город Архангельск"	Час.	
2.5	Количество отработанных машино-часов на субсидируемых маршрутах	Час.	
2.6	Удельный вес транспортной работы, относящийся к выполнению перевозок по субсидируемым маршрутам	%	Стр. 2.5 / стр. 2.4
3	Доходы (на " __ " _____ 20__ года нарастающим итогом с начала года)	Тыс. руб.	Стр. 3.1 + стр. 3.2
3.1	Доходы от перевозки пассажиров и багажа автобусами по субсидируемым маршрутам (на " __ " _____ 20__ года нарастающим итогом с начала года)	Тыс. руб.	(стр. 3.1.1 x стр. 3.1.2) + (стр. 3.1.3 x стр. 3.1.4) + (стр. 3.1.5 x стр. 3.1.6 / стр. 3.1.7)
3.1.1	Количество перевезенных пассажиров, включая категории граждан, установленные статьями 2 и 4 Федерального закона от 12 января 1995 года № 5-ФЗ "О ветеранах" и муниципальными правовыми актами городского округа "Город Архангельск", и багажа автобусами по субсидируемым маршрутам за i-тый период	Ед.	
3.1.2	Предельный максимальный тариф на регулярные перевозки пассажиров и багажа автомобильным транспортом в городском сообщении на территории городского округа "Город Архангельск", установленный агентством по тарифам и ценам Архангельской области, действующий в i-том периоде	Руб.	
3.1.3	Количество перевезенных пассажиров, включая категории граждан, установленные статьями 2 и 4 Федерального закона от 12 января 1995 года № 5-ФЗ "О ветеранах" и муниципальными правовыми актами городского округа "Город Архангельск", и багажа автобусами по субсидируемым маршрутам за i-тый период	Ед.	
3.1.4	Предельный максимальный тариф на регулярные перевозки пассажиров и багажа автомобильным транспортом в городском сообщении на территории городского округа "Город Архангельск", установленный агентством по тарифам и ценам Архангельской области, действующий в i-том периоде	Руб.	
3.1.5	Доходы (выручка) от реализации месячных проездных билетов	Тыс. руб.	
3.1.6	Количество пассажиров, за исключением категорий граждан, установленных статьями 2 и 4 Федерального закона от 12 января 1995 года № 5-ФЗ "О ветеранах" и муниципальными правовыми актами городского округа "Город Архангельск", и багажа, перевезенных автобусами по субсидируемым маршрутам, на которых перевозчиком применяются месячные проездные билеты	Ед.	
3.1.7	Количество пассажиров, за исключением категорий граждан, установленных статьями 2 и 4 Федерального закона от 12 января 1995 года № 5-ФЗ "О ветеранах" и муниципальными правовыми актами городского округа "Город Архангельск", и багажа, перевезенных автобусами по муниципальным маршрутам регулярных перевозок на территории городского округа "Город Архангельск", на которых перевозчиком применяются месячные проездные билеты	Ед.	
3.2	Доходы от размещения рекламы на автобусах, осуществляющих перевозку пассажиров и багажа по субсидируемым маршрутам (на " __ " _____ 20__ года нарастающим итогом с начала года)	Тыс. руб.	(стр. 3.2.1 + стр. 3.2.2 x стр. 3.2.3 / стр. 3.2.4)
3.2.1	Доходы от размещения рекламы на автобусах, осуществляющих перевозку пассажиров и багажа по субсидируемым маршрутам, на предыдущую отчетную дату нарастающим итогом с начала года	Тыс. руб.	
3.2.2	Полученные доходы от размещения рекламы на автобусах за отчетный месяц	Тыс. руб.	
3.2.3	Количество используемых для перевозки пассажиров и багажа автобусов на субсидируемых маршрутах, независимо от количества дней их использования, за отчетный месяц	Шт.	
3.2.4	Количество используемых для перевозки пассажиров и багажа автобусов, независимо от количества дней их использования, за отчетный месяц	Шт.	
4	Размер убытков, возникающих в связи с перевозкой пассажиров и багажа автобусами по субсидируемым маршрутам (на " __ " _____ 20__ года нарастающим итогом с начала года)	Тыс. руб.	Стр. 3 - стр. 1
5	Размер убытков, возникающих в связи с перевозкой пассажиров и багажа автобусами по субсидируемым маршрутам, на предыдущую отчетную дату нарастающим итогом с начала года	Тыс. руб.	
6	Размер убытков, возникающих в связи с перевозкой пассажиров и багажа автобусами по субсидируемым маршрутам, за отчетный месяц	Тыс. руб.	Стр. 4 - стр. 5
7	Объем предоставляемой субсидии за отчетный месяц	Тыс. руб.	

Справочно:

1. Предельный объем предоставляемых субсидий, указанный в договоре о предоставлении субсидий, - _____ тыс. рублей.
2. Объем предоставляемых субсидий, рассчитанный нарастающим итогом с начала года, - _____ тыс. рублей.

Примечания:

1. Строка 5 заполняется на основании данных строки 4 расчета, представленного за месяц, предшествующий отчетному месяцу.
2. Строка 7 и справочная часть расчета заполняются департаментом транспорта, строительства и городской инфраструктуры.
3. Объем предоставляемой субсидии, указываемый в строке 7, определяется в соответствии с пунктом 10 настоящих Правил.

Руководитель организации (индивидуальный предприниматель) _____

_____ (подпись) _____ (расшифровка подписи)

М.П. (при наличии печати)

Главный бухгалтер _____

_____ (подпись) _____ (расшифровка подписи)

Отчет проверен:

Директор департамента транспорта, строительства и городской инфраструктуры Администрации городского округа "Город Архангельск" _____

_____ (подпись) _____ (расшифровка подписи)

Главный бухгалтер департамента транспорта, строительства и городской инфраструктуры Администрации городского округа "Город Архангельск" _____

_____ (подпись) _____ (расшифровка подписи)

" __ " _____ 20__ года

ПРИЛОЖЕНИЕ № 4
к Правилам предоставления в 2022 году из городского бюджета субсидий на возмещение убытков перевозчиков, осуществляющих перевозки пассажиров и багажа автобусами по муниципальным маршрутам регулярных автобусных перевозок на островах Кего и Бревенник

СВЕДЕНИЯ
о количестве перевезенных пассажиров и багажа автобусами по субсидируемым маршрутам
за _____ 20__ года
(отчетный месяц)

№ п/п	Номер маршрута	Количество перевезенных пассажиров, за исключением категорий граждан, установленных статьями 2 и 4 Федерального закона от 12 января 1995 года № 5-ФЗ "О ветеранах" и муниципальными правовыми актами городского округа "Город Архангельск", и багажа, ед.	Количество перевезенных граждан, относящихся к категориям граждан, установленным статьями 2 и 4 Федерального закона от 12 января 1995 года № 5-ФЗ "О ветеранах" и муниципальными правовыми актами городского округа "Город Архангельск", ед.	Пределный максимальный тариф на регулярные перевозки пассажиров и багажа автомобильным транспортом в городском сообщении на территории городского округа "Город Архангельск", установленный агентством по тарифам и ценам Архангельской области, руб.	Сумма, руб.
1	2	3	4	5	6 = (гр. 3 + гр. 4) x гр. 5
	Итого			x	

Примечания.

1. В случае применения в отчетном месяце разных тарифов на регулярные перевозки пассажиров и багажа автомобильным транспортом в городском сообщении на территории городского округа "Город Архангельск" соответствующие строки заполняются отдельно по каждому тарифу.
2. По строке "Итого" графы 3, 4 и 6 рассчитывается сумма значений по всем строкам по соответствующим графам.
3. Строки (графы) со знаком (x) не заполняются.

Руководитель организации
(индивидуальный предприниматель)

(подпись) (расшифровка подписи)

М.П. (при наличии печати)
Главный бухгалтер

(подпись) (расшифровка подписи)

АДМИНИСТРАЦИЯ ГОРОДСКОГО ОКРУГА
"ГОРОД АРХАНГЕЛЬСК"

ПОСТАНОВЛЕНИЕ

от 4 марта 2022 г. № 449

Об определении видов общественных работ, организуемых на территории городского округа "Город Архангельск"

В соответствии с Положением об организации общественных работ, утвержденным постановлением Правительства Российской Федерации от 14 июля 1997 года № 875, в целях временной занятости безработных граждан, испытывающих трудности в поиске работы Администрация городского округа "Город Архангельск" **постановляет:**

1. Утвердить прилагаемый Перечень видов общественных работ, организуемых на территории городского округа "Город Архангельск", на 2022 год.
2. Рекомендовать руководителям организаций независимо от форм собственности и организационно-правовых форм, индивидуальным предпринимателям заключать договоры о совместной деятельности по организации и проведению общественных работ с государственными казенными учреждениями Архангельской области "Архангельский областной центр занятости населения" исходя из потребностей.
3. Опубликовать постановление в газете "Архангельск – город воинской славы" и на официальном информационном интернет-портале городского округа "Город Архангельск".
4. Настоящее постановление вступает в силу с момента опубликования и распространяется на правоотношения, возникшие с 1 января 2022 года.

Глава городского округа
"Город Архангельск"

Д.А. Морев

УТВЕРЖДЕН
постановлением Администрации
городского округа "Город Архангельск"
от 4 марта 2022 г. № 449

ПЕРЕЧЕНЬ
видов общественных работ, организуемых на территории городского округа "Город Архангельск", на 2022 год

№ п/п	Направления и виды общественных работ
1	Строительство автомобильных дорог, их ремонт и содержание, прокладка водопроводных, газовых, канализационных и других коммуникаций, в том числе:
1.1	Замена поврежденных дорожных знаков, установка недостающих ограждений и направляющих устройств
1.2	Окраска элементов обустройства дорог, содержание их в чистоте и порядке, бетонирование и покраска (побелка) бордюров
1.3	Очистка от грязи, снега, льда дорожных покрытий, водопроводных труб, элементов мостов и путепроводов в местах
1.4	Работы по устройству тротуаров и подъездных путей
1.5	Работы по прокладке водопроводных, газовых, канализационных коммуникаций, телефонного кабеля
2	Проведение сельскохозяйственных работ, работ в лесном хозяйстве, охота, рыболовство и рыбоводство, в том числе:
2.1	Борьба с сельскохозяйственными вредителями
2.2	Борьба с вредителями леса
2.3	Восстановление лесов после пожаров – обрубка, обрезка
2.4	Выборка, высадка рассады, саженцев, прополка насаждений
2.5	Выращивание мальков
2.6	Заготовка древесины, недревесных лесных ресурсов, заготовка пищевых лесных ресурсов и сбор лекарственных растений
2.7	Лов рыбы
2.8	Переработка рыбы и различных видов водных биоресурсов
2.9	Посевные работы
2.10	Подготовка почвы под питомники и лесопосадки, уход за насаждениями
2.11	Работы в тепличных хозяйствах
2.12	Работы, связанные с содержанием и выпасом скота
3	Заготовка, переработка и хранение сельскохозяйственной продукции, в том числе:
3.1	Заготовка кормов, сена и уборка урожая
3.2	Очистка и подготовка овощехранилищ
3.3	Переработка плодовоовощной продукции, соленье и переработка овощей, фруктов, мясной и молочной продукции и другое
3.4	Работы по ремонту складских и животноводческих помещений
3.5	Сортировка и укладка овощей и фруктов
4	Строительство жилья, реконструкция жилого фонда, объектов социально-культурного назначения, восстановление историко-архитектурных памятников, комплексов, заповедных зон, в том числе:
4.1	Благоустройство сдаваемых объектов строительства
4.2	Выполнение мелких ремонтно-строительных работ
4.3	Малярно-штукатурные работы

4.4	Приведение в порядок воинских захоронений, мемориалов, братских могил, кладбищ, содержание мест захоронений
4.5	Работы по восстановлению и реставрации историко-архитектурных памятников, храмов
4.6	Строительно-монтажные работы
5	Обслуживание пассажирского транспорта, работа организации связи, в том числе:
5.1	Благоустройство и уборка автобусных остановок

5.2	Мытье автотранспортных средств
5.3	Работа в качестве кондуктора в общественном транспорте
5.4	Работа в отделениях связи (почтальон, оператор связи)
5.5	Ремонт и уборка подвижного состава
6	Эксплуатация жилищно-коммунального хозяйства и бытовое обслуживание населения, в том числе:
6.1	Вырубка деревьев и кустарников под линиями электропередач
6.2	Обеспечение населения услугами торговли, общественного питания, бытового обслуживания
6.3	Оказание ритуальных услуг
6.4	Прием и оформление заказов
6.5	Работы по подготовке к отопительному сезону
6.6	Работы по уборке улиц, тротуаров, площадей, дворовых территорий
6.7	Работы по эксплуатации, содержанию и комплексному обслуживанию зданий и сооружений
6.8	Уборка мест общего пользования многоквартирных жилых домов, производственных и непроизводственных помещений
7	Озеленение и благоустройство территорий, развития лесопаркового хозяйства, зон отдыха и туризма, в том числе:
7.1	Благоустройство, очистка и озеленение территорий
7.2	Высадка цветов, разбивка клумб
7.3	Обрезка деревьев и кустарников
7.4	Окраска заборов и ограждение
7.5	Побелка деревьев
7.6	Работы по оборудованию и уборке спортивных и детских площадок
7.7	Уход за зелеными насаждениями
7.8	Уборка снега

8	Уход за престарелыми, инвалидами и больными, в том числе:
8.1	Уход за престарелыми гражданами, инвалидами, участниками Великой Отечественной войны и больными людьми на дому, в учреждениях обслуживания населения, медицинских организациях
8.2	Оказание социальной помощи ветеранам и их семьям
9	Обеспечение оздоровления и отдыха людей, детей в период каникул, обслуживание санаторно-курортных зон, в том числе:
9.1	Вспомогательные работы по обеспечению оздоровления и отдыха
9.2	Обеспечение гостиничными услугами
9.3	Организация досуга детей и молодежи
9.4	Очистка пляжей
10	Организация сбора, сортировки и переработки вторичного сырья и отходов
11	Проведение мероприятий общественно-культурного назначения, в том числе:
11.1	Обслуживание аттракционов
11.2	Обслуживание музейно-выставочного комплекса, библиотечной сферы
11.3	Перепись населения
11.4	Проведение экскурсий, лекторская деятельность
11.5	Работы при проведении мероприятий культурного назначения (фестивалей, спортивных соревнований и другое)
11.6	Участие в проведении статистических, социологических исследований (опросов)
12	Другие направления трудовой деятельности, в том числе:
12.1	Археологические раскопки
12.2	Бухгалтерские работы
12.3	Временные работы по делопроизводству в организациях (делопроизводитель, документовед, машинописные работы)

12.4	Выкладка товаров и оформление витрин магазинов (мерчандайзер)
12.5	Выполнение работ при производстве алкогольной, безалкогольной продукции (перегонка, фильтрация, розлив и другое)
12.6	Выполнение работ при производстве бумажной продукции
12.7	Обеспечение социальной поддержки населения (вскапывание огородов, сборка урожая, заготовка дров, косметический ремонт и другое)
12.8	Глажение готовых изделий, медицинских халатов
12.9	Дезинфекция
12.10	Доставка корреспонденции, работа курьером
12.11	Работы в деревообрабатывающем производстве
12.12	Заготовка водорослей
12.13	Охрана объектов (охранник, сторож, вахтер и другое)
12.14	Помощь в организации и содержании архивов, архивные вспомогательные работы
12.15	Производство непродовольственных товаров (изготовление сувениров, изделий народных промыслов, плетеных изделий из лозы, оборудования из дерева, мебели и другое)
12.16	Погрузочно-разгрузочные работы, подноски грузов
12.17	Работы по ремонту и обслуживанию электрооборудования
12.18	Работы по обеспечению воспитания и обучения детей в детских дошкольных учреждениях, детских домах, интернатах (воспитатель, помощник воспитателя, младший воспитатель и другое)
12.19	Стирка и ремонт белья, спецодежды, сценических костюмов и декораций

АДМИНИСТРАЦИЯ ГОРОДСКОГО ОКРУГА
"ГОРОД АРХАНГЕЛЬСК"

ПОСТАНОВЛЕНИЕ

от 5 марта 2022 г. № 456

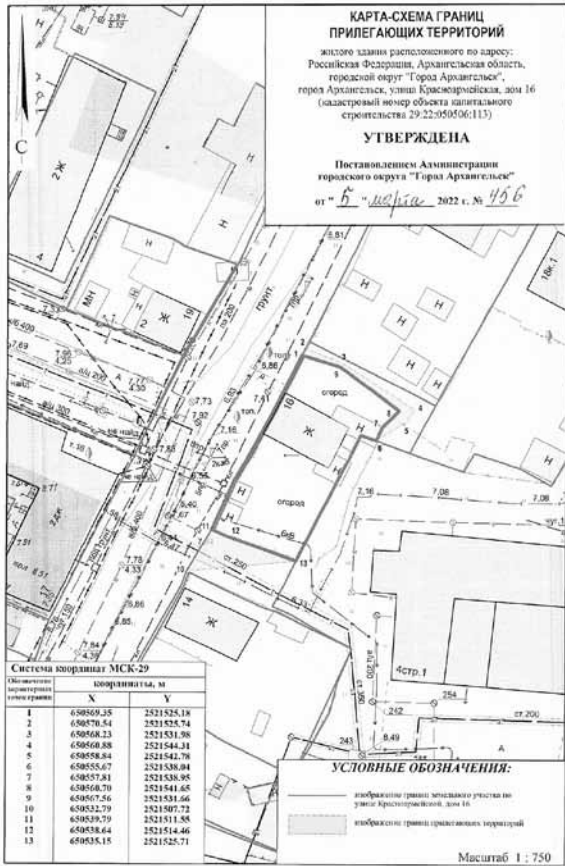
Об утверждении карты-схемы границ прилегающих территорий

В соответствии с областным законом от 23 сентября 2004 года №259-внеч.-ОЗ "О реализации государственных полномочий Архангельской области в сфере правового регулирования организации и осуществления местного самоуправления", разделом 15 Правил благоустройства города Архангельска, утвержденных решением Архангельской городской Думы от 25 октября 2017 года № 581, Администрация городского округа "Город Архангельск" **постановляет:**

1. Утвердить прилагаемую карту-схему границ прилегающих территорий жилого здания, расположенного по адресу: Российская Федерация, Архангельская область, городской округ "Город Архангельск", город Архангельск, улица Красноармейская, дом 16 (кадастровый номер объекта капитального строительства 29-22:050506:113).
2. Собственникам и (или) иным законным владельцам зданий, строений, сооружений, земельных участков, указанных в пункте 1 настоящего постановления, принимать участие, в том числе финансовое, в содержании прилегающих территорий.
3. Опубликовать постановление в газете "Архангельск – город воинской славы" и на официальном информационном интернет-портале городского округа "Город Архангельск" в течение 10 календарных дней со дня подписания постановления.
4. Контроль за исполнением постановления возложить на главу администрации Ломоносовского территориального округа Администрации городского округа "Город Архангельск" Пономареву В.Я.
5. Настоящее постановление вступает в силу по истечении 30 календарных дней со дня его подписания.

Глава городского округа
"Город Архангельск"

Д.А. Морев



АДМИНИСТРАЦИЯ ГОРОДСКОГО ОКРУГА
"ГОРОД АРХАНГЕЛЬСК"

ПОСТАНОВЛЕНИЕ

от 5 марта 2022 г. № 458

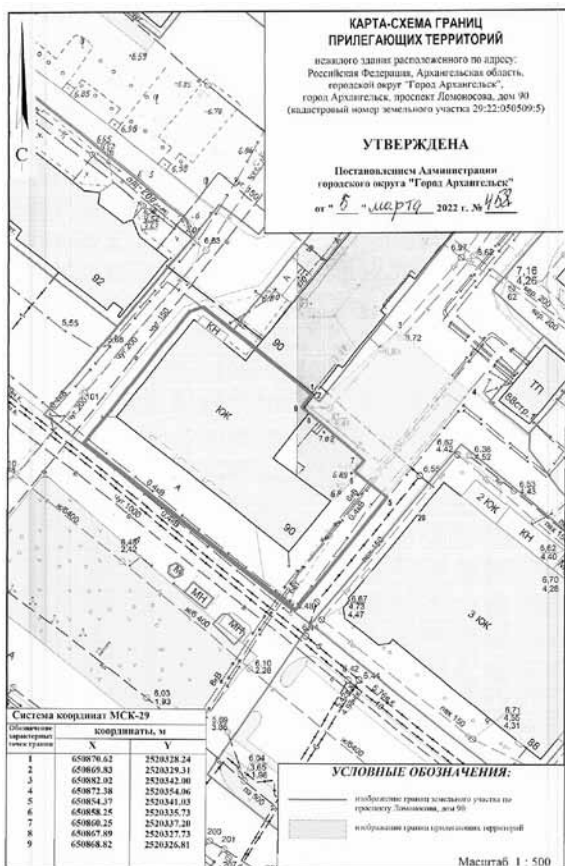
Об утверждении карты-схемы границ прилегающих территорий

В соответствии с областным законом от 23 сентября 2004 года № 259-внеоч.-ОЗ "О реализации государственных полномочий Архангельской области в сфере правового регулирования организации и осуществления местного самоуправления", разделом 15 Правил благоустройства города Архангельска, утвержденных решением Архангельской городской Думы от 25 октября 2017 года № 581, Администрация городского округа "Город Архангельск" **постановляет:**

1. Утвердить прилагаемую карту-схему границ прилегающих территорий нежилого здания, расположенного по адресу: Российская Федерация, Архангельская область, городской округ "Город Архангельск", город Архангельск, проспект Ломоносова, дом 90 (кадастровый номер земельного участка 29:22:050509:5).
2. Собственникам и (или) иным законным владельцам зданий, строений, сооружений, земельных участков, указанных в пункте 1 настоящего постановления, принимать участие, в том числе финансовое, в содержании прилегающих территорий.
3. Опубликовать постановление в газете "Архангельск – город воинской славы" и на официальном информационном интернет-портале городского округа "Город Архангельск" в течение 10 календарных дней со дня подписания постановления.
4. Контроль за исполнением постановления возложить на главу администрации Ломоносовского территориального округа Администрации городского округа "Город Архангельск" Пономареву В.Я.
5. Настоящее постановление вступает в силу по истечении 30 календарных дней со дня его подписания.

Глава городского округа
"Город Архангельск"

Д.А. Морев



АДМИНИСТРАЦИЯ ГОРОДСКОГО ОКРУГА
"ГОРОД АРХАНГЕЛЬСК"

ПОСТАНОВЛЕНИЕ

от 5 марта 2022 г. № 459

О признании утратившим силу постановления Администрации городского округа "Город Архангельск" от 30 ноября 2021 года № 2404

В соответствии с областным законом от 23 сентября 2004 года № 259-внеоч.-ОЗ "О реализации государственных полномочий Архангельской области в сфере правового регулирования организации и осуществления местного самоуправления", разделом 15 Правил благоустройства города Архангельска, утвержденных решением Архангельской городской Думы от 25 октября 2017 года № 581, Администрация городского округа "Город Архангельск" **постановляет:**

1. Признать утратившим силу постановление Администрации городского округа "Город Архангельск" от 30 ноября 2021 года № 2404 "Об утверждении карты-схемы границ прилегающих территорий".

2. Опубликовать постановление в газете "Архангельск – город воинской славы" и на официальном информационном интернет-портале городского округа "Город Архангельск" в течение 10 календарных дней со дня подписания постановления.

Глава городского округа
"Город Архангельск"

Д.А. Морев

АДМИНИСТРАЦИЯ ГОРОДСКОГО ОКРУГА
"ГОРОД АРХАНГЕЛЬСК"

ПОСТАНОВЛЕНИЕ

от 9 марта 2022 г. № 465

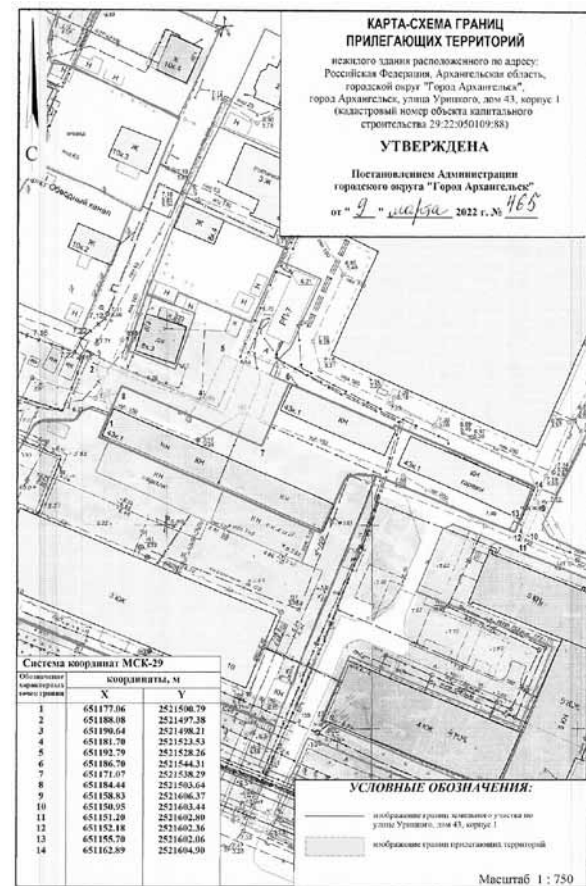
Об утверждении карты-схемы границ прилегающих территорий

В соответствии с областным законом от 23 сентября 2004 года № 259-внеоч.-ОЗ "О реализации государственных полномочий Архангельской области в сфере правового регулирования организации и осуществления местного самоуправления", разделом 15 Правил благоустройства города Архангельска, утвержденных решением Архангельской городской Думы от 25 октября 2017 года № 581, Администрация городского округа "Город Архангельск" **постановляет:**

1. Утвердить прилагаемую карту-схему границ прилегающих территорий нежилого здания, расположенного по адресу: Российская Федерация, Архангельская область, городской округ "Город Архангельск", город Архангельск, улица Урицкого, дом 43, корпус 1 (кадастровый номер объекта капитального строительства 29:22:050109:88).
2. Собственникам и (или) иным законным владельцам зданий, строений, сооружений, земельных участков, указанных в пункте 1 настоящего постановления, принимать участие, в том числе финансовое, в содержании прилегающих территорий.
3. Опубликовать постановление в газете "Архангельск – город воинской славы" и на официальном информационном интернет-портале городского округа "Город Архангельск" в течение 10 календарных дней со дня подписания постановления.
4. Контроль за исполнением постановления возложить на главу администрации Ломоносовского территориального округа Администрации городского округа "Город Архангельск" Пономареву В.Я.
5. Настоящее постановление вступает в силу по истечении 30 календарных дней со дня его подписания.

Глава городского округа
"Город Архангельск"

Д.А. Морев



АДМИНИСТРАЦИЯ ГОРОДСКОГО ОКРУГА
"ГОРОД АРХАНГЕЛЬСК"

ПОСТАНОВЛЕНИЕ

от 9 марта 2022 г. № 466

Об установлении публичного сервитута

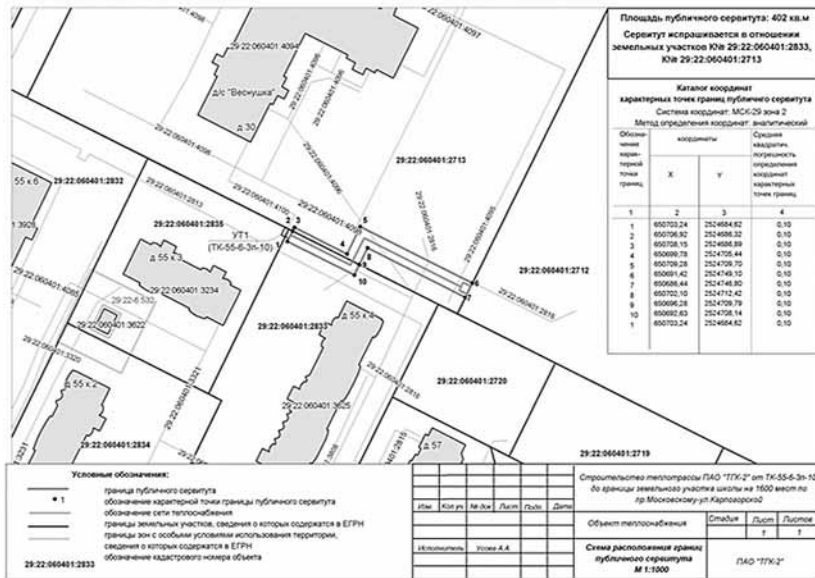
В соответствии с главой V.7 Земельного кодекса Российской Федерации, постановлением Правительства Российской Федерации от 24 февраля 2009 года № 160 "О порядке установления охранных зон объектов электросетевого хозяйства и особых условий использования земельных участков, расположенных в границах таких зон", Уставом городского округа "Город Архангельск", ходатайством ПАО "ТГК-2" (ИНН 7606053324) и в целях размещения объекта теплоснабжения (Теплотрасса от ТК-55-6-3п-10 до границы земельного участка школы на 1 600 мест по пр. Московскому – ул. Карпогорской) Администрация городского округа "Город Архангельск" **постановляет:**

1. Утвердить прилагаемую схему границ публичного сервитута общей площадью 402 кв. м, расположенного в границах следующих земельных участков:
 - земельный участок, расположенный по адресу (местоположение): обл. Архангельская, городской округ "Город Архангельск", г. Архангельск, по пр. Московскому – ул. Карпогорской, кадастровый номер 29:22:060401:2833;
 - земельный участок, расположенный по адресу (местоположение): обл. Архангельская, г. Архангельск, территориальный округ Майская горка, по пр. Московскому – ул. Карпогорской, кадастровый номер 29:22:060401:2713.
2. Установить публичный сервитут в пользу ПАО "ТГК-2" (местонахождение: 150003, Россия, обл. Ярославская, г. Ярославль, ул. Пятницкая, д. 6, ИНН 7606053324, ОГРН 1057601091151) в соответствии с утвержденной настоящим постановлением схемой границ публичного сервитута общей площадью 402 кв. м, расположенной в границах земельных участков с кадастровыми номерами 29:22:060401:2833, 29:22:060401:2713 (категория земель – земли населенных пунктов) в целях размещения объекта теплоснабжения (Теплотрасса от ТК-55-6-3п-10 до границы земельного участка школы на 1 600 мест по пр. Московскому – ул. Карпогорской).
3. Публичный сервитут устанавливается на 49 (сорок девять) лет с момента внесения сведений о нем в Единый государственный реестр недвижимости.
4. Срок, в течение которого в соответствии с расчетом заявителя использование земельных участков (их частей) и (или) расположенных на них объектов недвижимости будет затруднено, не устанавливается.
5. Плата за публичный сервитут устанавливается в виде единовременного платежа. Плата за публичный сервитут вносится владельцем публичного сервитута единовременным платежом не позднее шести месяцев со дня принятия решения об установлении публичного сервитута.
6. Владелец публичного сервитута вправе приступать к осуществлению публичного сервитута после внесения платы за публичный сервитут в соответствии с решением об установлении публичного сервитута.
7. Владелец публичного сервитута обязан привести земельный участок в состояние, пригодное для его использования в соответствии с разрешенным использованием, в срок не позднее чем три месяца после завершения строительства, капитального или текущего ремонта, реконструкции, эксплуатации, консервации, сноса инженерного сооружения, для размещения которого был установлен публичный сервитут.
8. Департаменту муниципального имущества Администрации городского округа "Город Архангельск" в течение пяти рабочих дней со дня подписания настоящего постановления:
 - в установленном законом порядке направить копию настоящего постановления в Управление Федеральной службы государственной регистрации, кадастра и картографии по Архангельской области и Ненецкому автономному округу;
 - направить ПАО "ТГК-2" копию настоящего постановления, сведения о правообладателях земельных участков с кадастровыми номерами 29:22:060401:2833, 29:22:060401:2713 8, копии документов, подтверждающих права на указанные земельные участки.
9. Опубликовать постановление в газете "Архангельск – город воинской славы" и на официальном информационном интернет-портале городского округа "Город Архангельск" в течение пяти рабочих дней со дня подписания настоящего постановления.
10. Публичный сервитут считается установленным со дня внесения сведений о нем в Единый государственный реестр недвижимости.
11. Контроль за исполнением постановления возложить на директора департамента муниципального имущества Администрации городского округа "Город Архангельск" Белову М.С.

Глава городского округа
"Город Архангельск"

Д.А. Морев

УТВЕРЖДЕНА
постановлением Администрации
городского округа "Город Архангельск"
от 9 марта 2022 г. № 466



**АДМИНИСТРАЦИЯ ГОРОДСКОГО ОКРУГА
 "ГОРОД АРХАНГЕЛЬСК"**

РАСПОРЯЖЕНИЕ

от 3 марта 2022 г. № 1124р

Об изъятии земельного участка и жилых помещений, о признании утратившим силу распоряжения Администрации муниципального образования "Город Архангельск" от 19 апреля 2018 года № 1197р

В соответствии с Земельным кодексом Российской Федерации, Жилищным кодексом Российской Федерации, на основании распоряжения заместителя Главы муниципального образования "Город Архангельск" от 26 августа 2016 года № 2413р "О признании дома № 9 по ул. Петра Стрелкова в г. Архангельске аварийным и подлежащим сносу":

1. Изъять для муниципальных нужд земельный участок 29-22:012511:3У7 площадью 3 681 кв. м, расположенный в Маймаксанском территориальном округе г. Архангельска по ул. Петра Стрелкова, д. 9, согласно проекту межевания территории муниципального образования "Город Архангельск" в границах ул. Петра Стрелкова, ул. Луганской и ул. Садовой площадью 5,2919 га, утвержденному распоряжением Главы муниципального образования "Город Архангельск" от 24 июля 2020 года № 2466р.
2. Изъять для муниципальных нужд жилые помещения, расположенные в Маймаксанском территориальном округе г. Архангельска в доме № 9 по ул. Петра Стрелкова: квартиру № 6 (кадастровый номер 29-22:012511:57) общей площадью 55,0 кв. м; квартиру № 7 (кадастровый номер 29-22:012511:62) общей площадью 69,9 кв. м.
3. Признать утратившим силу распоряжение Администрации муниципального образования "Город Архангельск" от 19 апреля 2018 года № 1197р "Об изъятии земельного участка и жилых помещений".
4. Опубликовать распоряжение в газете "Архангельск – город воинской славы" и на официальном информационном интернет-портале городского округа "Город Архангельск".

Глава городского округа
 "Город Архангельск"

Д.А. Морев

**АДМИНИСТРАЦИЯ ГОРОДСКОГО ОКРУГА
 "ГОРОД АРХАНГЕЛЬСК"**

РАСПОРЯЖЕНИЕ

от 3 марта 2022 г. № 1125р

Об изъятии земельного участка и жилых помещений, о признании утратившим силу распоряжения Администрации муниципального образования "Город Архангельск" от 26 сентября 2018 года № 2831р

В соответствии с Земельным кодексом Российской Федерации, Жилищным кодексом Российской Федерации, на основании распоряжения заместителя Главы муниципального образования "Город Архангельск" от 14 мая 2015 года № 1461р "О признании дома № 12 по ул. Целлюлозной в г. Архангельске аварийным и подлежащим сносу":

1. Изъять для муниципальных нужд земельный участок 29-22:031012:3У19 площадью 3 352 кв. м, расположенный в Северном территориальном округе г. Архангельска по ул. Целлюлозной, д. 12, согласно проекту межевания территории муниципального образования "Город Архангельск" в границах ул. Орджоникидзе, ул. Малиновского, ул. Партизанской и ул. Красных маршалов площадью 10,2361 га, утвержденному распоряжением Главы муниципального образования "Город Архангельск" от 11 октября 2019 года № 3565р.
2. Изъять для муниципальных нужд жилые помещения, расположенные в Северном территориальном округе г. Архангельска в доме № 12 по ул. Целлюлозной: 1/2 доли в праве общей долевой собственности на квартиру № 4 (кадастровый номер 29-22:031012:102) общей площадью 65,9 кв. м; квартиру № 8 (кадастровый номер 29-22:031012:100) общей площадью 65,4 кв. м; квартиру № 11 (кадастровый номер 29-22:031012:106) общей площадью 68,5 кв. м; квартиру № 12 (кадастровый номер 29-22:031012:108) общей площадью 48,4 кв. м.
3. Признать утратившим силу распоряжение Администрации муниципального образования "Город Архангельск" от 26 сентября 2018 года № 2831р "Об изъятии земельного участка и жилых помещений".
4. Опубликовать распоряжение в газете "Архангельск – город воинской славы" и на официальном информационном интернет-портале городского округа "Город Архангельск".

Глава городского округа
 "Город Архангельск"

Д.А. Морев

**АДМИНИСТРАЦИЯ ГОРОДСКОГО ОКРУГА
 "ГОРОД АРХАНГЕЛЬСК"**

РАСПОРЯЖЕНИЕ

от 3 марта 2022 г. № 1126р

Об изъятии земельного участка и жилых помещений, о признании утратившим силу распоряжения Администрации муниципального образования "Город Архангельск" от 26 июня 2017 года № 2009р

В соответствии с Земельным кодексом Российской Федерации, Жилищным кодексом Российской Федерации, на основании распоряжения заместителя Главы муниципального образования "Город Архангельск" от 13 октября 2015 года № 3030р "О признании дома № 4 по ул. Юности в г. Архангельске аварийным и подлежащим сносу":

1. Изъять для муниципальных нужд земельный участок 29-22:012010:3У11 площадью 2 406 кв. м, расположенный в Маймаксанском территориальном округе г. Архангельска по ул. Юности, д. 4, согласно проекту межевания территории муниципального образования "Город Архангельск" в границах ул. Победы, ул. Гидролизной и ул. Юности площадью 6,9209 га, утвержденному распоряжением Главы муниципального образования "Город Архангельск" от 28 августа 2020 года № 2952р.
2. Изъять для муниципальных нужд жилые помещения, расположенные в Маймаксанском территориальном округе г. Архангельска в доме № 4 по ул. Юности: 25/88 доли в праве общей долевой собственности на квартиру № 2 (кадастровый номер 29-22:012010:478) общей площадью 72,6 кв. м; 2/22 доли в праве общей долевой собственности на квартиру № 2 (кадастровый номер 29-22:012010:478) общей площадью 72,6 кв. м; 7/22 доли в праве общей долевой собственности на квартиру № 2 (кадастровый номер 29-22:012010:478) общей площадью 72,6 кв. м.
3. Признать утратившим силу распоряжение Администрации муниципального образования "Город Архангельск" от 26 июня 2017 года № 2009р "Об изъятии земельного участка и жилых помещений".
4. Опубликовать распоряжение в газете "Архангельск – город воинской славы" и на официальном информационном интернет-портале городского округа "Город Архангельск".

Глава городского округа
 "Город Архангельск"

Д.А. Морев

**АДМИНИСТРАЦИЯ ГОРОДСКОГО ОКРУГА
 "ГОРОД АРХАНГЕЛЬСК"**

РАСПОРЯЖЕНИЕ

от 3 марта 2022 г. № 1127р

Об изъятии земельного участка и жилых помещений, о признании утратившим силу распоряжения Администрации муниципального образования "Город Архангельск" от 11 октября 2016 года № 2895р

В соответствии с Земельным кодексом Российской Федерации, Жилищным кодексом Российской Федерации, на основании распоряжения заместителя Главы муниципального образования "Город Архангельск" от 28 сентября 2015 года № 2892р "О признании дома № 41 по ул. Урицкого в г. Архангельске аварийным и подлежащим сносу":

1. Изъять для муниципальных нужд земельный участок площадью 2 366 кв. м (кадастровый номер 29-22:050504:1667), расположенный в Ломоносовском территориальном округе г. Архангельска по ул. Урицкого, д. 41.
2. Изъять для муниципальных нужд жилые помещения, расположенные в Ломоносовском территориальном округе г. Архангельска, в доме № 41 по ул. Урицкого: 1/7 доли в праве общей долевой собственности на квартиру № 3 (кадастровый номер 29-22:050504:394) общей площадью 82,9 кв. м; квартиру № 5 (кадастровый номер 29-22:050504:392) общей площадью 53,7 кв. м.
3. Признать утратившим силу распоряжение Администрации муниципального образования "Город Архангельск" от 11 октября 2016 года № 2895р "Об изъятии земельного участка и жилых помещений".
4. Опубликовать распоряжение в газете "Архангельск – город воинской славы" и на официальном информационном интернет-портале городского округа "Город Архангельск".

Глава городского округа
 "Город Архангельск"

Д.А. Морев

**АДМИНИСТРАЦИЯ ГОРОДСКОГО ОКРУГА
 "ГОРОД АРХАНГЕЛЬСК"**

РАСПОРЯЖЕНИЕ

от 3 марта 2022 г. № 1128р

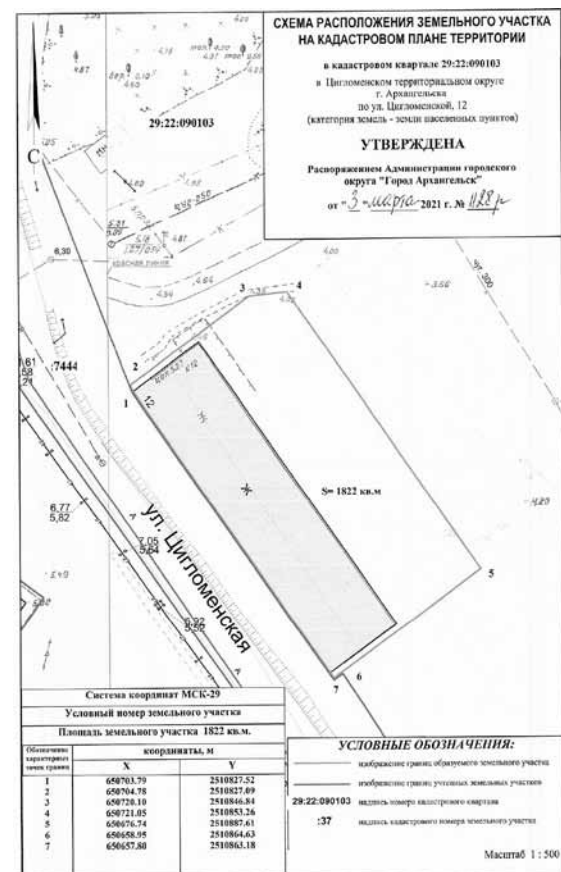
Об изъятии земельного участка и жилого помещения

В соответствии с Земельным кодексом Российской Федерации, Жилищным кодексом Российской Федерации, на основании распоряжения заместителя Главы муниципального образования "Город Архангельск" от 16 ноября 2020 года № 80р "О признании дома № 12 по ул. Цигломанской в г. Архангельске аварийным и подлежащим сносу":

1. Утвердить прилагаемую схему расположения земельного участка площадью 1 822 кв. м в кадастровом квартале 29-22:090103, расположенного в Цигломанском территориальном округе г. Архангельска по ул. Цигломанской, 12, в границах территориальной зоны застройки малоэтажными жилыми домами Ж2 согласно Правилам землепользования и застройки городского округа "Город Архангельск" (категория земель – земли населенных пунктов) для малоэтажной многоквартирной жилой застройки (эксплуатация малоэтажного многоквартирного жилого дома).
2. Изъять для муниципальных нужд земельный участок площадью 1 822 кв. м в кадастровом квартале 29-22:090103, расположенный в Цигломанском территориальном округе г. Архангельска по ул. Цигломанской, 12, в границах территориальной зоны застройки малоэтажными жилыми домами Ж2 согласно Правилам землепользования и застройки городского округа "Город Архангельск" (категория земель – земли населенных пунктов) для малоэтажной многоквартирной жилой застройки (эксплуатация малоэтажного многоквартирного жилого дома).
3. Изъять для муниципальных нужд жилое помещение, расположенное в Цигломанском территориальном округе г. Архангельска по ул. Цигломанская, д. 12: квартиру № 3 (кадастровый номер 29-22:090103:99) площадью 67,9 кв. м.
4. Опубликовать распоряжение в газете "Архангельск – город воинской славы" и на официальном информационном интернет-портале городского округа "Город Архангельск".

Глава городского округа
 "Город Архангельск"

Д.А. Морев



**АДМИНИСТРАЦИЯ ГОРОДСКОГО ОКРУГА
 "ГОРОД АРХАНГЕЛЬСК"**

РАСПОРЯЖЕНИЕ

от 3 марта 2022 г. № 1131р

Об изъятии земельного участка и жилых помещений и о признании утратившим силу распоряжения Администрации муниципального образования "Город Архангельск" от 23 апреля 2018 года № 1242р

В соответствии с Земельным кодексом Российской Федерации, Жилищным кодексом Российской Федерации, на основании распоряжения заместителя мэра города Архангельска от 18 сентября 2015 года № 2799р "О признании дома № 27 по ул. Дружбы в г. Архангельске аварийным и подлежащим сносу":

1. Изъять для муниципальных нужд земельный участок 29-22:060703:3У24 площадью 2 519 кв. м, расположенный в территориальном округе Майская горка г. Архангельска по ул. Дружбы, д. 27, согласно проекту межевания территории муниципального образования "Город Архангельск" в границах ул. Дружбы, ул. Прибрежной и ул. Трудовой площадью 10,2536 га, утвержденному распоряжением Главы муниципального образования "Город Архангельск" от 26 августа 2020 года № 2938р.
2. Изъять для муниципальных нужд жилые помещения, расположенные в территориальном округе Майская горка г. Архангельска в доме № 27 по ул. Дружбы: 27/254 доли в праве общей долевой собственности на квартиру № 1 (кадастровый номер 29-22:060703:581) общей площадью 199,7 кв. м; 3/28 доли в праве общей долевой собственности на квартиру № 1 (кадастровый номер 29-22:060703:581) общей площадью 199,7 кв. м; 27/254 доли в праве общей долевой собственности на квартиру № 1 (кадастровый номер 29-22:060703:581) общей площадью 199,7 кв. м; 95/1778 доли в праве общей долевой собственности на квартиру № 1 (кадастровый номер 29-22:060703:581) общей площадью 199,7 кв. м; 12/117 доли в праве общей долевой собственности на квартиру № 2 (кадастровый номер 29-22:060703:582) общей площадью 201,8 кв. м; 1/13 доли в праве общей долевой собственности на квартиру № 2 (кадастровый номер 29-22:060703:582) общей площадью 201,8 кв. м; 16/117 доли в праве общей долевой собственности на квартиру № 2 (кадастровый номер 29-22:060703:582) общей площадью 201,8 кв. м; 47/234 доли в праве общей долевой собственности на квартиру № 2 (кадастровый номер 29-22:060703:582) общей площадью 201,8 кв. м; 1/9 доли в праве общей долевой собственности на квартиру № 2 (кадастровый номер 29-22:060703:582) общей площадью 201,8 кв. м; 9/76 доли в праве общей долевой собственности на квартиру № 4 (кадастровый номер 29-22:060703:584) общей площадью 169,7 кв. м.
3. Признать утратившим силу распоряжение Администрации муниципального образования "Город Архангельск" от 23 апреля 2018 года № 1242р "Об изъятии земельного участка и жилых помещений".
4. Опубликовать распоряжение в газете "Архангельск – город воинской славы" и на официальном информационном интернет-портале городского округа "Город Архангельск".

Глава городского округа
 "Город Архангельск"

Д.А. Морев

АДМИНИСТРАЦИЯ ГОРОДСКОГО ОКРУГА
"ГОРОД АРХАНГЕЛЬСК"

РАСПОРЯЖЕНИЕ

от 3 марта 2022 г. № 1129P

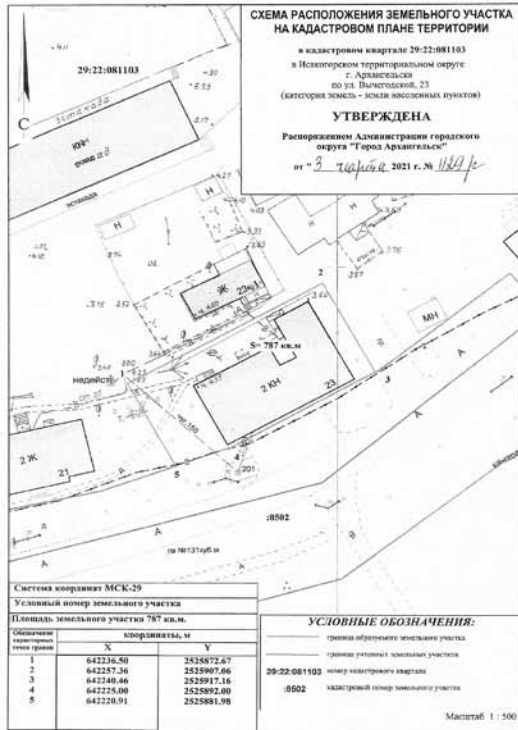
Об изъятии земельного участка и нежилого помещения

В соответствии с Земельным кодексом Российской Федерации, Жилищным кодексом Российской Федерации, на основании распоряжения заместителя Главы муниципального образования "Город Архангельск" от 16 января 2016 года № 85P "О признании дома № 23 по ул. Вычегодской в г. Архангельске аварийным и подлежащим сносу":

1. Утвердить прилагаемую схему расположения земельного участка площадью 787 кв. м в кадастровом квартале 29:22:081103, расположенного в Исакогорском территориальном округе г. Архангельска по ул. Вычегодской, 23, в границах территориальной зоны застройки малоэтажными жилыми домами Ж2 согласно Правилам землепользования и застройки городского округа "Город Архангельск" (категория земель – земли населенных пунктов) для малоэтажной многоквартирной жилой застройки (эксплуатация малоэтажного многоквартирного жилого дома).
2. Изъять для муниципальных нужд земельный участок площадью 787 кв. м в кадастровом квартале 29:22:081103, расположенный в Исакогорском территориальном округе г. Архангельска по ул. Вычегодской, 23, в границах территориальной зоны застройки малоэтажными жилыми домами Ж2 согласно Правилам землепользования и застройки городского округа "Город Архангельск" (категория земель – земли населенных пунктов) для малоэтажной многоквартирной жилой застройки (эксплуатация малоэтажного многоквартирного жилого дома).
3. Изъять для муниципальных нужд нежилое помещение, расположенное в Исакогорском территориальном округе г. Архангельска по ул. Вычегодской, д. 23;
4. Опубликовать распоряжение в газете "Архангельск – город воинской славы" и на официальном информационном интернет-портале городского округа "Город Архангельск".

Глава городского округа
"Город Архангельск"

Д.А. Морев

ГЛАВА ГОРОДСКОГО ОКРУГА
"ГОРОД АРХАНГЕЛЬСК"

РАСПОРЯЖЕНИЕ

от 9 марта 2022 г. № 1205P

О признании отдельных частей проекта планировки района "Майская горка" муниципального образования "Город Архангельск" не подлежащими применению

В соответствии с Градостроительным кодексом Российской Федерации, Федеральным законом от 6 октября 2003 года № 131-ФЗ "Об общих принципах организации местного самоуправления в Российской Федерации", Уставом городского округа "Город Архангельск", порядком внесения изменений в документацию по планировке территории, отмены такой документации или ее отдельных частей, признания отдельных частей такой документации не подлежащими применению, утвержденным постановлением Администрации городского округа "Город Архангельск" от 12 мая 2021 года № 862:

1. Признать отдельные части проекта планировки района "Майская горка" муниципального образования "Город Архангельск", утвержденного распоряжением мэра города Архангельска от 20 февраля 2015 года № 425P (с изменениями), не подлежащими применению:
 - исключить санитарно-защитную зону в границах следующих кварталов: ул. Смольный Буян, просп. Московский, ул. Павла Усова, ул. Стрелковая; ул. Кооперативная и просп. Ленинградский; ул. Лесопильщиков, ул. Шенкурская и ул. Полины Осипенко; ул. Ленина;
 - ул. Песчаная, ул. Дружбы и ул. Трудовая.
2. Опубликовать распоряжение в газете "Архангельск – город воинской славы" и на официальном информационном интернет-портале городского округа "Город Архангельск".

Глава городского округа
"Город Архангельск"

Д.А. Морев

АДМИНИСТРАЦИЯ ГОРОДСКОГО ОКРУГА
"ГОРОД АРХАНГЕЛЬСК"

РАСПОРЯЖЕНИЕ

от 9 марта 2022 г. № 1209P

Об изъятии земельного участка и жилых помещений

В соответствии с Земельным кодексом Российской Федерации, Жилищным кодексом Российской Федерации, на основании распоряжения заместителя Главы муниципального образования "Город Архангельск" от 2 августа 2016 года № 2143P "О признании дома № 18 по ул. Проезжей в г. Архангельске аварийным и подлежащим сносу":

1. Изъять для муниципальных нужд земельный участок 29:22:012306:3U61 площадью 1 610 кв. м, расположенный в Маймаксанском территориальном округе по ул. Проезжей, д.18, согласно проекту межевания территории муниципального образования "Город Архангельск" в границах ул. Колхозной, ул. Проезжей, ул. Портовой и ул. Фестивальной площадью 20,7021 га, утвержденному распоряжением Главы муниципального образования "Город Архангельск" от 24 июля 2020 года № 2465P (с изменениями).
2. Изъять для муниципальных нужд жилые помещения, расположенные в Маймаксанском территориальном округе г. Архангельска в доме № 18 по ул. Проезжей:
 - квартиру № 1 (кадастровый номер 29:22:012306:326) общей площадью 48,4 кв. м;
 - 1/2 доли в праве общей долевой собственности на квартиру № 5 (кадастровый номер 29:22:012306:331) общей площадью 63,3 кв. м;
 - 1/2 доли в праве общей долевой собственности на квартиру № 5 (кадастровый номер 29:22:012306:331) общей площадью 63,3 кв. м;
 - квартиру № 7 (кадастровый номер 29:22:012306:328) общей площадью 68,7 кв. м;
 - квартиру № 8 (кадастровый номер 29:22:012306:378) общей площадью 47,1 кв. м;
3. Опубликовать распоряжение в газете "Архангельск – город воинской славы" и на официальном информационном интернет-портале городского округа "Город Архангельск".

Глава городского округа
"Город Архангельск"

Д.А. Морев

ГЛАВА ГОРОДСКОГО ОКРУГА
"ГОРОД АРХАНГЕЛЬСК"

РАСПОРЯЖЕНИЕ

от 10 марта 2022 г. № 1215P

О проведении общественных обсуждений проекта внесения изменений в проект планировки района "Майская горка" муниципального образования "Город Архангельск" в части элемента планировочной структуры просп. Московского, ул. Павла Усова, просп. Ленинградского, ул. Смольный Буян площадью 26,6263 га

В соответствии с Градостроительным кодексом Российской Федерации, Федеральным законом от 6 октября 2003 года № 131-ФЗ "Об общих принципах организации местного самоуправления в Российской Федерации", Уставом городского округа "Город Архангельск" и Положением об организации и проведении общественных обсуждений или публичных слушаний по вопросам градостроительной деятельности на территории муниципального образования "Город Архангельск", утвержденным решением Архангельской городской Думы от 20 июня 2018 года № 688:

1. Комиссии по землепользованию и застройке городского округа "Город Архангельск" подготовить и провести общественные обсуждения проекта внесения изменений в проект планировки района "Майская горка" муниципального образования "Город Архангельск" в части элемента планировочной структуры просп. Московского, ул. Павла Усова, просп. Ленинградского, ул. Смольный Буян площадью 26,6263 га.
2. Опубликовать распоряжение в газете "Архангельск – город воинской славы" и на официальном информационном интернет-портале городского округа "Город Архангельск".
3. Контроль за исполнением распоряжения возложить на заместителя Главы городского округа "Город Архангельск" по инфраструктурному развитию.

Глава городского округа
"Город Архангельск"

Д.А. Морев

ПРАВИТЕЛЬСТВО АРХАНГЕЛЬСКОЙ ОБЛАСТИ

МИНИСТЕРСТВО СТРОИТЕЛЬСТВА
И АРХИТЕКТУРЫ АРХАНГЕЛЬСКОЙ ОБЛАСТИ

РАСПОРЯЖЕНИЕ

от «22» февраля 2022 г. № 58-р

г. Архангельск

Об учете предложений при подготовке проектов правил землепользования и застройки, проектов о внесении изменений в правила землепользования и застройки муниципальных образований Архангельской области

В соответствии с пунктом 22 Порядка деятельности комиссии по подготовке проектов правил землепользования и застройки муниципальных образований Архангельской области, утвержденного постановлением министерства строительства и архитектуры Архангельской области от 2 декабря 2019 года № 20-п, а также на основании пунктов 1, 2, 5, 6, 9 – 12, 14 – 16, 19 – 22, 25, 29, 31 – 33 протокола заседания комиссии по подготовке проектов правил землепользования и застройки муниципальных образований Архангельской области от 28 января 2022 года № 4:

1. Учет при подготовке проекта о внесении изменений в правила землепользования и застройки городского округа «Город Архангельск» следующие предложения:
 - 1) администрации городского округа «Город Архангельск» (вх. № 201-3709 от 10 декабря 2021 года) (на основании обращения общества с ограниченной ответственностью «Арктическая судоходная компания») в части изменения территориальной зоны специализированной общественной застройки (кодовое обозначение О2) на коммунально-складскую территориальную зону (кодовое обозначение П2) в отношении земельного участка с кадастровым номером 29:22:011302:299, с целью размещения на данном земельном участке грузовой площадки с обустройством стоянки для большегрузного транспорта;
 - 2) администрации городского округа «Город Архангельск» (вх. № 201-3741 от 14 декабря 2021 года) (на основании обращения Северного филиала акционерного общества «Ростехинвентаризация – Федеральное БТИ») в части корректировки границ территориальной зоны смешанной и общественно-деловой застройки (кодовое обозначение О1-1) и территориальной зоны транспортной инфраструктуры (кодовое обозначение Т) в отношении земельных участков с кадастровыми номерами 29:22:050519:7, 29:22:050519:468, 29:22:050519:435, с целью уточнения местоположения границ данных земельных участков;
 - 3) индивидуального предпринимателя Гавриловой Е.Э. (вх. № 201-3881 от 28 декабря 2021 года) в части изменения территориальной зоны транспортной инфраструктуры (кодовое обозначение Т) на территориальную зону застройки индивидуальными жилыми домами (кодовое обозначение Ж1) в отношении земельного участка, на котором расположен объект капитального строительства с кадастровым номером 29:22:020902:48, с целью постановки данного земельного участка на государственный кадастровый учет;
 - 4) администрации городского округа «Город Архангельск» (вх. № 201-3642 от 7 декабря 2021 года) в части отнесения части земельного участка с кадастровым номером 29:22:070507:11 к территориальной зоне специализированной общественной застройки (кодовое обозначение О2), с целью размещения учебного полгона;
 2. Учет при подготовке проекта о внесении изменений в правила землепользования и застройки муниципального образования «Верхнеустькуйское» Вельского муниципального района Архангельской области следующие предложения администрации Вельского муниципального района Архангельской области (вх. № 201-3884 от 28 декабря 2021 года) (на основании обращения администрации сельского поселения «Верхнеустькуйское»):
 - 1) в части отнесения земельного участка, на котором расположено здание пожарного депо, к общественно-деловой территориальной зоне с установлением в градостроительном регламенте данной зоны основного вида разрешенного использования «Обеспечение внутреннего правопорядка» (код 8.3), с целью постановки данного земельного участка на государственный кадастровый учет;
 - 2) в части дополнения градостроительного регламента территориальной зоны индивидуальной жилой застройки (кодовое обозначение ЖУ) видом разрешенного использования «Размещение гаражей для собственных нужд» (код 2.7.2) в качестве условно разрешенного.
 3. Учет при подготовке проекта о внесении изменений в правила землепользования и застройки муниципального образования «Пуйское» Вельского муниципального района Архангельской области предложение администрации Вельского муниципального района Архангельской области (вх. № 201-3884 от 28 декабря 2021 года) (на основании обращения Молчанова А.А.) в части изменения территориальной зоны размещения объектов животноводства «СХЖ» на территориальную зону производственно-коммунальных объектов IV класса вредности «ПВ» в отношении земельного участка, на котором расположены здание пилорамы с кадастровым номером 29:01:030213:761 и здание цеха по обработке древесины с кадастровым номером КН 29:01:030213:709.
 4. Учет при подготовке проекта правил землепользования и застройки сельского поселения «Усть-Вельское» Вельского муниципального района Архангельской области следующие предложения администрации Вельского муниципального района Архангельской области (вх. № 201-98 от 18 января 2022 года):
 - 1) в части отнесения территории, расположенной вблизи автомобильной трассы М-8 «Москва-Холмогоры», к производственной территориальной зоне, с целью развития на территории поселения промышленности, с соблюдением ограничений, установленных наличием береговой полосы водного объекта, а также зон с особыми условиями использования территории, в том числе водоохранной зоны, прибрежной защитной полосы, охранных зон объектов электросетевого хозяйства, придорожной полосы;
 - 2) в части отнесения территории, расположенной вблизи поселка Зеленый Бор, к производственной территориальной зоне, с целью развития на территории поселения промышленности, с соблюдением противопожарных норм при проектировании зданий и сооружений производственного назначения (согласно пункту 6.1.6 СП 4.13130.2013 «Свод правил. Системы противопожарной защиты. Ограничение распространения пожара на объектах защиты. Требования к объемно-планировочным и конструктивным решениям») расстояние от зданий производственных объектов (независимо от степени их огнестойкости) до границ лесного массива хвойных пород и мест разработки или открытого залегания торфа принимаются 100 м, смешанных пород - 50 м, а до лиственных пород - 20 м;
 - 3) в части отнесения территории, расположенной вблизи деревни Ельциновская, к производственной территориальной зоне, с целью реализации федерального проекта «Чистая вода».
 5. Учет при подготовке проекта правил землепользования и застройки сельского поселения «Шадренское» Вельского муниципального района Архангельской области предложение администрации Вельского муниципального района Архангельской области (вх. № 201-3527 от 26 ноября 2021 года) (на основании обращения администрации сельского поселения «Шадренское») в части отнесения к рекреационной территориальной зоне земельных участков, расположенных в кадастровых кварталах 29:01:130215, 29:01:130210, 29:01:130208, 29:01:130214, 29:01:130202, 29:01:130201, с целью обустройства зон отдыха и пляжей.
 6. Учет при подготовке проекта правил землепользования и застройки Плесецкого муниципального округа Архангельской области следующие предложения:
 - 1) администрации городского поселения «Обозерское» Плесецкого муниципального района Архангельской области (вх. № 201-3876 от 27 декабря 2021 года) путем исключения в градостроительных регламентах территориальной зоны застройки индивидуальными жилыми домами и территориальной зоны застройки среднеэтажными жилыми домами предельного параметра разрешенного строительства, реконструкции объектов капитального строительства, связанного с расчетом машино-мест;
 - 2) Кошелева В.С., Кузнецова А.А., Молчанова С.А., Трушкина И.Н., Яковлева А.В. (вх. №№ 201/жд-238, 201/жд-240, 201/жд-242, 201/жд-243, 201/жд-244 от 30 ноября 2021 года) путем включения в границы населенного пункта д. Тарасова земельных участков с кадастровыми номерами 29:15:111501:226, 29:15:111501:235, 29:15:111501:236, 29:15:111501:237, 29:15:111501:277, 29:15:111501:274, 29:15:000000:4516 и отнесения данных земельных участков к территориальной зоне застройки индивидуальными жилыми домами.
 7. Учет при подготовке проекта правил землепользования и застройки сельского поселения «Заостровское» Приморского муниципального района Архангельской области предложения администрации сельского поселения «Заостровское» (вх. №№ 201-3730 от 14 декабря 2021 года, 201-3692 от 9 декабря 2021 года) путем отнесения земельных участков, на которых расположены многоквартирные жилые дома № 7 в д. Пуново и № 1 по ул. 60 лет Октября в д. Большое Анисимово, к территориальной зоне малоэтажной многоквартирной застройки.
 8. Учет при подготовке проекта правил землепользования и застройки сельского поселения «Катунинское» Приморского муниципального района Архангельской области предложение Повсталовой Л.В. (вх. № 1087/201-п от 27 декабря 2021 года) в части изменения рекреационной территориальной зоны (кодовое обозначение Р) на территориальную зону застройки индивидуальными жилыми домами (кодовое обозначение Ж1) в отношении земельного участка с кадастровым номером 29:16:240401:2, расположенного в д. Лахта, в уточняемых границах.
 9. Учет при подготовке проекта правил землепользования и застройки сельского поселения «Приморское» Приморского муниципального района Архангельской области предложения Кузьмина А.Е., Коржавина В.В. (вх. №№ 201-2, 201-3 от 10 января 2022 года) в части включения в границы населенного пункта п. Лайский Док земельных участков с кадастровыми номерами 29:16:192702:8 и 29:16:2702:9, с целью индивидуального жилищного строительства.
 10. Учет при подготовке проекта правил землепользования и застройки сельского поселения «Талажское» Приморского муниципального района Архангельской области предложение Покровского женского монастыря Спасо-Преображенского Соловецкого ставропигиального мужского монастыря Русской Православной Церкви (Московский Патриархат) (вх. № 201-3932 от 29 декабря 2021 года) в части отнесения земельного участка с кадастровым номером 29:16:051103:174 к территориальной зоне, связанной с ритуальной и религиозной деятельностью, установления в градостроительном регламенте данной зоны основных видов разрешенного использования «Религиозное использование» (код 3.7) и «Ритуальная деятельность» (код 12.1), принятия предельных параметров разрешенного строительства, реконструкции объектов капитального строительства не подлежащими установлению.
 11. Учет при подготовке проекта правил землепользования и застройки сельского поселения «Уемское» Приморского муниципального района Архангельской области предложение Ромбс А.А. (вх. № 201/жд-233 от 19 ноября 2021 года) в части включения земельного участка с кадастровым номером 29:16:081001:30 в границы населенного пункта д. Малые Карельи и отнесения данного земельного участка к территориальной зоне застройки индивидуальными жилыми домами, с соблюдением СП 4.13130.2013 «Системы противопожарной защиты. Ограничение распространения пожара на объектах защиты. Требования к объемно-планировочным и конструктивным решениям».
 12. Учет при подготовке проекта правил землепользования и застройки городского поселения «Октябрьское» Устьянского муниципального района Архангельской области предложение администрации городского поселения «Октябрьское» Устьянского муниципального района Архангельской области (вх. № 201-3822 от 22 декабря 2021 года) путем отнесения земельного участка с кадастровым номером 29:18:162401:1 к территориальной зоне транспортной инфраструктуры, с установлением в градостроительном регламенте данной зоны основных видов разрешенного использования «Железнодорожный транспорт» (код 7.1) и «Обслуживание железнодорожных перевозок» (код 7.1.2), с целью строительства железнодорожного тупика.
 13. Опубликовать настоящее распоряжение на официальном сайте Правительства Архангельской области в информационно-телекоммуникационной сети «Интернет».
 14. Направить копию настоящего распоряжения в администрации городского округа «Город Архангельск», Вельского и Приморского муниципальных районов Архангельской области, Плесецкого муниципального округа Архангельской области, городского поселения «Октябрьское» Устьянского муниципального района Архангельской области для официального опубликования в порядке, установленном для официального опубликования муниципальных правовых актов, иной официальной информации.
 15. Рекомендовать администрациям сельских поселений Верхнеустькуйское», «Пуйское», «Усть-Вельское», «Шадренское» Вельского муниципального района Архангельской области, «Заостровское», «Катунинское», «Приморское», «Талажское», «Уемское» Приморского муниципального района Архангельской области опубликовать настоящее распоряжение на официальных сайтах в информационно-телекоммуникационной сети «Интернет».
 16. Настоящее распоряжение вступает в силу со дня его подписания.

Министр строительства и архитектуры
Архангельской области

В.Г. Полежаев

ПРАВИТЕЛЬСТВО АРХАНГЕЛЬСКОЙ ОБЛАСТИ

МИНИСТЕРСТВО СТРОИТЕЛЬСТВА
И АРХИТЕКТУРЫ АРХАНГЕЛЬСКОЙ ОБЛАСТИ

РАСПОРЯЖЕНИЕ

от «22» февраля 2022 г. № 59-р

г. Архангельск

**Об отклонении предложений о внесении изменений
в правила землепользования и застройки муниципальных образований Архангельской области**

В соответствии с пунктом 22 Порядка деятельности комиссии по подготовке проектов правил землепользования и застройки муниципальных образований Архангельской области, утвержденного постановлением министерства строительства и архитектуры Архангельской области от 2 декабря 2019 года № 20-п, а также на основании пунктов 20, 26, 28, 34 протокола заседания комиссии по подготовке проектов правил землепользования и застройки муниципальных образований Архангельской области от 28 января 2022 года № 4:

1. Отклонить предложения Горшуновой Г.Н., Молчанова С.А., Смольянинова А.А., Шушерина Н.Н. (вх. №№ 201/жд-237, 201/жд-239, 201/жд-241, 201/жд-244 от 30 ноября 2021 года) о внесении изменений в правила землепользования и застройки муниципального образования «Осковское» Плесецкого муниципального района Архангельской области в части включения в границы населенного пункта д. Тарасова земельных участков с кадастровыми номерами 29:15:111501:227, 29:15:111501:276, 29:15:111501:275, 29:15:111501:228 по причине поступления в орган местного самоуправления уведомлений о выявлении самовольных построек, в связи с чем внесение изменений невозможно согласно части 7 статьи 33 Градостроительного кодекса Российской Федерации.

2. Отклонить следующие предложения о внесении изменений в правила землепользования и застройки муниципально-образований «Катунинское» Приморского муниципального района Архангельской области:

1) Повсталова Ю.В. (вх. № 1087/201-п от 27 декабря 2021 года) в части изменения рекреационной территориальной зоны (кодовое обозначение Р) на территориальную зону застройки индивидуальных жилыми домами (кодовое обозначение Ж1) в отношении земельного участка, расположенного в кадастровом квартале 29:16:240401, площадью 1336 кв.м, с целью постановки данного земельного участка на государственный кадастровый учет, с учетом отрицательной позиции администрации Приморского муниципального района Архангельской области по следующим причинам:

- конфигурация и площадь земельного участка, предоставленного заявителю по договору аренды от 21 октября 1999 года, не совпадает с параметрами рассматриваемой территории;

- нецелесообразно сокращать зону транспортной инфраструктуры, поскольку это приведет к невозможности формирования подъездных путей к существующим земельным участкам, а также уменьшать рекреационную зону, территорию общего пользования на берегу реки;

- площадь рассматриваемой территории (1336 кв.м), а также площадь земельного участка, предоставленного заявителю по договору аренды (2054 кв.м) не соответствуют установленному градостроительным регламентом территориальной зоны застройки индивидуальных жилыми домами (кодовое обозначение Ж1) для вида разрешенного использования «Для огороженности» максимальному размеру земельных участков (0,05 га);

2) Ярышко В.Н. (вх. № 201/жд-246 от 9 декабря 2021 года) в части изменения рекреационной территориальной зоны (кодовое обозначение Р) на территориальную зону застройки индивидуальных жилыми домами (кодовое обозначение Ж1) в отношении земельного участка, расположенного в кадастровом квартале 29:16:240401, площадью 447 кв.м, с целью постановки данного земельного участка на государственный кадастровый учет для размещения хозяйственных построек, с учетом отрицательной позиции администрации Приморского муниципального района Архангельской области по следующим причинам:

- большая часть рассматриваемого земельного участка находится в береговой полосе р. Илас; согласно подпункту 12 статьи 1 Градостроительного кодекса Российской Федерации береговые полосы относятся к территориям общего пользования, которыми беспрепятственно пользуется неограниченный круг лиц;

- нецелесообразно уменьшать рекреационную зону, территорию общего пользования на берегу реки;

- заявителем не представлено правоустанавливающих документов на рассматриваемый земельный участок, а также разрешения на размещение хозяйственных построек.

3. Отклонить предложение администрации городского поселения «Октябрьское» Устьянского муниципального района Архангельской области (вх. № 201-3822 от 22 декабря 2021 года) о внесении изменений в правила землепользования и застройки муниципального образования «Октябрьское» Устьянского муниципального района Архангельской области в части дополнения градостроительного регламента территориальной зоны индивидуальной жилой застройки с участками (кодовое обозначение Ж1), основным видом разрешенного использования «Сельскохозяйственное использование» (код 1.0), с целью использования части земельного участка с кадастровым номером 29:18:101401:57 для размещения теплиц, предназначенных для выращивания ягодных культур, по причине его несоответствия статье 35 Градостроительного кодекса Российской Федерации.

4. Опубликовать настоящее распоряжение на официальном сайте Правительства Архангельской области в информационно-телекоммуникационной сети «Интернет».

5. Направить копию настоящего распоряжения в администрации Плесецкого муниципального округа Архангельской области, Приморского муниципального района Архангельской области, городского поселения «Октябрьское» Устьянского муниципального района Архангельской области для официального опубликования в порядке, установленном для официального опубликования муниципальных правовых актов, иной официальной информации.

6. Рекомендовать администрации «Катунинское» Приморского муниципального района Архангельской области опубликовать настоящее распоряжение на официальном сайте в информационно-телекоммуникационной сети «Интернет».

7. Настоящее распоряжение вступает в силу со дня его подписания.

**Министр строительства и архитектуры
Архангельской области**

В.Г. Полежаев

ИНФОРМАЦИОННОЕ СООБЩЕНИЕ
Администрация городского округа "Город Архангельск"
проводит продажу муниципального имущества

11 апреля 2022 года в 10 часов 00 минут (время московское) состоится АУКЦИОН в электронной форме по продаже имущества, принадлежащего городскому округу "Город Архангельск", открытым по составу участников и по форме подачи предложений о цене имущества.

Аукцион проводится в электронной форме на Универсальной торговой платформе АО "Сбербанк – АСТ" (далее – УТП), в торговой секции "Приватизация, аренда и продажа прав" (<http://utp.sberbank-ast.ru/AP/NBT/Index/0/0/0/0>) (далее – торговая секция), в соответствии с регламентом торговой секции "Приватизация, аренда и продажа прав" УТП.

Ознакомление со сведениями о продаваемом имуществе, проектом договора купли-продажи, получение типовых документов, представляемых покупателями: г. Архангельск, пл. В.И. Ленина, д. 5, 4 этаж, каб. 434 с 8 час. 30 мин. до 12 час. 30 мин., с 13 час. 30 мин. до 16 час. 30 мин. (время московское), телефон (8182)607-290, (8182)607-299.

Информационное сообщение о проведении аукциона с документами размещены: на официальном сайте Российской Федерации для размещения информации о проведении торгов <https://torgi.gov.ru/new/> (раздел "ТОРГИ"); на официальном информационном интернет-портале городского округа "Город Архангельск" <https://www.arhcity.ru/> (раздел "ТОРГИ").

Адрес электронной почты: pastorinams@arhcity.ru.

Подача заявок на участие в торгах (далее – заявка) может осуществляться лично Претендентом в торговой секции, либо представителем Претендента, зарегистрированным в торговой секции, из Личного кабинета Претендента либо представителя Претендента посредством штатного интерфейса отдельно по каждому лоту в сроки, установленные в извещении.

Заявка подается в виде электронного документа, подписанного электронной подписью Претендента.

Дата начала подачи заявок на торги – 11 марта 2022 года в 9 час. 00 мин. (время московское).

Дата окончания подачи заявок – 7 апреля 2022 года в 12 час. 00 мин. (время московское).

Для участия в аукционе заявитель лично вносит установленный задаток по следующим реквизитам УТП:

ПОЛУЧАТЕЛЬ:

Наименование: АО "Сбербанк-АСТ"

ИНН: 7707308480

КПП: 770401001

Расчетный счет: 40702810300020038047

БАНК ПОЛУЧАТЕЛЯ:

Наименование банка: ПАО "СБЕРБАНК РОССИИ" Г. МОСКВА

БИК: 044525225

Корреспондентский счет: 3010181040000000225

Срок зачисления денежных средств на лицевой счет Претендента (Участника) на УТП – от 1 до 3 рабочих дней. Платежи разносятся по лицевым счетам каждый рабочий день по факту поступления средств по банковским выпискам.

В случае, если перечисленные денежные средства не зачислены в вышеуказанный срок, необходимо проинформировать об этом оператора УТП, направив обращение на адрес электронной почты property@sberbank-ast.ru с приложением документов, подтверждающих перечисление денежных средств (скан-копия платежного поручения или чек-ордер и т.п.).

В назначении платежа необходимо указать: перечисление денежных средств в качестве задатка (ИНН налогоплательщика), НДС не облагается.

Денежные средства, перечисленные за участника третьим лицом, не зачисляются на счет такого участника на УТП.

Установлен следующий порядок блокирования денежных средств, перечисляемых претендентами на банковские реквизиты оператора в качестве задатка:

- в момент подачи заявки на участие и ее регистрации, оператор программными средствами осуществляет блокирование денежных средств в сумме задатка (при их наличии на лицевом счете, открытом на электронной площадке при регистрации);

- если на момент подачи заявки денежных средств в сумме задатка на лицевом счете претендента недостаточно, заявка регистрируется оператором без блокирования задатка на счете. В данном случае, претендент должен обеспечить поступление денежных средств на свой лицевой счет не позднее 00 часов 00 минут (время московское) для рассмотрения заявок и определения участников торгов, указанного в извещении;

- если по состоянию на 00 часов 00 минут (время московское) даты рассмотрения заявок и определения участников торгов на лицевом счете претендента не будет достаточно денежных средств для осуществления операции блокирования, то продавцу будет направлена информация о не поступлении оператору задатка от такого претендента.

Срок поступления задатка на расчетный счет – по 7 апреля 2022 года включительно.

До окончания срока подачи заявок Претендент, подавший заявку, вправе изменить или отозвать ее.

Дата признания претендентов участниками аукциона – 8 апреля 2022 года в 9 час. 00 мин. (время московское).
Дата, время и место проведения аукциона: 11 апреля 2022 года в 10 час. 00 мин. (время московское), на Универсальной торговой платформе АО "Сбербанк – АСТ" (далее – УТП), в торговой секции "Приватизация, аренда и продажа прав" (<http://utp.sberbank-ast.ru/AP/NBT/Index/0/0/0/0>), в соответствии с регламентом торговой секции "Приватизация, аренда и продажа прав" УТП;

Подведение итогов аукциона осуществляется в день его проведения, 8 апреля 2022 года.

Победителем аукциона признается участник, предложивший наиболее высокую цену имущества.

Торговая сессия проводится путем последовательного повышения Участниками начальной цены продажи на величину, равную либо кратную величине шага аукциона.

"Шаг аукциона" устанавливается Организатором процедуры в фиксированной сумме и не изменяется в течение всего времени подачи предложений о цене.

В течение 1 (одного) часа со времени начала подачи предложений о цене Участники имеют возможность сделать предложение о цене, равное начальной цене продажи.

В случае, если в течение указанного времени не поступило ни одного предложения о цене, аукцион с помощью программного-аппаратных средств УТП завершается.

В случае, если в течение указанного времени поступило предложение о начальной цене, то время для представления следующих предложений (цена продлевается на 10 (десять) минут со времени представления каждого следующего предложения. Если в течение 10 (десяти) минут после представления последнего предложения о цене следующее предложение не поступило, аукцион с помощью программно-аппаратных средств УТП завершается.

Аукцион признается несостоявшимся в следующих случаях:

- не было подано ни одной заявки на участие в аукционе либо ни один из Претендентов не признан участником;

- принято решение о признании только одного Претендента Участником;

- ни один из Участников не сделал предложение о цене.

Решение о признании аукциона несостоявшимся оформляется протоколом об итогах аукциона.

Срок заключения договора купли-продажи: не позднее чем через пять рабочих дней с даты проведения аукциона. Заключение договора купли-продажи имущества осуществляется в форме электронного документа.

При уклонении или отказе победителя аукциона от заключения в установленный срок договора купли-продажи муниципального имущества, он утрачивает право на заключение указанного договора и задаток ему не возвращается.

Условия и срок платежа по объекту: единовременно, не позднее 30 (тридцати) рабочих дней со дня заключения договора купли-продажи на счет Продавца по следующим реквизитам: УФК по Архангельской области и Ненецкому автономному округу (ДМИ), ИНН 2901078408, КПП 290101001, казначейский счет 0310064300000012400 в ОТДЕЛЕНИЕ АРХАНГЕЛЬСКОГО БАНКА РОССИИ/УФК по Архангельской области и Ненецкому автономному округу г. Архангельск, БИК 011117401, единый казначейский счет 40102810045370000016, КБК 813 1 14 13040 04 0000 410, ОКТМО 11701000. В счет оплаты засчитывается сумма внесенного задатка.

Законное средство платежа: валюта Российской Федерации.

Суммы задатков возвращаются участникам аукциона, за исключением его победителя, в течение пяти календарных дней со дня подведения итогов аукциона.

**Перечень предоставляемых претендентами документов
и требования к их оформлению:**

Заявка подается в виде электронного документа, подписанного ЭП Претендента, по форме, размещенной на официальных сайтах в сети "Интернет" (на бумажном носителе, преобразованная в электронно-цифровую форму путем сканирования с сохранением реквизитов, в том числе подписи заявителя, заверенной печатью (при наличии), с описанием представленных документов.

Претендент заполняет электронную форму заявки, прикладывает предусмотренные извещением о торгах файлы документов.

Юридические лица одновременно с заявкой представляют следующие документы:

- заверенные копии учредительных документов;

- документ, содержащий сведения о доле Российской Федерации, субъекта Российской Федерации или муниципального образования в уставном капитале юридического лица (реестр владельцев акций либо выписка из него или заверенное печатью юридическое лицо (при наличии печати) и подписанное его руководителем (письмо));

- документ, который подтверждает полномочия руководителя юридического лица на осуществление действий от имени юридического лица (копия решения о назначении этого лица или его избрании) и в соответствии с которым руководитель юридического лица обладает правом действовать от имени юридического лица без доверенности;

Физические лица представляют копии всех листов документа, удостоверяющего личность.

В случае, если от имени претендента действует его представитель по доверенности, к заявке должна быть приложена доверенность на осуществление действий от имени претендента, оформленная в установленном порядке, или нотариально заверенная копия такой доверенности. В случае, если доверенность на осуществление действий от имени претендента подписана лицом, уполномоченным руководителем юридического лица, заявка должна содержать также документ, подтверждающий полномочия этого лица.

К данным документам также прилагается их опись.

На аукцион выставлены:

Лот № 1. Нежилое помещение, назначение – нежилое, подвал, общая площадь 243,3 кв. м, кадастровый номер 29:22:040724:103, адрес объекта: Архангельская область, городской округ "Город Архангельск", г. Архангельск, Октябрьский территориальный округ, ул. Вологодская, д. 17, нежилое помещение № 1.

Характеристика объекта: нежилое помещение расположено в пятиэтажном кирпичном жилом доме, год постройки – 1975. Распоряжение Администрации городского округа "Город Архангельск" о приватизации муниципального имущества от 28.02.2022 № 1046р.

83,8 кв. м в аренде (договор от 10.09.2020 на неопределенный срок).

Торги по продаже объекта в течение года, предшествующего его продаже, не проводились.

Начальная цена продажи объекта (с учетом НДС) – 3 392 000,00 руб., в том числе НДС – 565 333,33 руб.

Сумма задатка – 678 400,00 руб. Шаг аукциона – 169 600,00 руб.

Лот № 2. Нежилое помещение, назначение – нежилое, подвал, общая площадь 305,9 кв. м, кадастровый номер 29:22:050511:412, адрес объекта: Архангельская область, г. Архангельск, Ломоносовский территориальный округ, просп. Троицкий, д. 64, пом. 13-Н.

Характеристика объекта: нежилое помещение расположено в четырехэтажном кирпичном жилом доме, год постройки – 1939. Распоряжение Администрации городского округа "Город Архангельск" о приватизации муниципального имущества от 28.02.2022 № 1052р.

Объект свободен.

Торги по продаже объекта в течение года, предшествующего его продаже, не проводились.

Начальная цена продажи объекта (с учетом НДС) – 2 312 000,00 руб., в том числе НДС – 385 333,33 руб.

Сумма задатка – 462 400,00 руб. Шаг аукциона – 115 600,00 руб.

Лот № 3. Нежилое помещение, назначение – нежилое, подвал, общая площадь 142,3 кв. м, кадастровый номер 29:22:050511:492, адрес объекта: Архангельская область, г. Архангельск, Ломоносовский территориальный округ, просп. Троицкий, д. 64, пом. 14-Н.

Характеристика объекта: нежилое помещение расположено в четырехэтажном кирпичном жилом доме, год постройки – 1939. Распоряжение Администрации городского округа "Город Архангельск" о приватизации муниципального имущества от 28.02.2022 № 1047р.

Объект свободен.

Торги по продаже объекта в течение года, предшествующего его продаже, не проводились.

Начальная цена продажи объекта (с учетом НДС) – 1 156 000,00 руб., в том числе НДС – 192 666,67 руб.

Сумма задатка – 231 200,00 руб. Шаг аукциона – 57 800,00 руб.

Лот № 4. Нежилое здание (здание клуба), назначение – нежилое, 2-этажное, общая площадь 514,7 кв. м, кадастровый номер 29:22:073201:61, с земельным участком, категория земель: земли населенных пунктов, разрешенное использование: для размещения здания клуба, общая площадь 824 кв. м; кадастровый номер 29:22:073201:30, адрес объекта: Архангельская область, МО "Город Архангельск", г. Архангельск, территориальный округ Варавино-Фактория, ул. Силикатчиков, д. 14, корп. 2, стр. 1, с сохранением назначения имущества в течение месяца с момента перехода права на приватизируемое имущество к его приобретателю.

Характеристика объекта: двухэтажное кирпичное здание клуба. Год постройки – 1969. Земельный участок из категории земель: земли населенных пунктов, разрешенное использование: для размещения здания клуба.

Распоряжение Администрации городского округа "Город Архангельск" о приватизации муниципального имущества от 28.02.2022 № 1048р.

Объект свободен.

Торги по продаже объекта в течение года, предшествующего его продаже, не проводились.

Начальная цена продажи объекта (с учетом НДС) – 2 703 000,00 руб., в том числе НДС – 397 833,33 руб.

Сумма задатка – 540 600,00 руб. Шаг аукциона – 135 150,00 руб.

Лот № 5. Нежилое помещение, назначение – нежилое, 1 этаж, общая площадь 25,7 кв. м, кадастровый номер 29:22:071503:1131, адрес объекта: Архангельская область, городской округ "Город Архангельск", г. Архангельск, территориальный округ Варавино-Фактория, просп. Ленинградский, д. 356, корп. 1.

Характеристика объекта: нежилое помещение находится в пятиэтажном кирпичном жилом доме, год постройки – 1977. Распоряжение Администрации городского округа "Город Архангельск" о приватизации муниципального имущества от 28.02.2022 № 1051р.

Объект свободен.

Торги по продаже объекта в течение года, предшествующего его продаже, не проводились.

Начальная цена продажи объекта (с учетом НДС) – 458 000,00 руб., в том числе НДС – 76 333,33 руб.

Сумма задатка – 91 600,00 руб. Шаг аукциона – 22 900,00 руб.

Лот № 6. Нежилое помещение, назначение – нежилое, подвал, общая площадь 17,3 кв. м, кадастровый номер 29:22:050519:472, адрес объекта: Архангельская область, городской округ "Город Архангельск", г. Архангельск, Ломоносовский территориальный округ, просп. Троицкий, д. 23.

Характеристика объекта: нежилое помещение находится в пятиэтажном кирпичном жилом доме, год постройки – 1962. Распоряжение Администрации городского округа "Город Архангельск" о приватизации муниципального имущества от 28.02.2022 № 1053р.

Объект свободен.

Торги по продаже объекта в течение года, предшествующего его продаже, не проводились.

Начальная цена продажи объекта (с учетом НДС) – 268 000,00 руб., в том числе НДС – 44 666,67 руб.

Сумма задатка – 53 600,00 руб. Шаг аукциона – 13 400,00 руб.

Лот № 7. Нежилое помещение, назначение – нежилое, подвал, общая площадь 113,9 кв. м, кадастровый номер 29:22:050519:473, адрес объекта: Архангельская область, городской округ "Город Архангельск", г. Архангельск, Ломоносовский территориальный округ, просп. Троицкий, д. 23.

Характеристика объекта: нежилое помещение находится в пятиэтажном кирпичном жилом доме, год постройки – 1962. Распоряжение Администрации городского округа "Город Архангельск" о приватизации муниципального имущества от 28.02.2022 № 1049р.

Объект свободен.

Торги по продаже объекта в течение года, предшествующего его продаже, не проводились.

Начальная цена продажи объекта (с учетом НДС) – 1 611 000,00 руб., в том числе НДС – 268 500,00 руб.

Сумма задатка – 322 200,00 руб. Шаг аукциона – 80 550,00 руб.

Лот № 8. Объект незавершенного строительства (проектируемое назначение – нежилое), площадь застройки 3 600,2 кв. м, степень готовности объекта незавершенного строительства 43 %, кадастровый номер 29:22:060412:235; с земельным участком, категория земель: земли населенных пунктов, разрешенное использование: образование и просвещение, открытые площадки для временного хранения транспорта, общая площадь 9 192 кв. м, кадастровый номер 29:22:060412:92, адрес объекта: Архангельская область, г. Архангельск, территориальный округ Майская горка, ул. Первомайская, д. 5

Характеристика объекта: степень готовности объекта незавершенного строительства – 43 %. Земельный участок (категория земель - земли населенных пунктов), разрешенное использование – образование и просвещение, открытые площадки для временного хранения транспорта.

Распоряжение Администрации городского округа "Город Архангельск" о приватизации муниципального имущества от 28.02.2022 № 1050р.

Объект свободен.

Аукцион по продаже объекта, назначенный на 8 сентября 2021 года, отменен.

Начальная цена продажи объекта (с учетом НДС) – 26 257 000,00 руб., в том числе НДС – 1 177 166,67 руб.

Сумма задатка – 5 251 400,00 руб. Шаг аукциона – 1 312 850,00 руб.

газета

**«Архангельск – Город
воинской славы»**

№ 18 (1111) от 11.03.2022 16+

И. о. главного редактора:

Е. Е. УДАЛКИН

Учредитель: Администрация

городского округа

«Город Архангельск»

Адрес издателя, редакции: 163000,

г. Архангельск, пр. Троицкий, 61, 3–й этаж.

Издатель: МУ «Информационно–

издательский центр»

Газета зарегистрирована в Управлении Федеральной службы по надзору в сфере связи, информационных технологий и массовых коммуникаций по Архангельской области и Ненецкому автономному округу. Свидетельство ПИ № Т9–00259 от 11.03.2