



Официальный публикатор
муниципальных правовых актов,
решений сессий Архангельской
городской Думы

Городская газета

АРХАНГЕЛЬСК – ГОРОД ВОИНСКОЙ СЛАВЫ

ЕЖЕНЕДЕЛЬНОЕ
ИЗДАНИЕ
АДМИНИСТРАЦИИ
ОБЛАСТНОГО
ЦЕНТРА

→ № 4 (997),
22 января 2021 года

ЛЮДИ И СОБЫТИЯ • ПОЛИТИКА И ЭКОНОМИКА • КУЛЬТУРА И СПОРТ

Им эта работа по сердцу

Признание: Победительница областного конкурса «Женщина года» в номинации «Женщина и профессия» Лариса Туранская уверена, что педагоги лечат больных детей наравне с докторами

Софья ЦАРЕВА,
фото: Павел КОНОНОВ

Методист детской областной больницы считает, что этот конкурс поднял на высоту всех педагогов и воспитателей – а то многие и не знают, что такие профессии вообще существуют в учреждениях здравоохранения.

Напомним, что подведение итогов конкурса и награждение победителей состоялось в конце минувшего года.

– На участие в городском этапе меня подвигла **Вера Чурносова**, председатель Совета ветеранов Ломоносовского округа. Сказала, что надо идти и показать свою работу, – рассказывает **Лариса Туранская**. – Сначала я выиграла на уровне города. Но когда на уровне области заняла первое место, для меня это стало огромной неожиданностью. Но в то же время это признание наших заслуг – всех педагогов в здравоохранении. Ведь людям, которые ежедневно занимаются с детшками, эта работа по сердцу. И ребятам это очень нужно – благодаря тому, что воспитатели с ними что-то проводят, отвлекают их, дети перестают заикливаться на своей болезни. То есть педагоги тоже лечат – мы это делаем совместно с медперсоналом, – говорит Лариса Туранская.

В детской областной больнице она трудится с 1990 года, пришла туда совершенно случайно воспитателем и осталась более чем на тридцать лет. Ока-



залось, что это призвание. Последние восемь лет работает методистом.

– Для детей стараешься делать так, чтобы они себя чувствовали комфортно и уютно в больнице, чтобы им было удобно и не скучно. Проводим различные занятия, развлекательные мероприятия. По традиции к 1 июня у нас целая декада – дети даже не хотят уходить, праздники, подарки. Новый год тоже всегда празднуем вместе с ребятами – нас в этом поддерживает драмтеатр. С нами сотрудничают благотворительные фонды «Белая лилия», «Теплое детство». В этом году у нас заключено много договоров с педагогами из детских садов и 24-й школы – они постоянно проводят что-то интересное для детей, – говорит Лариса Владимировна.

Глава Архангельска **Дмитрий Морев** по поручению губернатора региона **Александра Цыбульского** вручил награду победительнице областного конкурса. Также знаки отличия «Материнская слава» II и III степеней вручены архангелогородкам **Елене Поляковой** и **Майе Крыловой**.

– Я вас искренне поздравляю с победой, желаю и в дальнейшем вносить вклад в воспитание детей и в развитие города в целом! – с такими словами обратился к победителям Дмитрий Морев.

Знаком «Материнская слава» II степени награждена Елена Полякова – о ее многодетной семье мы уже рассказывали на страницах нашей газеты.

Елена и Михаил Поляковы воспитывают семерых детей, старшему сыну уже 16 лет, а



младшей дочке два года. Все дети параллельно с общим образованием занимаются в музыкальной школе, помимо этого, находят время и на спорт, и на кружки.

– Мы люди верующие, поэтому считаем, что дети – это Божье благословение и награда, – рассказывает Елена Полякова. – Уступать, делиться, общаться, все вопросы решать вместе, сообщая, слушать старших, помогать младшим – всему этому они учатся в семье.

В том, что государство сегодня оказывает большую поддержку многодетным семьям, убеждаются и наши герои. Так, благодаря маткапиталу Поляковы смогли улучшить жилищные условия – купили большую квартиру, а после рождения шестого ребенка супругам выделили сертификат на приобретение авто-

мобиля. На сертификат в сумме два миллиона, который получили за седьмого ребенка, они купили дом в деревне Холмогорского района – в условиях пандемии это стало хорошим подспорьем, ведь дети смогли летом отдохнуть на свежем воздухе.

В семье Майи Крыловой – семеро детей, свое маленькое государство.

– У каждого в этом государстве есть свои права и обязанности. Моя задача – понять, кто из моих детей на что способен и, конечно же, помочь им развить эти способности. Я очень рада, что меня отметили знаком «Материнская слава», тем более в таком непростом году. Но хочу сказать, что даже в условиях пандемии можно сделать себя лучше и сильнее, надо только не бояться преград и трудностей, – отметила Майя Крылова.

Надевайте маски в автобусе

Это важно: В столице Поморья в плановом режиме продолжается дезинфекция общественного транспорта



Муниципальные власти держат данный процесс на постоянном контроле.

Директор ООО «Архтрансавто» (которое является основным предприятием-перевозчиком в городе) **Николай Карягин** напомнил, что обработка салонов пассажирских автобусов проводится ежедневно.

– Эта задача у нас выполняется специальными сотрудниками, которые протирают дезинфицирующим раствором все, к чему может прикоснуться пассажир: поручни, сиденья, двери. Такая обработка является важным фактором в противодействии распространению коронавирусной инфекции, – отметил Николай Карягин.

По словам начальника отдела транспорта и связи администрации Архангельска **Дмитрия Антонова**, муниципалитет тщательно следит за тем, как перевозчик выполняет задачу по дезинфекции подвижного состава.

– Пока нарушений со стороны «Архтрансавто» не выявлено – необходимые меры по предотвращению распространения коронавируса им принимаются. Также нами ведется контроль за соблюдением масочного режима в общественном транспорте. Последнее проверочное мероприятие, проведенное в Исакогорском округе, показало, что пассажиры и персонал выполняют данные требования, – рассказал Дмитрий Антонов.

Напомним, что требования масочного режима едины как для пассажиров, так и для водителей и кондукторов автобусов. В случае, если вы стали свидетелем их неисполнения кондуктором или водителем, то можно сообщить информацию о соответствующем нарушении в департамент транспорта, строительства и городской инфраструктуры администрации Архангельска по электронному адресу dts@arhcity.ru или по телефону 606-706.

Соблюдение масочного режима в людных местах и в общественном транспорте поможет вам оградить себя и своих родных от опасности заражения.

области от 28 августа 2020 года № 346-рп "Об актуализации муниципальных нормативных правовых актов органов местного самоуправления муниципальных образований Архангельской области", распоряжением Администрации муниципального образования "Город Архангельск" от 15 сентября 2020 года № 3174р "Об актуализации муниципальных нормативных правовых актов Администрации муниципального образования "Город Архангельск" и Главы муниципального образования "Город Архангельск" Администрация муниципального образования "Город Архангельск" **постановляет:**

1. Признать утратившими силу следующие постановления Администрации муниципального образования "Город Архангельск":
 - от 12 января 2018 года № 20 "Об утверждении календарного плана официальных физкультурных мероприятий и официальных спортивных мероприятий Администрации муниципального образования "Город Архангельск" на 2018 год";
 - от 18 апреля 2018 года № 462 "О подготовке и проведении легкоатлетических эстафет на территории муниципального образования "Город Архангельск" в 2018 году";
 - от 25 апреля 2018 года № 521 "О внесении изменения в календарный план официальных физкультурных мероприятий и официальных спортивных мероприятий Администрации муниципального образования "Город Архангельск" на 2018 год";
 - от 13 декабря 2018 года № 1541 "О внесении изменений и дополнения в календарный план официальных физкультурных мероприятий и официальных спортивных мероприятий Администрации муниципального образования "Город Архангельск" на 2018 год";
 - от 24 января 2019 года № 97 "Об утверждении календарного плана официальных физкультурных мероприятий и официальных спортивных мероприятий Администрации муниципального образования "Город Архангельск" на 2019 год";
 - от 1 августа 2019 года № 1090 "О внесении дополнения и изменения в календарный план официальных физкультурных мероприятий и официальных спортивных мероприятий Администрации муниципального образования "Город Архангельск" на 2019 год";
 - от 5 февраля 2020 года № 217 "О внесении изменений в календарный план официальных физкультурных мероприятий и официальных спортивных мероприятий Администрации муниципального образования "Город Архангельск" на 2019 год".
2. Опубликовать постановление в газете "Архангельск – город воинской славы" и на официальном информационном Интернет-портале муниципального образования "Город Архангельск".

Глава муниципального образования
"Город Архангельск"

Д.А. Морев

АДМИНИСТРАЦИЯ МУНИЦИПАЛЬНОГО ОБРАЗОВАНИЯ "ГОРОД АРХАНГЕЛЬСК"

ПО С Т А Н О В Л Е Н И Е

от 19 января 2021 г. № 80

О внесении изменений в постановление мэрии города Архангельска от 26 февраля 2013 года № 130 и в состав комиссии по определению победителей городского конкурса Администрации муниципального образования "Город Архангельск" "Социальная звезда"

1. Внести в постановление мэрии города Архангельска от 26 февраля 2013 года № 130 "О премии Администрации муниципального образования "Город Архангельск" "Социальная звезда" (с изменениями) изменение, исключив пункт 4.
2. Внести в состав комиссии по определению победителей городского конкурса Администрации муниципального образования "Город Архангельск" "Социальная звезда", утвержденный постановлением мэрии города Архангельска от 26 февраля 2013 года № 130 (с изменениями), изменение, изложив наименование должности Скомороховой С.А. в следующей редакции:
"заместитель руководителя аппарата Администрации муниципального образования "Город Архангельск" (председатель комиссии)".
3. Опубликовать постановление в газете "Архангельск – город воинской славы" и на официальном информационном Интернет-портале муниципального образования "Город Архангельск".

Глава муниципального образования
"Город Архангельск"

Д.А. Морев

АДМИНИСТРАЦИЯ МУНИЦИПАЛЬНОГО ОБРАЗОВАНИЯ "ГОРОД АРХАНГЕЛЬСК"

ПО С Т А Н О В Л Е Н И Е

от 20 января 2021 г. № 82

О внесении изменений в постановление мэрии города Архангельска от 30 января 2015 года № 72

1. Внести в постановление мэрии города Архангельска от 30 января 2015 года № 72 "Об определении гарантирующих организаций для централизованных систем холодного водоснабжения и (или) водоотведения на территории муниципального образования "Город Архангельск" (с изменениями) следующие изменения:
 - а) абзац второй подпункта 1.1 пункта 1 изложить в следующей редакции:
"муниципальное унитарное предприятие "Водоочистка" – часть территории муниципального образования, на которой расположены водопроводные сети, включающей в себя территории: о. Кего Октябрьского территориального округа, Северного территориального округа, о. Хабарка Соломбальского территориального округа, о. Бревенник (за исключением ул. Причалная, ул. Биржевая, ул. Азовская, ул. Чупрова, ул. Рыбацкая, ул. Культуры, ул. Транспортная, ул. Красная, ул. Усть-Кривяк, ул. Льва Толстого, ул. Лесная, ул. Морская, ул. Новодвинская, ул. Набережная, ул. Стадионная, ул. Рябова, а также территории Новодвинской крепости, СОТ "Импульс", СОТ "Корабельный", СНТ "Бочага") и части территории, ограниченной улицами Мудьюгская, Карская, Лодемская, Новая, Полярной звезды, Маймаксанского территориального округа, п. Лесная речка, п. Турдеевск, п. Новый Турдеевск, ул. Зеленец, части территории, ограниченной улицами 1-я линия, 2-я линия, 3-я линия, Железнодорожная, Деповская, части территории, ограниченной улицами Тяговая, Локомотивная, Магистральная, Привокзальная, Исток, Клепача, Новая, Лахтинское шоссе, части территории, ограниченной улицами Кирпичного завода, Цигломенская, Ствигдорская, Придорожная, Пустошного, Лочехина, Красина, Мира, Ленинская, Водоемная, Матросова, Куйбышева, Севстрой, Одиннадцатый переулок, Первый рабочий квартал, Второй рабочий квартал;
 - б) абзац второй пункта 1.2 изложить в следующей редакции:
"муниципальное унитарное предприятие "Водоочистка" – часть территории муниципального образования, на которой расположены водопроводные сети, включающей в себя территории: о. Кего Октябрьского территориального округа, Северного территориального округа, о. Хабарка Соломбальского территориального округа, о. Бревенник (за исключением ул. Причалная, ул. Биржевая, ул. Азовская, ул. Чупрова, ул. Рыбацкая, ул. Культуры, ул. Транспортная, ул. Красная, ул. Усть-Кривяк, ул. Льва Толстого, ул. Лесная, ул. Морская, ул. Новодвинская, ул. Набережная, ул. Стадионная, ул. Рябова, а также территории Новодвинской крепости, СОТ "Импульс", СОТ "Корабельный", СНТ "Бочага") и части территории, ограниченной улицами Мудьюгская, Карская, Лодемская, Новая, Полярной звезды, Маймаксанского территориального округа, п. Лесная речка, п. Турдеевск, п. Новый Турдеевск, ул. Зеленец, части территории, ограниченной улицами 1-я линия, 2-я линия, 3-я линия, Железнодорожная, Деповская, части территории, ограниченной улицами Тяговая, Локомотивная, Магистральная, Привокзальная, Исток, Клепача, Лахтинское шоссе, части территории, ограниченной улицами Кирпичного завода, Цигломенская, Ствигдорская, Придорожная, Пустошного, Лочехина, Красина, Мира, Ленинская, Водоемная, Матросова, Куйбышева, Севстрой, Одиннадцатый переулок, Первый рабочий квартал, Второй рабочий квартал.
2. Опубликовать постановление в газете "Архангельск – город воинской славы" и на официальном информационном Интернет-портале муниципального образования "Город Архангельск".
3. Контроль за исполнением постановления возложить на заместителя Главы муниципального образования "Город Архангельск" по городскому хозяйству.

Глава муниципального образования
"Город Архангельск"

Д.А. Морев

АДМИНИСТРАЦИЯ МУНИЦИПАЛЬНОГО ОБРАЗОВАНИЯ "ГОРОД АРХАНГЕЛЬСК"

ПО С Т А Н О В Л Е Н И Е

от 20 января 2021 г. № 83

О внесении изменений в административный регламент предоставления муниципальной услуги "Принятие решения об утверждении документации по планировке территорий (проектов планировки и проектов межевания) на территории муниципального образования "Город Архангельск" Архангельской области"

1. Внести в административный регламент предоставления муниципальной услуги "Принятие решения об утверждении документации по планировке территорий (проектов планировки и проектов межевания) на территории муниципального образования "Город Архангельск" Архангельской области", утвержденный постановлением Администрации муниципального образования "Город Архангельск" от 1 июля 2016 года № 757 (с изменениями), следующие изменения:
 - В подразделе 3.2 раздела 3 "Состав, последовательность и сроки выполнения административных процедур, требований к порядку их выполнения":
 - а) дополнить пункт 3.2.8 абзацами следующего содержания:
Распространение оповещений о начале общественных обсуждений документации по планировке территорий (проектов планировки и проектов межевания), расположенных на территории муниципального образования "Город Архангельск", на информационных стендах, оборудованных около и внутри здания Администрации, осуществляет специалист департамента градостроительства Администрации, ответственный за рассмотрение вопроса о принятии решения об утверждении документации.
 - Распространение оповещений о начале общественных обсуждений документации по планировке территорий (проектов планировки и проектов межевания), расположенных на территории муниципального образования "Город Архангельск", на информационных стендах, оборудованных около и внутри здания администрации территориального округа муниципального образования "Город Архангельск", осуществляет специалист администрации соответствующего территориального округа Администрации;
 - б) в абзаце 2 пункта 3.2.10 слова "в срок не более 50 (пятидесяти) календарных дней" заменить словами "в срок не менее 10 (десяти) и не более 40 (сорока) календарных дней".

2. Опубликовать постановление в газете "Архангельск – город воинской славы" и на официальном информационном Интернет-портале муниципального образования "Город Архангельск".

Глава муниципального образования
"Город Архангельск"

Д.А. Морев

АДМИНИСТРАЦИЯ МУНИЦИПАЛЬНОГО ОБРАЗОВАНИЯ "ГОРОД АРХАНГЕЛЬСК"

ПО С Т А Н О В Л Е Н И Е

от 20 января 2021 г. № 84

О внесении изменений в постановление мэрии города Архангельска от 24 февраля 2014 года № 138 и в Положение о порядке формирования и утверждения перечня объектов коммунального хозяйства (энергетики), подлежащих капитальному ремонту

1. Внести в пункт 5 постановления мэрии города Архангельска от 24 февраля 2014 года № 138 "Об утверждении Положения о порядке формирования и утверждения перечня объектов коммунального хозяйства (энергетики), подлежащих капитальному ремонту" (с изменениями), изменение, изложив его в следующей редакции:
"5. Контроль за исполнением постановления возложить на заместителя Главы муниципального образования "Город Архангельск" по инфраструктурному развитию".
2. Внести в пункты 11 и 12 Положения о порядке формирования и утверждения перечня объектов коммунального хозяйства (энергетики), подлежащих капитальному ремонту, утвержденном постановлением мэрии города Архангельска от 24 февраля 2014 года № 138 (с изменениями и дополнением), изменение, заменив по тексту слова "заместитель Главы муниципального образования "Город Архангельск" по городскому хозяйству" в соответствующем падеже словами "заместитель Главы муниципального образования "Город Архангельск" по инфраструктурному развитию" в соответствующем падеже.
3. Опубликовать постановление в газете "Архангельск – город воинской славы" и на официальном информационном Интернет-портале муниципального образования "Город Архангельск".

Глава муниципального образования
"Город Архангельск"

Д.А. Морев

АДМИНИСТРАЦИЯ МУНИЦИПАЛЬНОГО ОБРАЗОВАНИЯ "ГОРОД АРХАНГЕЛЬСК"

ПО С Т А Н О В Л Е Н И Е

от 20 января 2021 г. № 86

О внесении изменений в Положение о городском координационном совете по делам ветеранов, состав городского координационного совета по делам ветеранов

1. Внести в Положение о городском координационном совете по делам ветеранов, утвержденное постановлением Администрации муниципального образования "Город Архангельск" от 8 февраля 2017 года № 146, изменение, заменив в пункте 4.4 слова "заместитель Главы муниципального образования "Город Архангельск" по социальным вопросам" словами "заместитель руководителя аппарата Администрации муниципального образования "Город Архангельск".
2. Внести в состав городского координационного совета по делам ветеранов, утвержденный постановлением мэрии города Архангельска от 10 ноября 2015 года № 988 "Об утверждении состава городского координационного совета по делам ветеранов" (с изменениями), изменения, изложив его в новой прилагаемой редакции.
3. Опубликовать постановление в газете "Архангельск – город воинской славы" и на официальном информационном Интернет-портале муниципального образования "Город Архангельск".

Глава муниципального образования
"Город Архангельск"

Д.А. Морев

ПРИЛОЖЕНИЕ
к постановлению Администрации
муниципального образования
"Город Архангельск"
от 20 января 2021 г. № 86

СОСТАВ городского координационного совета по делам ветеранов

- | | |
|-------------------------------------|--|
| Скоморохова Светлана Александровна | – заместитель руководителя аппарата Администрации муниципального образования "Город Архангельск" (председатель городского координационного совета по делам ветеранов) |
| Дулепова Ольга Валерьевна | – начальник управления по вопросам семьи, опеки и попечительства Администрации муниципального образования "Город Архангельск" (заместитель председателя городского координационного совета по делам ветеранов) |
| Черепова Ольга Александровна | – главный специалист отдела демографии и семейной политики управления по вопросам семьи, опеки и попечительства Администрации муниципального образования "Город Архангельск" (секретарь городского координационного совета по делам ветеранов) |
| Бойцов Константин Филиппович | – главный специалист отдела по делам молодежи департамента организационной работы, общественных связей и контроля |
| Браславец Александр Павлович | – председатель Архангельского областного отделения Всероссийской общественной организации ветеранов "Боевой братство" (по согласованию) |
| Гревцов Александр Викторович | – заместитель председателя Архангельской городской Думы (по согласованию) |
| Елькина Анна Васильевна | – главный специалист – эксперт отдела по делам ветеранов и инвалидов управления социального развития министерства труда, занятости и социального развития Архангельской области (по согласованию) |
| Кривоногова Любовь Валентиновна | – ведущий специалист отдела организации финансового обеспечения социальной сферы департамента финансов Администрации муниципального образования "Город Архангельск" |
| Лелетко Александр Дмитриевич | – председатель Архангельской региональной общественной благотворительной организации "Долг" (по согласованию) |
| Лоскутова Галина Николаевна | – председатель Архангельского отделения Общероссийской общественной организации семей погибших защитников отечества (по согласованию) |
| Мальцева Галина Юрьевна | – председатель совета ветеранов Администрации муниципального образования "Город Архангельск" (по согласованию) |
| Масленникова Галина Ивановна | – председатель совета ветеранов Октябрьского территориального округа (по согласованию) |
| Милославцева Татьяна Константиновна | – заместитель председателя совета ветеранов ОАО "Северное морское пароходство" (по согласованию) |
| Орехов Сергей Николаевич | – председатель Архангельской городской общественной организации ветеранов (пенсионеров) войны, труда Вооруженных Сил и правоохранительных органов (по согласованию) |
| Петрова Валентина Николаевна | – председатель комиссии по патриотическому воспитанию и работе с молодежью Архангельской городской общественной организации ветеранов (пенсионеров) войны, труда Вооруженных Сил и правоохранительных органов (по согласованию) |
| Пирогова Валентина Ивановна | – начальник отдела демографии и семейной политики управления по вопросам семьи, опеки и попечительства Администрации муниципального образования "Город Архангельск" |
| Прокурат Анна Алексеевна | – главный специалист управления культуры и молодежной политики Администрации муниципального образования "Город Архангельск" |
| Симонян Елена Дмитриевна | – начальник отдела бытового обслуживания населения управления торговли и услуг населению департамента экономического развития Администрации муниципального образования "Город Архангельск" |
| Слосар Надежда Михайловна | – заведующая терапевтическим отделением ГБУЗ Архангельской области "Архангельский госпиталь для ветеранов войн", главный внештатный гериатр Архангельской области (по согласованию) |
| Смирнов Анатолий Александрович | – главный специалист отдела транспорта и связи управления транспорта, дорог и мостов департамента транспорта, строительства и городской инфраструктуры Администрации муниципального образования "Город Архангельск" |
| Третьякова Ирина Владимировна | – главный специалист-эксперт отдела координации обособленных подразделений государственного казенного учреждения Архангельской области "Архангельский областной центр социальной защиты населения" (по согласованию) |
| Филимонова Нина Сергеевна | – директор департамента образования Администрации муниципального образования "Город Архангельск" |
| Шуваева Оксана Владимировна | – заместитель главы администрации территориального округа Варавино-Фактория Администрации муниципального образования "Город Архангельск" |
| | – представитель министерства здравоохранения Архангельской области (по согласованию)". |

**АДМИНИСТРАЦИЯ МУНИЦИПАЛЬНОГО ОБРАЗОВАНИЯ
 "ГОРОД АРХАНГЕЛЬСК"**

ПОСТАНОВЛЕНИЕ

от 20 января 2021 г. № 88

**О внесении изменений в приложение к постановлению Администрации
 муниципального образования "Город Архангельск"
 от 6 сентября 2016 года № 998**

1. Внести в приложение к постановлению Администрации муниципального образования "Город Архангельск" от 6 сентября 2016 года № 998 "О размере платы за услуги, оказываемые муниципальным автономным дошкольным образовательным учреждением муниципального образования "Город Архангельск" "Детский сад общеразвивающего вида № 117 "Веселые звоночки", для граждан и юридических лиц" (с изменением и дополнением) изменения, дополнив пунктами 12 – 20 следующего содержания:

12.	Обучение в группе "Школа будущего первоклассника"	Воспитанники в возрасте от 6 до 7 лет	Руб./занятие с одного человека	150,00
13.	Проведение занятий в кружке "Волшебница-глина"	Воспитанники в возрасте от 5 до 6 лет	Руб./занятие с одного человека	120,00
14.	Проведение занятий в кружке декоративно-прикладного творчества "Мастерская Самоделкина"	Воспитанники в возрасте от 5 до 6 лет	Руб./занятие с одного человека	110,00
15.	Проведение занятий в детском клубе "Познавайка"	Воспитанники в возрасте от 4 до 5 лет	Руб./занятие с одного человека	120,00
16.	Проведение занятий в студии "Чудеса на песке"	Воспитанники в возрасте от 3 до 4 лет	Руб./ занятие с одного человека	185,00
17.	Проведение индивидуальных занятий с учителем-логопедом	Дети в возрасте от 4 до 5 лет	Руб./ занятие с одного человека	400,00
18.	Проведение индивидуальных занятий с учителем-логопедом	Дети в возрасте от 5 до 6 лет	Руб./ занятие с одного человека	400,00
19.	Проведение индивидуальных занятий с педагогом-психологом	Дети в возрасте от 1,5 до 7 лет	Руб./ занятие с одного человека	800,00
20.	Проведение праздничных и досуговых мероприятий	Воспитанники в возрасте от 3 до 7 лет	Руб./ посещение с одного человека	100,00"

2. Опубликовать постановление в газете "Архангельск – город воинской славы" и на официальном информационном Интернет-портале муниципального образования "Город Архангельск".

**Глава муниципального образования
 "Город Архангельск"**

Д.А. Морев

**АДМИНИСТРАЦИЯ МУНИЦИПАЛЬНОГО ОБРАЗОВАНИЯ
 "ГОРОД АРХАНГЕЛЬСК"**

ПОСТАНОВЛЕНИЕ

от 20 января 2021 г. № 89

**О внесении изменения в Порядок освобождения от уплаты
 арендных платежей субъектов малого и среднего предпринимательства
 по договорам аренды за пользование муниципальным имуществом,
 составляющим казну муниципального образования "Город Архангельск",
 в том числе земельными участками**

1. Внести в пункт 2 Порядка освобождения от уплаты арендных платежей субъектов малого и среднего предпринимательства по договорам аренды за пользование муниципальным имуществом, составляющим казну муниципального образования "Город Архангельск", в том числе земельными участками, утвержденного постановлением Администрации муниципального образования "Город Архангельск" от 16 июня 2020 года № 1030 (с изменениями), изменение, заменив слова "в срок до 30 декабря 2020 года включительно" словами "в срок до 1 февраля 2021 года включительно".

2. Опубликовать постановление в газете "Архангельск – город воинской славы" и на официальном информационном Интернет-портале муниципального образования "Город Архангельск".

**Глава муниципального образования
 "Город Архангельск"**

Д.А. Морев

**АДМИНИСТРАЦИЯ МУНИЦИПАЛЬНОГО ОБРАЗОВАНИЯ
 "ГОРОД АРХАНГЕЛЬСК"**

ПОСТАНОВЛЕНИЕ

от 20 января 2021 г. № 90

**О внесении изменения в приложение № 5 к постановлению
 Администрации муниципального образования "Город Архангельск"
 от 8 мая 2020 года № 776**

1. Внести изменение в приложение № 5 к постановлению Администрации муниципального образования "Город Архангельск" от 8 мая 2020 года № 776 (с изменениями) "Об установлении требований к условиям и срокам уплаты платежей", изложив подпункт "а" пункта 3 в следующей редакции:

"а) задолженность, образовавшаяся за указанный период, по арендной плате подлежит уплате не ранее 1 января 2021 года и не позднее 1 января 2023 года, ежеквартально, не позднее 15 числа следующего за кварталом месяца, за 4 квартал – не позднее 25 декабря текущего года, равными платежами, размер которых не превышает размера половины ежеквартальной арендной платы по договору аренды. Арендатор вправе исполнить обязательства по оплате задолженности досрочно. Досрочная оплата за арендуемые земельные участки осуществляется на основании заявления арендатора, которая уменьшает срок погашения задолженности."

2. Опубликовать постановление в газете "Архангельск – город воинской славы" и на официальном информационном Интернет-портале муниципального образования "Город Архангельск".

3. Настоящее постановление вступает в силу с момента опубликования и распространяется на правоотношения, возникшие с 25 августа 2020 года.

**Глава муниципального образования
 "Город Архангельск"**

Д.А. Морев

**АДМИНИСТРАЦИЯ МУНИЦИПАЛЬНОГО ОБРАЗОВАНИЯ
 "ГОРОД АРХАНГЕЛЬСК"**

ПОСТАНОВЛЕНИЕ

от 20 января 2021 г. № 93

**О внесении изменений в постановление Администрации муниципального образования "Город Архангельск" от 13 апреля 2018 года № 435
 и в административный регламент предоставления муниципальной услуги
 "Выдача справки о наличии и сохранении захоронения на территории
 муниципального образования "Город Архангельск"**

1. Внести в постановление Администрации муниципального образования "Город Архангельск" от 13 апреля 2018 года № 435 "Об утверждении Административного регламента предоставления Администрацией муниципального образования "Город Архангельск" муниципальной услуги "Выдача справки о наличии и сохранении захоронения на территории муниципального образования "Город Архангельск" следующие изменения:

а) наименование изложить в следующей редакции:
 "Об утверждении административного регламента предоставления муниципальной услуги "Выдача справки о наличии и сохранении захоронения на территории муниципального образования "Город Архангельск" Архангельской области";

б) пункт 1 изложить в следующей редакции:
 "1. Утвердить прилагаемый административный регламент предоставления муниципальной услуги "Выдача справки о наличии и сохранении захоронения на территории муниципального образования "Город Архангельск" Архангельской области";";

в) пункт 3 исключить.
 2. Внести в административный регламент предоставления муниципальной услуги "Выдача справки о наличии и сохранении захоронения на территории муниципального образования "Город Архангельск", утвержденный постановлением Администрации муниципального образования "Город Архангельск" от 13.04.2018 № 435, (с изменением) изменение, изложив его в новой прилагаемой редакции.

3. Опубликовать постановление в газете "Архангельск – город воинской славы" и на официальном информационном Интернет-портале муниципального образования "Город Архангельск".

**Глава муниципального образования
 "Город Архангельск"**

Д.А. Морев

ПРИЛОЖЕНИЕ

к постановлению Администрации
 муниципального образования
 "Город Архангельск"
 от 20 января 2021 г. № 93

**АДМИНИСТРАТИВНЫЙ РЕГЛАМЕНТ
 предоставления муниципальной услуги
 "Выдача справки о наличии и сохранении захоронения
 на территории муниципального образования "Город Архангельск" Архангельской области"**

I. Общие положения

1.1. Предмет регулирования административного регламента

1. Настоящий административный регламент устанавливает порядок предоставления муниципальной услуги "Выдача справки о наличии и сохранении захоронения на территории муниципального образования "Город Архангельск" Архангельской области" (далее – муниципальная услуга) и стандарт предоставления муниципальной услуги, включая сроки и последовательность административных процедур и административных действий Администрации муниципального образования "Город Архангельск" (далее – Администрация) при осуществлении полномочий по предоставлению муниципальной услуги.

1.2. Круг заявителей

2. Заявителями при предоставлении муниципальной услуги являются:
 1) физические лица;
 2) юридические лица (за исключением государственных органов и их территориальных органов, органов государственных внебюджетных фондов и их территориальных органов, органов местного самоуправления);
 3. От имени физических лиц, указанных в пункте 2 настоящего административного регламента, вправе выступать: представитель физического лица при представлении доверенности, подписанной физическим лицом и оформленной в соответствии с гражданским законодательством; законный представитель физического лица (если последний не полностью дееспособен) при представлении документов, подтверждающих права законного представителя.
 От имени организаций (юридических лиц), вправе выступать: руководитель организации при представлении документов, подтверждающих его полномочия; представитель организации при представлении доверенности, подписанной руководителем организации или иным уполномоченным на это лицом в соответствии с законом и учредительными документами организации.
 Документ, подтверждающий полномочия выступать от имени заявителя, предоставляется в орган, предоставляющий муниципальную услугу, вместе с запросом о предоставлении муниципальной услуги.
 В случае оформления доверенности, подтверждающей правомочие на обращение за получением муниципальной услуги, в форме электронного документа доверенность, выданная организацией, удостоверяется усиленной квалифицированной электронной подписью правомочного должностного лица организации, а доверенность, выданная физическим лицом, – усиленной квалифицированной электронной подписью нотариуса.

**1.3. Требования к порядку информирования
 о предоставлении муниципальной услуги**

4. Информация о правилах предоставления муниципальной услуги может быть получена:
 по телефону;
 по электронной почте;
 по почте путем обращения заявителя с письменным запросом о предоставлении информации;
 при личном обращении заявителя;
 на официальном информационном Интернет-портале муниципального образования "Город Архангельск";
 на Архангельском региональном портале государственных и муниципальных услуг (функций);
 в помещениях органа Администрации, предоставляющего муниципальную услугу, (на информационных стендах).
 5. При информировании по телефону, по электронной почте, по почте (путем обращения заявителя с письменным запросом о предоставлении информации) и при личном обращении заявителя:
 1) сообщается следующая информация:
 контактные данные органа Администрации, предоставляющего муниципальную услугу, (почтовый адрес, номер телефона для справок, адрес электронной почты);
 график работы органа Администрации, предоставляющего муниципальную услугу, с заявителями;
 сведения о порядке досудебного (внесудебного) обжалования решений и действий (бездействия) органа Администрации, предоставляющего муниципальную услугу, его должностных лиц либо муниципальных служащих;
 2) осуществляется консультирование по порядку предоставления муниципальной услуги.
 Ответ на телефонный звонок должен начинаться с информации о наименовании органа Администрации, в которую позвонил гражданин, должности, фамилии, имени и отчестве принявшего телефонный звонок муниципального служащего Администрации. Время разговора не должно превышать 10 минут. В случае возникновения затруднений у сотрудника, принявшего телефонный звонок, самостоятельно ответить на поставленные вопросы, телефонный звонок должен быть передан другому сотруднику муниципального служащего либо позвонившему гражданину должен быть сообщен номер телефона, по которому можно получить необходимую информацию, или указан иной способ получения информации о правилах предоставления муниципальной услуги.
 Обращения заявителей по электронной почте и их письменные запросы рассматриваются в Администрации в соответствии с Федеральным законом от 2 мая 2006 года № 59-ФЗ "О порядке рассмотрения обращений граждан Российской Федерации" и Федеральным законом от 9 февраля 2009 года № 8-ФЗ "Об обеспечении доступа к информации о деятельности государственных органов и органов местного самоуправления".

6. На официальном информационном Интернет-портале муниципального образования "Город Архангельск" размещается следующая информация:
 текст настоящего административного регламента;
 контактные данные органа Администрации, предоставляющего муниципальную услугу, указанные в пункте 5 настоящего административного регламента;
 график работы органа Администрации, предоставляющего муниципальную услугу, с заявителями по вопросам их взаимодействия;
 образцы заполнения заявителями бланков документов;
 порядок получения консультаций (справок) о предоставлении муниципальной услуги;
 сведения о порядке досудебного (внесудебного) обжалования решений и действий (бездействия) органа Администрации, предоставляющего муниципальную услугу, его должностных лиц либо муниципальных служащих.
 7. На Архангельском региональном портале государственных и муниципальных услуг (функций) размещается информация, указанная в пункте 6 настоящего административного регламента.
 8. В помещениях органа Администрации, предоставляющего муниципальную услугу, (на информационных стендах) размещается информация, указанная в пункте 6 настоящего административного регламента.

II. Стандарт предоставления муниципальной услуги

9. Наименование муниципальной услуги "Выдача справки о наличии и сохранении захоронения на территории муниципального образования "Город Архангельск" Архангельской области".
 10. Муниципальная услуга исполняется непосредственно Администрацией в лице департамента городского хозяйства Администрации.
 11. В предоставлении муниципальной услуги участвует департамент организационной работы, общественных связей и контроля Администрации.
 В ходе предоставления муниципальной услуги запрещается требовать от заявителя осуществления действий, в том числе согласований, необходимых для получения муниципальной услуги и связанных с обращением в иные органы Администрации, органы местного самоуправления, государственные органы и организации, за исключением получения услуг, включенных в перечень услуг, которые являются необходимыми и обязательными для предоставления муниципальной услуги, органами Администрации муниципального образования "Город Архангельск" и предоставляются организациями, участвующими в предоставлении муниципальных услуг, утвержденный решением Архангельской городской Думы от 21 марта 2012 года № 410.

2.1. Результат предоставления муниципальной услуги

12. Результатом предоставления муниципальной услуги является:
 выдача справки о наличии и сохранении захоронения (об отсутствии и не сохранении захоронения) на территории муниципального образования "Город Архангельск" Архангельской области.

2.2. Сроки при предоставлении муниципальной услуги

13. Сроки выполнения отдельных административных процедур и действий:
 1) регистрация запроса заявителя в день поступления запроса заявителя;
 2) рассмотрение вопроса о предоставлении муниципальной услуги и принятие решения о выдаче результата предоставления муниципальной услуги составляет 4 (четыре) рабочих дня;
 3) передача документов, предусмотренных пунктом 39 настоящего административного регламента, муниципальному служащему Администрации, ответственному за выдачу документов, осуществляется в день подписания документов, предусмотренных пунктом 39 настоящего административного регламента;
 4) выдача заявителю результата предоставления муниципальной услуги осуществляется в течение 1 (одного) рабочего дня после передачи документов, предусмотренных пунктом 39 настоящего административного регламента, муниципальному служащему Администрации, ответственному за выдачу документов.
 14. Максимальный срок ожидания в очереди:
 1) при подаче запроса о предоставлении муниципальной услуги – не более 15 минут;
 2) при получении результата предоставления муниципальной услуги – не более 15 минут.
 15. Общий срок предоставления муниципальной услуги – 6 (шесть) рабочих дней.

**2.3. Перечень нормативных правовых актов,
 регулирующих предоставление муниципальной услуги**

16. Перечень нормативных правовых актов, регулирующих предоставление муниципальной услуги размещен на Архангельском региональном портале государственных и муниципальных услуг (функций) и на официальном информационном Интернет-портале муниципального образования "Город Архангельск".

**2.4. Исчерпывающий перечень документов, необходимых для предоставления
 муниципальной услуги и услуг, которые являются необходимыми
 и обязательными для предоставления муниципальной услуги**

17. Для получения результата муниципальной услуги заявитель представляет (далее – запрос заявителя):
 1) заявление о выдаче справки о наличии и сохранении захоронения на территории муниципального образования "Город Архангельск" Архангельской области;
 2) документ, удостоверяющий личность заявителя;
 3) доверенность (в соответствии с пунктами 2 и 3 настоящего административного регламента).
 18. Документ, предусмотренный подпунктом 1 пункта 17 настоящего административного регламента, составляется по форме в соответствии с приложением № 1 к настоящему административному регламенту.
 19. Документ, предусмотренный подпунктом 1 пункта 17 настоящего административного регламента, представляется в виде подлинника в одном экземпляре.
 Документы, предусмотренные подпунктами 2 – 3 пункта 17 настоящего административного регламента, представляются в виде копии с предъявлением оригинала, в одном экземпляре каждый.
 Копии документов должны полностью соответствовать подлинникам документов.

ПРИЛОЖЕНИЕ № 2
к административному регламенту
предоставления муниципальной услуги
"Выдача справки о наличии и сохранении захоронения
на территории муниципального образования "Город Архангельск"
Архангельской области"

Форма (образец)



АДМИНИСТРАЦИЯ
МУНИЦИПАЛЬНОГО ОБРАЗОВАНИЯ
"ГОРОД АРХАНГЕЛЬСК"

ДЕПАРТАМЕНТ
ГОРОДСКОГО ХОЗЯЙСТВА

Троицкий просп., д. 60, г. Архангельск, 163000
Тел. (8182) 60-67-01, факс (8182) 60-67-05
E-mail: dgh@arhcity.ru

№ _____
На № _____ от _____

СПРАВКА

Дана в том, что захоронение тела (останков) или праха умершего (ей)

(Ф.И.О. полностью) _____,

дата рождения _____, дата смерти _____,

имеется и сохранено на кладбище _____ муниципального образования "Город Архангельск".

Подпись _____

ПРИЛОЖЕНИЕ № 3
к административному регламенту
предоставления муниципальной услуги
"Выдача справки о наличии и сохранении захоронения
на территории муниципального образования "Город Архангельск"
Архангельской области"

Форма (образец)



АДМИНИСТРАЦИЯ
МУНИЦИПАЛЬНОГО ОБРАЗОВАНИЯ
"ГОРОД АРХАНГЕЛЬСК"

ДЕПАРТАМЕНТ
ГОРОДСКОГО ХОЗЯЙСТВА

Троицкий просп., д. 60, г. Архангельск, 163000
Тел. (8182) 60-67-01, факс (8182) 60-67-05
E-mail: dgh@arhcity.ru

№ _____
На № _____ от _____

СПРАВКА

Дана в том, что захоронение тела (останков) или праха умершего (ей)

(Ф.И.О. полностью) _____,

дата рождения _____, дата смерти _____,

отсутствует и не сохранено на кладбище _____
муниципального образования "Город Архангельск".

Подпись _____

**ГЛАВА МУНИЦИПАЛЬНОГО ОБРАЗОВАНИЯ
"ГОРОД АРХАНГЕЛЬСК"**

РАСПОРЯЖЕНИЕ

от 15 января 2021 г. № 70р

**О подготовке документации по планировке территории
муниципального образования "Город Архангельск" в границах
просп. Троицкого, просп. Чумбарова-Лучинского, ул. Выучейского
и ул. Иоанна Кронштадтского площадью 2,3916 га**

В соответствии с Градостроительным кодексом Российской Федерации, с учетом обращения ООО "Пион плюс" (вх. от 21 декабря 2020 года):

1. Принять решение о подготовке документации по планировке территории муниципального образования "Город Архангельск" в границах просп. Троицкого, просп. Чумбарова-Лучинского, ул. Выучейского и ул. Иоанна Кронштадтского площадью 2,3916 га за счет собственных средств.
2. Подготовить документацию по планировке территории муниципального образования "Город Архангельск" в границах просп. Троицкого, просп. Чумбарова-Лучинского, ул. Выучейского и ул. Иоанна Кронштадтского площадью 2,3916 га.
3. Утвердить прилагаемое задание на подготовку документации по планировке территории муниципального образования "Город Архангельск" в границах просп. Троицкого, просп. Чумбарова-Лучинского, ул. Выучейского и ул. Иоанна Кронштадтского площадью 2,3916 га за счет собственных средств.
4. Определить, что физические или юридические лица вправе представлять свои предложения о порядке, сроках подготовки и содержании документации по планировке территории муниципального образования "Город Архангельск" в границах просп. Троицкого, просп. Чумбарова-Лучинского, ул. Выучейского и ул. Иоанна Кронштадтского площадью 2,3916 га за счет собственных средств в департамент градостроительства Администрации муниципального образования "Город Архангельск" со дня опубликования настоящего распоряжения до момента назначения общественных обсуждений.
5. Срок действия распоряжения 6 месяцев с момента его опубликования в газете "Архангельск – город воинской славы" и на официальном информационном Интернет-портале муниципального образования "Город Архангельск".
6. Опубликовать распоряжение в газете "Архангельск – город воинской славы" и на официальном информационном Интернет-портале муниципального образования "Город Архангельск".
7. Контроль за исполнением распоряжения возложить на заместителя Главы муниципального образования "Город Архангельск" по инфраструктурному развитию.

**Исполняющий обязанности Главы
муниципального образования
"Город Архангельск"**

Д.В. Шапошников

УТВЕРЖДЕНО
распоряжением Главы
муниципального образования
"Город Архангельск"
от 15 января 2021 г. № 70р

ЗАДАНИЕ

**на разработку документации по планировке территории
муниципального образования "Город Архангельск" в границах
просп. Троицкого, просп. Чумбарова-Лучинского, ул. Выучейского
и ул. Иоанна Кронштадтского площадью 2,3916 га**

1. Вид документа (документации)
Документация по планировке территории муниципального образования "Город Архангельск" в границах просп. Троицкого, просп. Чумбарова-Лучинского, ул. Выучейского и ул. Иоанна Кронштадтского площадью 2,3916 га.

2. Технический заказчик
ООО "Пион плюс"

3. Разработчик документации
Разработчик определяется техническим заказчиком.

4. Основание для разработки документации
Заявление о принятии решения о подготовке документации по планировке территорий (проекта планировки и проекта межевания) на территории муниципального образования "Город Архангельск" (от 21 декабря 2020 года вх. № 19-48/9644).

5. Объект градостроительного планирования или застройки территории, его основные характеристики
Объектом градостроительного планирования является часть территории градостроительного квартала в границах просп. Троицкого, просп. Чумбарова-Лучинского, ул. Выучейского и ул. Иоанна Кронштадтского. Общая площадь объекта градостроительного планирования составляет 2,3916 га.
Размещение объекта в соответствии со схемой, указанной в приложении к техническому заданию.
Функциональное назначение территориальной зоны, в границах которой разрабатывается проект планировки территории: зона специализированной общественной застройки, кодовое обозначение – О2.
Категория земель территории, в границах которой разрабатывается проект планировки территории – земли населенных пунктов.
Рельеф – спокойный.
Транспортная связь обеспечивается по просп. Троицкий и ул. Выучейского – магистральные улицы районного значения, ул. Иоанна Кронштадтского – улица и дорога местного значения.

6. Основные требования к составу, содержанию и форме представляемых материалов документации по планировке территории, последовательности и сроки выполнения работы

Проект планировки территории муниципального образования "Город Архангельск" в границах просп. Троицкого, просп. Чумбарова-Лучинского, ул. Выучейского и ул. Иоанна Кронштадтского площадью 2,3916 га (далее – проект планировки территории) подготовить в составе:

- 1) основной части, которая подлежит утверждению;
- 2) материалов по обоснованию.

Основная часть проекта планировки территории должна включать в себя:

- 1) чертеж или чертежи планировки территории, на которых отображаются:

- а) красные линии;
- б) границы существующих и планируемых элементов планировочной структуры;
- в) границы зон планируемого размещения внутриквартальных проездов;

2) положение о характеристиках планируемого развития территории, в том числе о плотности и параметрах застройки территории (в пределах, установленных градостроительным регламентом), о характеристиках объектов капитального строительства жилого, производственного, общественно-делового и иного назначения и необходимых для функционирования таких объектов и обеспечения жизнедеятельности граждан объектов коммунальной, транспортной, социальной инфраструктур, в том числе объектов, включенных в программы комплексного развития систем коммунальной инфраструктуры, программы комплексного развития транспортной инфраструктуры, программы комплексного развития социальной инфраструктуры и необходимых для развития территории в границах элемента планировочной структуры. Для зон планируемого размещения объектов федерального значения, объектов регионального значения, объектов местного значения в такое положение включаются сведения о плотности и параметрах застройки территории, необходимые для размещения указанных объектов, а также в целях согласования проекта планировки территории в соответствии с частью 12.7 статьи 45 Градостроительного кодекса Российской Федерации информация о планируемых мероприятиях по обеспечению сохранения применительно к территориальным зонам, в которых планируется размещение указанных объектов, фактических показателей обеспеченности территории объектами коммунальной, транспортной, социальной инфраструктур и фактических показателей территориальной доступности таких объектов для населения;

3) положения об очередности планируемого развития территории, содержащие этапы проектирования, строительства, реконструкции объектов капитального строительства жилого, производственного, общественно-делового и иного назначения и этапы строительства, реконструкции необходимых для функционирования таких объектов и обеспечения жизнедеятельности граждан объектов коммунальной, транспортной, социальной инфраструктур, в том числе объектов, включенных в программы комплексного развития систем коммунальной инфраструктуры, программы комплексного развития транспортной инфраструктуры, программы комплексного развития социальной инфраструктуры и фактических показателей территориальной доступности таких объектов для населения;

4) материалы по обоснованию проекта планировки территории должны содержать:

1) карту (фрагмент карты) планировочной структуры территорий поселения, городского округа, межселенной территории муниципального района с отображением границ элементов планировочной структуры;

2) результаты инженерных изысканий в объеме, предусмотренном разрабатываемой исполнителем работ программой инженерных изысканий, в случаях, если выполнение таких инженерных изысканий для подготовки документации по планировке территории требуется в соответствии с Градостроительным кодексом Российской Федерации;

3) обоснование определения границ зон планируемого размещения внутриквартальных проездов;

4) схему организации движения транспорта (включая транспорт общего пользования) и пешеходов, отражающую местоположение объектов транспортной инфраструктуры и учитывающую существующие и прогнозные потребности в транспортном обеспечении на территории, а также схему организации улично-дорожной сети;

5) схему границ территорий объектов культурного наследия;

6) схему границ зон с особыми условиями использования территории;

7) обоснование соответствия планируемых параметров, местоположения и назначения объектов регионального значения, объектов местного значения нормативам градостроительного проектирования и требованиям градостроительных регламентов, а также применительно к территории, в границах которой предусматривается осуществление деятельности по комплексному и устойчивому развитию территории, установленным правилами землепользования и застройки расчетным показателям минимально допустимого уровня обеспеченности территории объектами коммунальной, транспортной, социальной инфраструктур и расчетным показателям максимально допустимого уровня территориальной доступности таких объектов для населения;

8) схему, отображающую местоположение существующих объектов капитального строительства, в том числе линейных объектов, объектов, подлежащих сносу, объектов незавершенного строительства, а также проходы к водным объектам общего пользования и их береговым полосам;

9) варианты планировочных и (или) объемно-пространственных решений застройки территории в соответствии с проектом планировки территории (в отношении элементов планировочной структуры, расположенных в жилых или общественно-деловых зонах);

10) перечень мероприятий по защите территории от чрезвычайных ситуаций природного и техногенного характера, в том числе по обеспечению пожарной безопасности и по гражданской обороне;

11) перечень мероприятий по охране окружающей среды;

12) обоснование очередности планируемого развития территории;

13) схему вертикальной планировки территории, инженерной подготовки и инженерной защиты территории, подготовленную в случаях, установленных уполномоченным Правительством Российской Федерации федеральным органом исполнительной власти, и в соответствии с требованиями, установленными уполномоченным Правительством Российской Федерации федеральным органом исполнительной власти, на которой должны быть отображены:

а) границы города Архангельска;

б) границы зоны планируемого размещения внутриквартальных проездов, устанавливаемые в основной части проекта планировки территории;

в) границы зон планируемого размещения внутриквартальных проездов, подлежащих выносу из зоны планируемого размещения линейных объектов;

г) существующие и директивные (проектные) отметки поверхности по осям трасс автомобильных и железных дорог, проезжих частей в местах пересечения улиц и проездов и в местах перелома продольного профиля, существующие и директивные (проектные) отметки других элементов планировочной структуры территории для вертикальной увязки проектных решений, в том числе со смежными территориями;

д) проектные продольные уклоны, направление продольного уклона, расстояние между точками, ограничивающими участок с продольным уклоном;

е) горизонтали, отображающие проектный рельеф в виде параллельных линий;

ж) типовые поперечные профили автомобильных и железных дорог, элементы улично-дорожной сети;

14) иные материалы для обоснования положений по планировке территории.

Проект межевания территории муниципального образования "Город Архангельск" в границах просп. Троицкого, просп. Чумбарова-Лучинского, ул. Выучейского и ул. Иоанна Кронштадтского площадью 2,3916 га (далее по тексту – проект межевания территории) подготовить в составе:

- 1) основной части, которая подлежит утверждению;
- 2) материалов по обоснованию.

Основная часть проекта межевания территории должна включать в себя:

- 1) текстовую часть, включающую в себя:

а) перечень и сведения о площади образуемых земельных участков, в том числе возможные способы их образования;

б) перечень и сведения о площади образуемых земельных участков, которые будут отнесены к территориям общего пользования или имуществу общего пользования, в том числе в отношении которых предполагаются резервирование и (или) изъятие для государственных или муниципальных нужд;

в) вид разрешенного использования образуемых земельных участков в соответствии с проектом планировки территории в случаях, предусмотренных Градостроительным кодексом Российской Федерации;

г) целевое назначение лесов, вид (виды) разрешенного использования лесного участка, количественные и качественные характеристики лесного участка, сведения о нахождении лесного участка в границах особо защитных участков лесов (в случае, если подготовка проекта межевания территории осуществляется в целях определения местоположения границ образуемых и (или) изменяемых лесных участков);

д) сведения о границах территории, в отношении которой утвержден проект межевания, содержащие перечень координат характерных точек этих границ в системе координат, используемой для ведения Единого государственного реестра недвижимости. Координаты характерных точек границ территории, в отношении которой утвержден проект межевания, определяются в соответствии с требованиями к точности определения координат характерных точек границ, установленных в соответствии с Градостроительным кодексом Российской Федерации для территориальных зон;

2) чертежи межевания территории, на которых отображаются:

а) границы планируемых (в случае, если подготовка проекта межевания территории осуществляется в составе проекта планировки территории) и существующих элементов планировочной структуры;

б) красные линии, утвержденные в составе проекта планировки территории, или красные линии, утверждаемые, изменяемые проектом межевания территории в соответствии с пунктом 2 части 2 статьи 43 Градостроительного кодекса Российской Федерации;

в) линии отступа от красных линий в целях определения мест допустимого размещения зданий, строений, сооружений;

г) границы образуемых и (или) изменяемых земельных участков, условные номера образуемых земельных участков, в том числе в отношении которых предполагаются их резервирование и (или) изъятие для государственных или муниципальных нужд;

д) границы публичных сервитутов.

Материалы по обоснованию проекта межевания территории должны включать в себя чертежи, на которых отображаются:

- 1) границы существующих земельных участков;

2) границы зон с особыми условиями использования территорий;
3) местоположение существующих объектов капитального строительства;
4) границы особо охраняемых природных территорий;
5) границы территорий объектов культурного наследия;
6) границы лесничеств, лесопарков, участковых лесничеств, лесных кварталов, лесотаксационных выделов или частей лесотаксационных выделов.
По согласованию с заказчиком перечень графических материалов, их содержание могут быть дополнены, масштабы уточнены.

Проект планировки и проект межевания предоставляются разработчиком техническому заказчику на бумажном носителе и в электронном виде в следующем объеме:
1) на бумажном носителе в 2 (двух) экземплярах;
2) на электронном носителе (на компакт-диске) в 2 (двух) экземплярах.
Электронная версия проекта должна быть выполнена:

1) в графической части – с использованием программного расширения "AutoCad" (*.dwg / .dxf) в системе координат, используемой для ведения Единого государственного реестра недвижимости, а также один экземпляр в формате *.pdf;
2) в текстовой части – с использованием текстового редактора "Word" (*.doc / .docx).
Текстовая часть проекта должна быть предоставлена в виде пояснительной записки (сброшюрованной книги) в традиционном представлении и на электронном носителе.

Диски должны быть защищены от записи, иметь этикетку с указанием изготовителя, даты изготовления, названия комплекта. В корневом каталоге должен находиться текстовый файл содержания.

1 экземпляр должен быть представлен в виде документации, оформленной в соответствии с Правилами предоставления документов, направляемых или предоставляемых в соответствии с частями 1, 3 – 13, 15, 15(1), 15.2 статьи 32 Федерального закона "О государственной регистрации недвижимости" в федеральный орган исполнительной власти (его территориальные органы), уполномоченный Правительством Российской Федерации на осуществление государственного кадастрового учета, государственной регистрации прав, ведение Единого государственного реестра недвижимости и предоставление сведений, содержащихся в Едином государственном реестре недвижимости, утвержденными постановлением Правительства Российской Федерации от 31 декабря 2015 года № 1532, для возможности исполнения требований пункта 13 части 1 статьи 32 Федерального закона № 218-ФЗ.

Состав и содержание дисков должно соответствовать комплекту документации. Каждый физический раздел комплекта (том, книга, альбом чертежей и т.п.) должен быть представлен в отдельном каталоге диска файлом (группой файлов) электронного документа. Название каталога должно соответствовать названию раздела. Файлы должны открываться в режиме просмотра средствами операционной системы Windows XP / 7.

7. Основные требования к градостроительным решениям
Проектными решениями предусмотреть следующее.
Размещение здания общественного значения с торговыми площадями.

Благоустройство территории должно выполняться в соответствии с требованиями, установленными Правилами благоустройства территории муниципального образования "Город Архангельск", утвержденными решением Архангельской городской Думы от 25 октября 2017 года, СП 82.13330.2016 "Свод правил. Благоустройство территорий. Актуализированная редакция СНиП III-10-75", иными нормативными документами.

Парковочные места должны быть организованы в соответствии с действующими сводами правил и местными нормативами градостроительного проектирования, утвержденными Решением Архангельской городской Думы от 20 сентября 2017 года № 567 "Об утверждении местных нормативов градостроительного проектирования муниципального образования "Город Архангельск".

Электроснабжение планируемой территории предусмотреть централизованное.
Уличное освещение планируемой территории предусмотреть вдоль автомобильных дорог и тротуаров.

Документацию по планировке территории подготовить в соответствии с техническими регламентами, нормами отвода земельных участков для конкретных видов деятельности, установленными в соответствии с федеральными законами.

При разработке документации по планировке территории учесть основные положения Генерального плана муниципального образования "Город Архангельск", утвержденного постановлением Министерства строительства и архитектуры Архангельской области от 2 апреля 2020 года № 37-п, Правил землепользования и застройки городского округа "Город Архангельск", утвержденных постановлением министерства строительства и архитектуры Архангельской области от 29 сентября 2020 года № 68-п, проекта планировки центральной части муниципального образования "Город Архангельск" утвержденного распоряжением мэра города Архангельска от 20 февраля 2013 года № 4193р (с изменениями), положения об особо охраняемой природной территории в соответствии с программами комплексного развития систем коммунальной инфраструктуры, программы комплексного развития транспортной инфраструктуры, программами комплексного развития социальной инфраструктуры, нормативами градостроительного проектирования, комплексными схемами организации дорожного движения, требованиями по обеспечению эффективности организации дорожного движения, указанными в части 1 статьи 11 Федерального закона "Об организации дорожного движения в Российской Федерации и о внесении изменений в отдельные законодательные акты Российской Федерации", требованиями технических регламентов, сводов правил с учетом материалов и результатов инженерных изысканий, границ территорий объектов культурного наследия, включенных в единый государственный реестр объектов культурного наследия (памятников истории и культуры) народов Российской Федерации, границ территорий выявленных объектов культурного наследия, границ зон с особыми условиями использования территорий.

8. Состав, исполнители, сроки и порядок предоставления исходной информации для разработки документации по планировке территории

Содержание и объем необходимой исходной информации определяются разработчиком проекта планировки и техническим заказчиком совместно, ее сбор осуществляет разработчик проекта планировки.

9. Перечень органов государственной власти Российской Федерации, Архангельской области, иных субъектов Российской Федерации, органов местного самоуправления муниципального образования Архангельской области, согласовывающих документацию по планировке территории

Документация по планировке территории после подготовки должна быть согласована разработчиком в следующем порядке с:

министерством строительства и архитектуры Архангельской области;
департаментом муниципального имущества Администрации муниципального образования "Город Архангельск";
департаментом городского хозяйства Администрации муниципального образования "Город Архангельск";
департаментом транспорта, строительства и городской инфраструктуры Администрации муниципального образования "Город Архангельск";

Инспекцией по охране объектов культурного наследия Архангельской области;
Главным управлением МЧС России по Архангельской области;
правообладателями земельных участков, попадающих в границы проектирования;
организациями, обслуживающими сети инженерных коммуникаций: ПАО "ТГК-2", ПАО "Ростелеком", ООО "РВК-Архангельск", ПАО "МРСК Северо-Запада", МУП "Архкомхоз", МУП "Горсвет", АО "Архоблгаз", ООО "АСЭП";
другими заинтересованными организациями в соответствии с требованиями законодательства Российской Федерации и нормативных правовых актов субъектов Российской Федерации и органов местного самоуправления.

По итогам полученных согласований представить документацию по планировке территории в департамент градостроительства Администрации муниципального образования "Город Архангельск".
Утверждение документации по планировке территории осуществляется в рамках административного регламента предоставления муниципальной услуги "Принятие решения об утверждении документации по планировке территории (проектов планировки и проектов межевания) на территории муниципального образования "Город Архангельск", утвержденного постановлением Администрации муниципального образования "Город Архангельск" от 1 июля 2016 года № 757 (адрес прямой ссылки с официального информационного Интернет-портала муниципального образования "Город Архангельск": <http://www.arhcity.ru/?page=800/130>).

10. Требования к разрабатываемому проекту планировки
Документацию по планировке территории выполнить в соответствии с:

требованиями законодательства, установленными государственными стандартами, техническими регламентами в сфере строительства и градостроительства, настоящим Заданием, в том числе:
Градостроительным кодексом Российской Федерации;
Земельным кодексом Российской Федерации;
Градостроительным кодексом Архангельской области;
РДС 30-201-98. Инструкция о порядке проектирования и установления красных линий в городах и других поселениях Российской Федерации;
СП 42.13330.2011. Свод правил. Градостроительство. Планировка и застройка городских и сельских поселений. Актуализированная редакция СНиП 2.07.01-89*;
СП 42.13330.2016. Свод правил. Градостроительство. Планировка и застройка городских и сельских поселений. Актуализированная редакция СНиП 2.07.01-89*;
Генеральным планом МО "Город Архангельск";
Правилами землепользования и застройки городского округа "Город Архангельск";
иными законами и нормативно правовыми актами Российской Федерации, Архангельской области, муниципального образования "Город Архангельск".

11. Состав и порядок проведения предпроектных научно-исследовательских работ и инженерных изысканий
Проект планировки и проект межевания надлежит выполнить на топографическом плане.
Необходимость разработки инженерных изысканий определяется заказчиком.

При необходимости инженерные изыскания выполнить в соответствии с постановлением Правительства Российской Федерации от 31 марта 2017 года № 402 "Об утверждении Правил выполнения инженерных изысканий, необходимых для подготовки документации по планировке территории".

12. Порядок проведения согласования и экспертизы документации
Порядок согласования документации:

1) предварительное рассмотрение основных проектных решений подготовленной документации Администрацией муниципального образования "Город Архангельск";
2) согласование документации с заинтересованными организациями;
3) доработка документации, устранение замечаний (недостатков).

Общественные обсуждения или публичные слушания по рассмотрению документации проводятся в порядке, установленном в соответствии с Градостроительным кодексом Российской Федерации, Федеральным законом от 6 октября 2003 года № 131-ФЗ "Об общих принципах организации местного самоуправления в Российской Федерации", Уставом муниципального образования "Город Архангельск" и Положением об организации и проведении общественных обсуждений или публичных слушаний по вопросам градостроительной деятельности на территории муниципального образования "Город Архангельск", утвержденным решением Архангельской городской Думы от 20 июня 2018 года № 688.

13. Дополнительные требования для зон с особыми условиями использования территорий
Проект планировки и проект межевания подготовить в соответствии с требованиями законодательства, в том числе природоохранного, на всех чертежах проекта планировки должны быть обозначены зоны с особыми условиями использования территории.

14. Иные требования и условия
Разработанная с использованием компьютерных технологий документация должна отвечать требованиям государственных стандартов и требованиям по формированию информационной системы обеспечения градостроительной деятельности.

Согласовано:
Заместитель министра – начальник
управления архитектуры и
градостроительства министерства строительства и архитектуры
Архангельской области

С.Ю. Стротова

" _ "

2021 г.

ПРИЛОЖЕНИЕ

к заданию на разработку документации по планировке территории муниципального образования "Город Архангельск" в границах просп. Троицкого, просп. Чумбарова-Луцинского, ул. Выучейского и ул. Ионанна Кронштадского площадью 2,3916 га

СХЕМА границ проектирования



ГЛАВА МУНИЦИПАЛЬНОГО ОБРАЗОВАНИЯ "ГОРОД АРХАНГЕЛЬСК"

РАСПОРЯЖЕНИЕ

от 30 декабря 2020 г. № 1052р


О развитии застроенной территории в границах ул. Гагарина – просп. Обводный канал в Октябрьском территориальном округе г. Архангельска

В соответствии со статьями 46.1 и 46.2 Градостроительного кодекса Российской Федерации, Уставом муниципального образования "Город Архангельск", городской адресной Программой развития застроенных территорий муниципального образования "Город Архангельск" на 2020-2025 годы, утвержденной решением Архангельской городской Думы от 23.06.2020 № 263:

1. Принять решение о развитии застроенной территории площадью 0,5312 га в границах ул. Гагарина – просп. Обводный канал в Октябрьском территориальном округе г. Архангельска (категория земель – земли населенных пунктов) согласно приложению № 1 к настоящему распоряжению.
2. Утвердить перечень зданий, строений, сооружений, планируемых к сносу и реконструкции при развитии застроенной территории в границах ул. Гагарина – просп. Обводный канал в Октябрьском территориальном округе г. Архангельска, согласно приложению № 2 к настоящему распоряжению.
3. Утвердить расчетные показатели обеспечения застроенной территории в границах ул. Гагарина – просп. Обводный канал в Октябрьском территориальном округе г. Архангельска объектами социального и коммунально-бытового назначения, объектами инженерной инфраструктуры согласно приложению № 3 к настоящему распоряжению.
4. Размеры территорий площадок для игр детей дошкольного и младшего школьного возраста выполнить из расчета – 0,5 кв. м/чел.
5. Опубликовать распоряжение в газете "Архангельск – город воинской славы" и на официальном информационном Интернет-портале муниципального образования "Город Архангельск".
6. Контроль за исполнением распоряжения возложить на заместителя Главы муниципального образования "Город Архангельск" по вопросам экономического развития и финансам Шапошникову Д.В.

Глава муниципального образования
"Город Архангельск"

Д.А. Морев



9. Перечень органов государственной власти Российской Федерации, Архангельской области, иных субъектов Российской Федерации, органов местного самоуправления муниципального образования Архангельской области, согласовывающих проект планировки

Проект планировки территории после подготовки должен быть согласован разработчиком в следующем порядке с: министерством строительства и архитектуры Архангельской области; департаментом муниципального имущества Администрации муниципального образования "Город Архангельск"; департаментом городского хозяйства Администрации муниципального образования "Город Архангельск"; департаментом транспорта, строительства и городской инфраструктуры Администрации муниципального образования "Город Архангельск"; Инспекцией по охране объектов культурного наследия Архангельской области; Главным управлением МЧС России по Архангельской области; правообладателями земельных участков, попадающих в границы проектирования; организациями, обслуживающими сети инженерных коммуникаций: ПАО "ТГК-2", ПАО "Ростелеком", ООО "РВК-Архангельск", ПАО "МРСК Северо-Запада", МУП "Архкомхоз", МУП "Горсвет", АО "Архоблгаз", ООО "АСЭП"; другими заинтересованными организациями в соответствии с требованиями законодательства Российской Федерации и нормативных правовых актов субъектов Российской Федерации и органов местного самоуправления. По итогам полученных согласований представить проект планировки территории в департамент градостроительства Администрации муниципального образования "Город Архангельск".

10. Требования к разрабатываемому проекту планировки территории выполнить в соответствии с: требованиями законодательства, установленными государственными стандартами, техническими регламентами в сфере строительства и градостроительства, настоящим Задаaniem, в том числе: Градостроительным кодексом Российской Федерации; Земельным кодексом Российской Федерации; Градостроительным кодексом Архангельской области; РДС 30-201-98. Инструкция о порядке проектирования и установления красных линий в городах и других поселениях Российской Федерации; СП 42.13330.2011. Свод правил. Градостроительство. Планировка и застройка городских и сельских поселений. Актуализированная редакция СНиП 2.07.01-89*. СП 42.13330.2016. Свод правил. Градостроительство. Планировка и застройка городских и сельских поселений. Актуализированная редакция СНиП 2.07.01-89*; Генеральным планом муниципального образования "Город Архангельск", утвержденным постановлением министерства строительства и архитектуры Архангельской области от 2 апреля 2020 года № 37-п; Правилами землепользования и застройки муниципального образования "Город Архангельск", утвержденными постановлением министерства строительства и архитектуры Архангельской области от 29 сентября 2020 года № 68-п; местными нормативами градостроительного проектирования муниципального образования "Город Архангельск", утвержденными решением Архангельской городской Думы от 20 сентября 2017 года № 567; региональными нормативами градостроительного проектирования Архангельской области, утвержденными постановлением Правительства Архангельской области от 19 апреля 2016 года № 123-п; иными законами и нормативными правовыми актами Российской Федерации, Архангельской области, муниципального образования "Город Архангельск".

11. Состав и порядок проведения предпроектных научно-исследовательских работ и инженерных изысканий Проект планировки надлежит выполнить на топографическом плане. Необходимость разработки инженерных изысканий определяется заказчиком. При необходимости инженерные изыскания выполнить в соответствии с постановлением Правительства Российской Федерации от 31 марта 2017 года № 402 "Об утверждении Правил выполнения инженерных изысканий, необходимых для подготовки документации по планировке территории".

12. Порядок проведения согласования и экспертизы проекта планировки Порядок согласования проекта планировки: 1) предварительное рассмотрение основных проектных решений подготовленного проекта планировки Администрацией муниципального образования "Город Архангельск"; 2) согласование проекта планировки с заинтересованными организациями; 3) доработка проекта планировки, устранение замечаний (недостатков). Общественные обсуждения или публичные слушания по рассмотрению проекта планировки проводятся в порядке, установленном в соответствии с Градостроительным кодексом Российской Федерации, Федеральным законом от 6 октября 2003 года № 131-ФЗ "Об общих принципах организации местного самоуправления в Российской Федерации", Уставом муниципального образования "Город Архангельск" и Положением об организации и проведении общественных обсуждений или публичных слушаний по вопросам градостроительной деятельности на территории муниципального образования "Город Архангельск", утвержденным решением Архангельской городской Думы от 20 июня 2018 года № 688.

13. Дополнительные требования для зон с особыми условиями использования территорий Проект планировки подготовить в соответствии с требованиями законодательства, в том числе природоохранного, на всех чертежах проекта планировки должны быть обозначены зоны с особыми условиями использования территории.

14. Иные требования и условия Разработанный с использованием компьютерных технологий проект планировки должен отвечать требованиям государственных стандартов и требованиям по формированию информационной системы обеспечения градостроительной деятельности.

Согласовано:
Заместитель министра – начальник управления архитектуры и градостроительства министерства строительства и архитектуры Архангельской области

С.Ю. Строганова

" " 2020 г.

ПРИЛОЖЕНИЕ
к заданию на разработку проекта планировки территории муниципального образования "Город Архангельск" в границах ул. Сплавной площадью 23,9060 га

СХЕМА границ проектирования



ГЛАВА МУНИЦИПАЛЬНОГО ОБРАЗОВАНИЯ "ГОРОД АРХАНГЕЛЬСК"

РАСПОРЯЖЕНИЕ

от 19 января 2021 г. № 111р

О подготовке проекта планировки территории муниципального образования "Город Архангельск" в границах ул. Дачной, Окружного шоссе, ул. Папанина и ул. Воронина В.И. площадью 8,2816 га

В соответствии с Градостроительным кодексом Российской Федерации, с учетом обращения ООО "Аксель-Норд" (вх. от 7 декабря 2020 года № 19-48/9223):

- Принять решение о подготовке проекта планировки территории муниципального образования "Город Архангельск" в границах ул. Дачной, Окружного шоссе, ул. Папанина и ул. Воронина В.И. площадью 8,2816 га за счет собственных средств.
- Подготовить проект планировки территории муниципального образования "Город Архангельск" в границах ул. Дачной, Окружного шоссе, ул. Папанина и ул. Воронина В.И. площадью 8,2816 га.
- Утвердить прилагаемое задание на подготовку проекта планировки территории муниципального образования "Город Архангельск" в границах ул. Дачной, Окружного шоссе, ул. Папанина и ул. Воронина В.И. площадью 8,2816 га за счет собственных средств.
- Определить, что физические или юридические лица вправе представлять свои предложения о порядке, сроках подготовки и содержании проекта планировки территории муниципального образования "Город Архангельск" в границах ул. Дачной, Окружного шоссе, ул. Папанина и ул. Воронина В.И. площадью 8,2816 га за счет собственных средств, в департамент градостроительства Администрации муниципального образования "Город Архангельск" со дня опубликования настоящего распоряжения до момента назначения общественных обсуждений.
- Срок действия распоряжения 6 месяцев с момента его опубликования в газете "Архангельск – город воинской славы" и на официальном информационном Интернет-портале муниципального образования "Город Архангельск".
- Опубликовать распоряжение в газете "Архангельск – город воинской славы" и на официальном информационном Интернет-портале муниципального образования "Город Архангельск".
- Контроль за исполнением распоряжения возложить на заместителя Главы муниципального образования "Город Архангельск" по инфраструктурному развитию.

Глава муниципального образования "Город Архангельск"

Д.А. Морев

УТВЕРЖДЕНО
распоряжением Главы
муниципального образования
"Город Архангельск"
от 19 января 2021 г. № 111р

ЗАДАНИЕ на подготовку проекта планировки территории муниципального образования "Город Архангельск" в границах ул. Дачной, Окружного шоссе, ул. Папанина и ул. Воронина В.И. площадью 8,2816 га

1. Вид документа (документации)
Проект планировки территории муниципального образования "Город Архангельск" в границах ул. Дачной, Окружного шоссе, ул. Папанина и ул. Воронина В.И. площадью 8,2816 га.

2. Технический заказчик
ООО "Аксель-Норд".

3. Разработчик документации
Разработчик определяется техническим заказчиком.

4. Основание для разработки документации
Обращение ООО "Аксель-Норд" от 07.12.2020 № 19-48/9223

5. Объект градостроительного планирования или застройки территории, его основные характеристики
Объектом градостроительного планирования является часть территории градостроительного квартала в границах ул. Гагарина, ул. Дачной, Окружного шоссе, ул. Папанина и ул. Воронина В.И..
Общая площадь объекта градостроительного планирования составляет 8,2816 га.
Размещение объекта в соответствии со схемой, указанной в приложении к техническому заданию.
Функциональное назначение территориальной зоны, в границах которой разрабатывается проект планировки территории, – multifunctional общественно-деловая зона, кодовое обозначение – О1.
Рельеф – спокойный.
Транспортная связь обеспечивается по ул. Папанина и Окружному шоссе – автомобильным дорогам федерального значения, ул. Воронина В.И. – магистральной улице районного значения и ул. Дачной – улице местного значения..
Транспортная и инженерная инфраструктуры территории сформированы.

6. Основные требования к составу, содержанию и форме представляемых материалов по проекту планировки территории, последовательности и сроки выполнения работы
Проект планировки территории муниципального образования "Город Архангельск" в границах ул. Дачной, Окружного шоссе, ул. Папанина и ул. Воронина В.И. площадью 8,2816 га (далее – проект планировки территории) подготовить в составе:

- 1) основной части, которая подлежит утверждению;
- 2) материалов по обоснованию.

Основная часть проекта планировки должна включать в себя:

- 1) чертеж или чертежи планировки территории, на которых отображаются:

- a) красные линии;
- b) границы существующих и планируемых элементов планировочной структуры;
- v) границы зон планируемого размещения внутриквартальных проездов;

2) положение о характеристиках планируемого развития территории, в том числе о плотности и параметрах застройки территории (в пределах, установленных градостроительным регламентом), о характеристиках объектов капитального строительства жилого, производственного, общественно-делового и иного назначения и необходимых для функционирования таких объектов и обеспечения жизнедеятельности граждан объектов коммунальной, транспортной, социальной инфраструктур, в том числе объектов, включенных в программы комплексного развития систем коммунальной инфраструктуры, программы комплексного развития транспортной инфраструктуры, программы комплексного развития социальной инфраструктуры и необходимых для развития территории в границах элемента планировочной структуры. Для зон планируемого размещения объектов федерального значения, объектов регионального значения, объектов местного значения в такое положение включаются сведения о плотности и параметрах застройки территории, необходимые для размещения указанных объектов, а также в целях согласования проекта планировки территории в соответствии с частью 12.7 статьи 45 Градостроительного кодекса Российской Федерации информация о планируемых мероприятиях по обеспечению сохранения применительно к территориальным зонам, в которых планируется размещение указанных объектов, фактических показателей обеспеченности территории объектами коммунальной, транспортной, социальной инфраструктур и фактических показателей территориальной доступности таких объектов для населения;

3) положения об очередности планируемого развития территории, содержащие этапы проектирования, строительства, реконструкции объектов капитального строительства жилого, производственного, общественно-делового и иного назначения и этапы строительства, реконструкции необходимых для функционирования таких объектов и обеспечения жизнедеятельности граждан объектов коммунальной, транспортной, социальной инфраструктур, в том числе объектов, включенных в программы комплексного развития систем коммунальной инфраструктуры, программы комплексного развития транспортной инфраструктуры, программы комплексного развития социальной инфраструктуры.

Материалы по обоснованию проекта планировки территории должны содержать:

- 1) карту (фрагмент карты) планировочной структуры территории поселения, городского округа, межселенной территории муниципального района с отображением границ элементов планировочной структуры;
- 2) результаты инженерных изысканий в объеме, предусмотренном разрабатываемой исполнителем работ программой инженерных изысканий, в случаях, если выполнение таких инженерных изысканий для подготовки документации по планировке территории требуется в соответствии с Градостроительным кодексом Российской Федерации;
- 3) обоснование определения границ зон планируемого размещения внутриквартального проезда;
- 4) схему организации движения транспорта (включая транспорт общего пользования) и пешеходов, отражающую местоположение объектов транспортной инфраструктуры и учитывающую существующие и прогнозные потребности в транспортном обеспечении на территории, а также схему организации улично-дорожной сети;
- 5) схему границ территорий объектов культурного наследия;
- 6) схему границ зон с особыми условиями использования территории;
- 7) обоснование соответствия планируемых параметров, местоположения и назначения объектов регионального значения, объектов местного значения нормативам градостроительного проектирования и требованиям градостроительных регламентов, а также применительно к территории, в границах которой предусматривается осуществление деятельности по комплексному и устойчивому развитию территории, установленным правилами землепользования и застройки расчетным показателем минимально допустимого уровня обеспеченности территории объектами коммунальной, транспортной, социальной инфраструктур и расчетным показателем максимально допустимого уровня территориальной доступности таких объектов для населения;
- 8) схему, отображающую местоположение существующих объектов капитального строительства, в том числе линейных объектов, объектов, подлежащих сносу, объектов незавершенного строительства, а также проходы к водным объектам общего пользования и их береговым полосам;
- 9) варианты планировочных (и/или) объемно-пространственных решений застройки территории в соответствии с проектом планировки территории (в отношении элементов планировочной структуры, расположенных в жилых или общественно-деловых зонах);
- 10) перечень мероприятий по защите территории от чрезвычайных ситуаций природного и техногенного характера, в том числе по обеспечению пожарной безопасности и по гражданской обороне;
- 11) перечень мероприятий по охране окружающей среды;
- 12) обоснование очередности планируемого развития территории;
- 13) схему вертикальной планировки территории, инженерной подготовки и инженерной защиты территории, подготовленную в случаях, установленных уполномоченным Правительством Российской Федерации федеральным органом исполнительной власти, и в соответствии с требованиями, установленными уполномоченным Правительством Российской Федерации федеральным органом исполнительной власти, на которой должны быть отображены:
 - a) границы города Архангельска;
 - b) границы зоны планируемого размещения внутриквартальных проездов, устанавливаемые в основной части проекта планировки территории;

2. Адрес месторасположения земельного участка: г. Архангельск, ул. Лесотехническая, д. 9. Данный земельный участок расположен в кадастровом квартале 29:22:012003. Утвержденная схема расположения земельного участка:

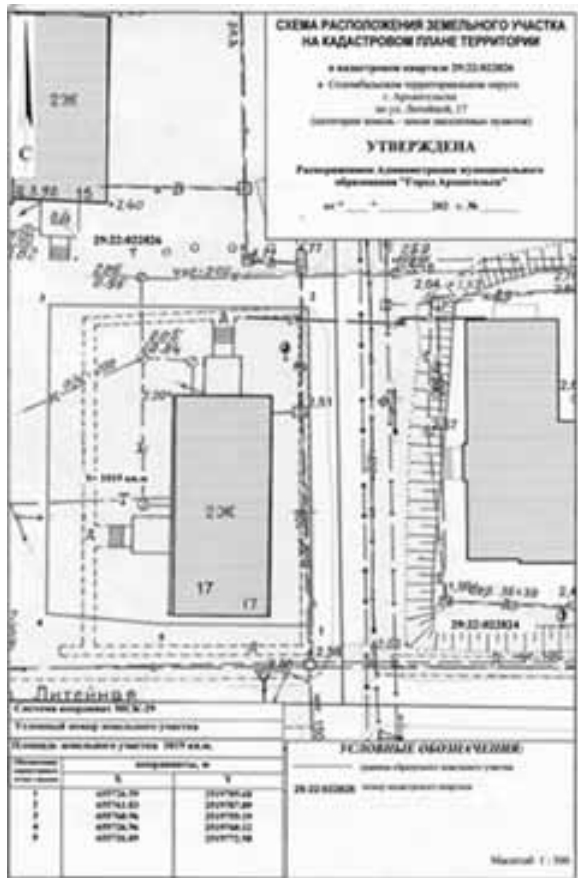


На данном земельном участке расположены следующие объекты недвижимости:

- ул. Лесотехническая, д. 9, кв. 2, кадастровый номер 29:22:012003:1192;
- ул. Лесотехническая, д. 9, кв. 3, кадастровый номер 29:22:012003:259.
- Получить информацию о предполагаемом изъятии земельного участка, указанного в п. 1 настоящего сообщения, и расположенных на нем объектов недвижимого имущества для муниципальных нужд, а также подать заявления об учете прав на земельный участок и иные объекты недвижимого имущества, заинтересованные лица могут по адресу: г. Архангельск, пл. В.И. Ленина, д. 5, каб. 518а, тел. (8182) 607-271. Заявление на подачу информации может быть подано заинтересованными лицами в течение 60 дней с момента опубликования настоящего сообщения.
- Официальный информационный интернет-портал муниципального образования "Город Архангельск", где размещено настоящее сообщение - www.arhcity.ru. Также настоящее сообщение размещено на информационном стенде у каб. 423, расположенном по адресу: г. Архангельск, пл. В.И. Ленина, д. 5.
- Уполномоченный орган местного самоуправления, осуществляющий выявление лиц, земельный участок которых подлежит изъятию для муниципальных нужд – Администрация муниципального образования "Город Архангельск" в лице департамента муниципального имущества Администрации муниципального образования "Город Архангельск".

Сообщение о планируемом изъятии земельного участка для муниципальных нужд по адресу: г. Архангельск, ул. Литейная, д. 17.

- Цель изъятия земельного участка для муниципальных нужд – изъятие земельного участка в связи с признанием многоквартирного жилого дома № 17 по ул. Литейной в г. Архангельске аварийным и подлежащим сносу.
- Адрес месторасположения земельного участка: г. Архангельск, ул. Литейная, д. 17. Данный земельный участок расположен в кадастровом квартале 29:22:022826. Планируемая к утверждению схема расположения земельного участка:

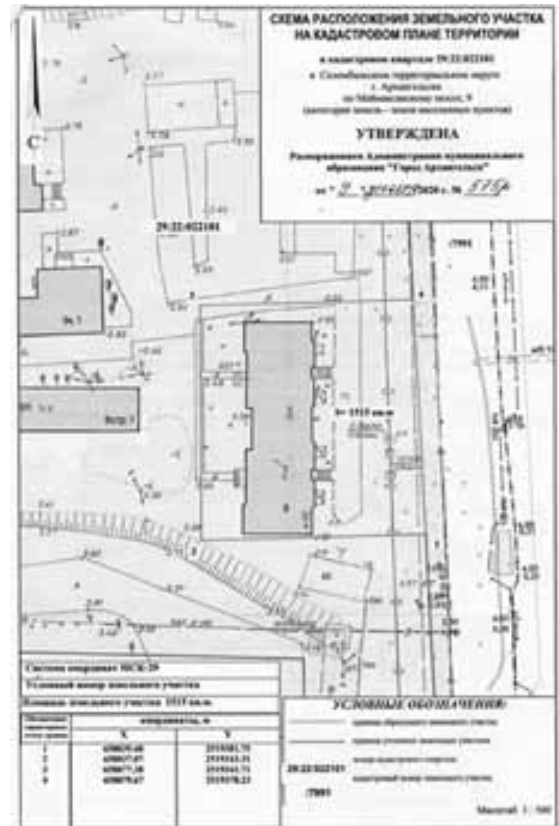


На данном земельном участке расположены следующие объекты недвижимости:

- ул. Литейная, д. 17, кв. 1, кадастровый номер 29:22:022826:141;
- ул. Литейная, д. 17, кв. 2, кадастровый номер 29:22:022826:142;
- ул. Литейная, д. 17, кв. 4, кадастровый номер 29:22:022826:146;
- ул. Литейная, д. 17, кв. 5, кадастровый номер 29:22:022826:143;
- ул. Литейная, д. 17, кв. 6, кадастровый номер 29:22:022826:144;
- ул. Литейная, д. 17, кв. 7, кадастровый номер 29:22:022826:147;
- ул. Литейная, д. 17, кв. 8, кадастровый номер 29:22:022826:148.
- Получить информацию о предполагаемом изъятии земельного участка, указанного в п. 1 настоящего сообщения, и расположенных на нем объектов недвижимого имущества для муниципальных нужд, а также подать заявления об учете прав на земельный участок и иные объекты недвижимого имущества, заинтересованные лица могут по адресу: г. Архангельск, пл. В.И. Ленина, д. 5, каб. 518а, тел. (8182) 607-468. Заявление на подачу информации может быть подано заинтересованными лицами в течение 60 дней с момента опубликования настоящего сообщения.
- Официальный информационный интернет-портал муниципального образования "Город Архангельск", где размещено настоящее сообщение - www.arhcity.ru. Также настоящее сообщение размещено на информационном стенде у каб. 423, расположенном по адресу: г. Архангельск, пл. В.И. Ленина, д. 5.
- Уполномоченный орган местного самоуправления, осуществляющий выявление лиц, земельный участок которых подлежит изъятию для муниципальных нужд – Администрация муниципального образования "Город Архангельск" в лице департамента муниципального имущества Администрации муниципального образования "Город Архангельск".

Сообщение о планируемом изъятии земельного участка для муниципальных нужд по адресу: г. Архангельск, Маймаксанское шоссе, д. 9.

- Цель изъятия земельного участка для муниципальных нужд – изъятие земельного участка в связи с признанием многоквартирного жилого дома № 9 по Маймаксанскому шоссе в г. Архангельске аварийным и подлежащим сносу.
- Адрес месторасположения земельного участка: г. Архангельск, Маймаксанское шоссе, д. 9. Данный земельный участок расположен в кадастровом квартале 29:22:022101. Утвержденная схема расположения земельного участка:



На данном земельном участке расположены следующие объекты недвижимости:

- Маймаксанское шоссе, д. 9, кв. 3, кадастровый номер 29:22:022101:115.
- Получить информацию о предполагаемом изъятии земельного участка, указанного в п. 1 настоящего сообщения, и расположенных на нем объектов недвижимого имущества для муниципальных нужд, а также подать заявления об учете прав на земельный участок и иные объекты недвижимого имущества, заинтересованные лица могут по адресу: г. Архангельск, пл. В.И. Ленина, д. 5, каб. 518а, тел. (8182) 607-468. Заявление на подачу информации может быть подано заинтересованными лицами в течение 60 дней с момента опубликования настоящего сообщения.
- Официальный информационный интернет-портал муниципального образования "Город Архангельск", где размещено настоящее сообщение - www.arhcity.ru. Также настоящее сообщение размещено на информационном стенде у каб. 423, расположенном по адресу: г. Архангельск, пл. В.И. Ленина, д. 5.
- Уполномоченный орган местного самоуправления, осуществляющий выявление лиц, земельный участок которых подлежит изъятию для муниципальных нужд – Администрация муниципального образования "Город Архангельск" в лице департамента муниципального имущества Администрации муниципального образования "Город Архангельск".

АДМИНИСТРАЦИЯ МУНИЦИПАЛЬНОГО ОБРАЗОВАНИЯ "ГОРОД АРХАНГЕЛЬСК"

ПОСТАНОВЛЕНИЕ

от 14 января 2021 г. № 51

Об установлении публичного сервитута

В соответствии с главой V.7 Земельного кодекса Российской Федерации, постановлением Правительства Российской Федерации от 24 февраля 2009 года № 160 "О порядке установления охранных зон объектов электросетевого хозяйства и особых условий использования земельных участков, расположенных в границах таких зон", Уставом муниципального образования "Город Архангельск", ходатайством ПАО "МРСК Северо-Запада" (ИНН 7802312751) и в целях размещения объекта электросетевого хозяйства (ВЛ-04 УЛ.ЗАГОРОДНОЙ) Администрации муниципального образования "Город Архангельск" постановляет:

- Утвердить прилагаемую схему границ публичного сервитута общей площадью 5691 кв. м, расположенного в границах следующих земельных участков:
 - земельный участок, расположенный по адресу (местоположение): установлено относительно ориентира, расположенного в границах участка. Ориентир жилой дом. Почтовый адрес ориентира: обл. Архангельская, г. Архангельск, ул. Михайловой, дом 30, кадастровый номер 29:22:022824:22;
 - земельный участок, расположенный по адресу (местоположение): г. Архангельск, ул. Полевая, дом 5, кадастровый номер 29:22:022824:6;
 - земельный участок, расположенный по адресу (местоположение): г. Архангельск, ул. Якорная, дом 3, кадастровый номер 29:22:022824:8;
 - земельный участок, расположенный по адресу (местоположение): г. Архангельск, Соломбальский территориальный округ, ул. Полевая, 7, кадастровый номер 29:22:022824:34;
 - земельный участок, расположенный по адресу (местоположение): г. Архангельск, ул. Якорная, дом 4 кадастровый номер 29:22:022824:4;
 - земельный участок, расположенный по адресу (местоположение): г. Архангельск, ул. Полевая, дом 9, кадастровый номер 29:22:022824:18;
 - земельный участок, расположенный по адресу (местоположение): г. Архангельск, Соломбальский территориальный округ, по ул. Полевой, 11, кадастровый номер 29:22:022824:36;
 - земельный участок, расположенный по адресу (местоположение): г. Архангельск, ул. Якорная, д. 5, кадастровый номер 29:22:022824:145;
 - земельный участок, расположенный по адресу (местоположение): г. Архангельск, Соломбальский территориальный округ, ул. Полевая, д. 13, кадастровый номер 29:22:022824:139;
 - земельный участок, расположенный по адресу (местоположение): г. Архангельск, Соломбальский территориальный округ, по ул. Полевой, 12/ ул. Литейной, 41, кадастровый номер 29:22:022824:123;
 - земельный участок, расположенный по адресу (местоположение): установлено относительно ориентира, расположенного в границах участка. Ориентир жилой дом. Почтовый адрес ориентира: обл. Архангельская, г. Архангельск, ул. Литейная, дом 39, кадастровый номер 29:22:022824:28;
 - земельный участок, расположенный по адресу (местоположение): г. Архангельск, ул. Михайловой, дом 20, кадастровый номер 29:22:022824:3;
 - земельный участок, расположенный по адресу (местоположение): г. Архангельск, Соломбальский территориальный округ, по ул. Литейной, 27, кадастровый номер 29:22:022824:122;
 - земельный участок, расположенный по адресу (местоположение): г. Архангельск, ул. Михайловой, дом 22, кадастровый номер 29:22:022824:9;
 - земельный участок, расположенный по адресу (местоположение): г. Архангельск, ул. Полевая, дом 13, корпус 1, кадастровый номер 29:22:022805:1;
 - земельный участок, расположенный по адресу (местоположение): г. Архангельск, Соломбальский территориальный округ, по ул. Литейной, 14, кадастровый номер 29:22:022828:82.
- Установить публичный сервитут на основании ходатайства ПАО "МРСК Северо-Запада" (местонахождение: 163045, г. Архангельск, Кузнецкий промзудел, 4 проезд, строение 5, ИНН 7802312751, ОГРН 1047855175785) в соответствии с утвержденной настоящим постановлением схемой границ публичного сервитута общей площадью 5691 кв. м, расположенного в границах земельных участков с кадастровыми номерами 29:22:022824:22, 29:22:022824:6, 29:22:022824:8, 29:22:022824:34, 29:22:022824:4, 29:22:022824:18, 29:22:022824:36, 29:22:022824:145, 29:22:022824:139, 29:22:022824:123, 29:22:022824:28, 29:22:022824:3, 29:22:022824:122, 29:22:022824:9, 29:22:022805:1, 29:22:022828:82 (категория земель – земли населенных пунктов) и земель кадастровых кварталов 29:22:022824, 29:22:022805, 29:22:022828 в целях размещения объекта электросетевого хозяйства (ВЛ-04 УЛ.ЗАГОРОДНОЙ).
- Публичный сервитут устанавливается на 49 лет с момента внесения сведений о нем в Единый государственный реестр недвижимости.
- Срок, в течение которого в соответствии с расчетом заявителя использование земельных участков (их частей) и (или) расположенных на них объектов недвижимости будет затруднено: не устанавливается.
- Департаменту муниципального имущества Администрации муниципального образования "Город Архангельск" в течение пяти рабочих дней со дня подписания настоящего постановления:
 - в установленном законом порядке направить копию настоящего постановления в Управление Федеральной службы государственной регистрации, кадастра и картографии по Архангельской области и Ненецкому автономному округу;
 - направить ПАО "МРСК Северо-Запада" копию настоящего постановления, сведения о правообладателях земельных участков с кадастровыми номерами 29:22:022824:22, 29:22:022824:6, 29:22:022824:8, 29:22:022824:34, 29:22:022824:4, 29:22:022824:18, 29:22:022824:36, 29:22:022824:145, 29:22:022824:139, 29:22:022824:123, 29:22:022824:28, 29:22:022824:3, 29:22:022824:122, 29:22:022824:9, 29:22:022805:1, 29:22:022828:82, копии документов, подтверждающих права на указанные земельные участки;

обеспечить опубликование настоящего постановления на официальном информационном Интернет-портале муниципального образования "Город Архангельск" в сети Интернет.
6. Муниципальному учреждению "Информационно-издательский центр" муниципального образования "Город Архангельск" обеспечить опубликование настоящего постановления в газете "Архангельск – город воинской славы" в течение пяти рабочих дней со дня подписания настоящего постановления.
7. Публичный сервитут считается установленным со дня внесения сведений о нем в Единый государственный реестр недвижимости.
8. Контроль за исполнением постановления возложить на директора департамента муниципального имущества Администрации муниципального образования "Город Архангельск" Болтенкова Э.В.

УТВЕРЖДЕНА постановлением Администрации муниципального образования "Город Архангельск" от 14 января 2021 г. № 49

Исполняющий обязанности Главы муниципального образования "Город Архангельск"

Д.В. Шапошников

УТВЕРЖДЕНА постановлением Администрации муниципального образования "Город Архангельск" от 14 января 2021 г. № 51

СХЕМА границ публичного сервитута

Для размещения ВЛ-04 УЛ ЗАГОРОДНОЙ на земельных участках с кадастровыми номерами 29:22:022824:22, 29:22:022824:6, 29:22:022824:8, 29:22:022824:34, 29:22:022824:4, 29:22:022824:18, 29:22:022824:36, 29:22:022824:145, 29:22:022824:139, 29:22:022824:123, 29:22:022824:28, 29:22:022824:3, 29:22:022824:122, 29:22:022824:9, 29:22:022805:1, 29:22:022828:82 и земель кадастровых кварталов 29:22:022824, 29:22:022805, 29:22:022828

Схема границ публичного сервитута для размещения ВЛ-04 УЛ ЗАГОРОДНОЙ, расположенного в г. Архангельске Архангельской области, на земельных участках с кадастровыми номерами 29:22:022824:22, 29:22:022824:6, 29:22:022824:8, 29:22:022824:34, 29:22:022824:4, 29:22:022824:18, 29:22:022824:36, 29:22:022824:145, 29:22:022824:139, 29:22:022824:123, 29:22:022824:28, 29:22:022824:3, 29:22:022824:122, 29:22:022824:9, 29:22:022805:1, 29:22:022828:82 и земель кадастровых кварталов 29:22:022824, 29:22:022805, 29:22:022828

Утверждена Главы администрации муниципального образования "Город Архангельск"



Table with columns for land parcels and servitude boundaries, including coordinates and area.

Условные обозначения: ВЛ-04 УЛ ЗАГОРОДНОЙ, граница публичного сервитута, граница кадастрового квартала, граница населенного пункта, граница территории, принадлежащей к 29:22:022805, граница территории, принадлежащей к 29:22:022824, граница территории, принадлежащей к 29:22:022828

АДМИНИСТРАЦИЯ МУНИЦИПАЛЬНОГО ОБРАЗОВАНИЯ "ГОРОД АРХАНГЕЛЬСК"

ПОСТАНОВЛЕНИЕ

от 14 января 2021 г. № 49

Об установлении публичного сервитута

В соответствии с главой V.7 Земельного кодекса Российской Федерации, постановлением Правительства Российской Федерации от 24 февраля 2009 года № 160 "О порядке установления охранных зон объектов электросетевого хозяйства и особых условий использования земельных участков, расположенных в границах таких зон", Уставом муниципального образования "Город Архангельск", ходатайством ПАО "МРСК Северо-Запада" (ИНН 7802312751) и в целях размещения объекта электросетевого хозяйства (ТП-398) Администрация муниципального образования "Город Архангельск" постановляет:

- 1. Утвердить прилагаемую схему границ публичного сервитута общей площадью 737 кв. м, расположенного в границах следующих земельных участков: земельный участок, расположенный по адресу (местоположение): установлено относительно ориентира, расположенного в границах участка. Ориентир здание. Почтовый адрес ориентира: обл. Архангельская, г. Архангельск, проспект Ленинградский, дом 322, кадастровый номер 29:22:071301:23; земельный участок, расположенный по адресу (местоположение): город Архангельск, проспект Ленинградский, кадастровый номер 29:22:071301:120.
2. Установить публичный сервитут на основании ходатайства ПАО "МРСК Северо-Запада" (местонахождение: 163045, г. Архангельск, Кузнечихинский промузел, 4 проезд, строение 5, ИНН 7802312751, ОГРН 1047855175785) в соответствии с утвержденной настоящим постановлением схемой границ публичного сервитута общей площадью 737 кв. м, расположенного в границах земельных участков с кадастровыми номерами 29:22:071301:23, 29:22:071301:120 (категория земель – земли населенных пунктов) в целях размещения объекта электросетевого хозяйства (ТП-398).
3. Публичный сервитут устанавливается на 49 лет с момента внесения сведений о нем в Единый государственный реестр недвижимости.
4. Срок, в течение которого в соответствии с расчетом заявителя использование земельных участков (их частей) и (или) расположенных на них объектов недвижимости будет затруднено: не устанавливается.
5. Департаменту муниципального имущества Администрации муниципального образования "Город Архангельск" в течение пяти рабочих дней со дня подписания настоящего постановления: в установленном законом порядке направить копию настоящего постановления в Управление Федеральной службы государственной регистрации, кадастра и картографии по Архангельской области и Ненецкому автономному округу; направить ПАО "МРСК Северо-Запада" копию настоящего постановления, сведения о правообладателях земельных участков с кадастровыми номерами 29:22:071301:23, 29:22:071301:120, копии документов, подтверждающих права на указанные земельные участки; обеспечить опубликование настоящего постановления на официальном информационном Интернет-портале муниципального образования "Город Архангельск" в сети Интернет.
6. Муниципальному учреждению "Информационно-издательский центр" муниципального образования "Город Архангельск" обеспечить опубликование настоящего постановления в газете "Архангельск – город воинской славы" в течение пяти рабочих дней со дня подписания настоящего постановления.
7. Публичный сервитут считается установленным со дня внесения сведений о нем в Единый государственный реестр недвижимости.
8. Контроль за исполнением постановления возложить на директора департамента муниципального имущества Администрации муниципального образования "Город Архангельск" Болтенкова Э.В.

Исполняющий обязанности Главы муниципального образования "Город Архангельск"

Д.В. Шапошников

СХЕМА границ публичного сервитута

Для размещения ТП-398на земельных участках с кадастровыми номерами 29:22:071301:23, 29:22:071301:120



Table with columns for land parcels and servitude boundaries, including coordinates and area.

Подпись: Д.В. Шапошников
Дата: 17 января 2021 г.

АДМИНИСТРАЦИЯ МУНИЦИПАЛЬНОГО ОБРАЗОВАНИЯ "ГОРОД АРХАНГЕЛЬСК"

ПОСТАНОВЛЕНИЕ

от 14 января 2021 г. № 50

Об установлении публичного сервитута

В соответствии с главой V.7 Земельного кодекса Российской Федерации, постановлением Правительства Российской Федерации от 24 февраля 2009 года № 160 "О порядке установления охранных зон объектов электросетевого хозяйства и особых условий использования земельных участков, расположенных в границах таких зон", Уставом муниципального образования "Город Архангельск", ходатайством ПАО "МРСК Северо-Запада" (ИНН 7802312751) и в целях размещения объекта электросетевого хозяйства (ТП-78) Администрация муниципального образования "Город Архангельск" постановляет:

- 1. Утвердить прилагаемую схему границ публичного сервитута общей площадью 762 кв. м, расположенного в границах следующих земельных участков: земельный участок, расположенный по адресу (местоположение): г. Архангельск, ул. Комсомольская, дом 5, кадастровый номер 29:22:040714:6; земельный участок, расположенный по адресу (местоположение): город Архангельск, ул. Комсомольская, кадастровый номер 29:22:040714:432.
2. Установить публичный сервитут на основании ходатайства ПАО "МРСК Северо-Запада" (местонахождение: 163045, г. Архангельск, Кузнечихинский промузел, 4 проезд, строение 5, ИНН 7802312751, ОГРН 1047855175785) в соответствии с утвержденной настоящим постановлением схемой границ публичного сервитута общей площадью 762 кв. м, расположенного в границах земельных участков с кадастровыми номерами 29:22:040714:6, 29:22:040714:432 (категория земель – земли населенных пунктов) в целях размещения объекта электросетевого хозяйства (ТП-78).
3. Публичный сервитут устанавливается на 49 лет с момента внесения сведений о нем в Единый государственный реестр недвижимости.
4. Срок, в течение которого в соответствии с расчетом заявителя использование земельных участков (их частей) и (или) расположенных на них объектов недвижимости будет затруднено: не устанавливается.
5. Департаменту муниципального имущества Администрации муниципального образования "Город Архангельск" в течение пяти рабочих дней со дня подписания настоящего постановления: в установленном законом порядке направить копию настоящего постановления в Управление Федеральной службы государственной регистрации, кадастра и картографии по Архангельской области и Ненецкому автономному округу; направить ПАО "МРСК Северо-Запада" копию настоящего постановления, сведения о правообладателях земельных участков с кадастровыми номерами 29:22:040714:6, 29:22:040714:432, копии документов, подтверждающих права на указанные земельные участки; обеспечить опубликование настоящего постановления на официальном информационном Интернет-портале муниципального образования "Город Архангельск" в сети Интернет.
6. Муниципальному учреждению "Информационно-издательский центр" муниципального образования "Город Архангельск" обеспечить опубликование настоящего постановления в газете "Архангельск – город воинской славы" в течение пяти рабочих дней со дня подписания настоящего постановления.
7. Публичный сервитут устанавливается на 49 лет с момента внесения сведений о нем в Единый государственный реестр недвижимости.
8. Контроль за исполнением постановления возложить на директора департамента муниципального имущества Администрации муниципального образования "Город Архангельск" Болтенкова Э.В.

Исполняющий обязанности Главы муниципального образования "Город Архангельск"

Д.В. Шапошников

УТВЕРЖДЕНА постановлением Администрации муниципального образования "Город Архангельск" от 14 января 2021 г. № 50

СХЕМА
границ публичного сервитута

Для размещения ТП-78
на земельных участках с кадастровыми
номерами 29:22:040714:6, 29:22:040714:432



Table with 4 columns: Обозначение характерных точек границ, X, м, Y, м, Средняя квадратическая погрешность положения характерных точек (МД), м. It lists coordinates for five points along the easement boundary.



Подпись

Лыскова Е.Э.

Дата 17 января 2020 г.

АДМИНИСТРАЦИЯ МУНИЦИПАЛЬНОГО ОБРАЗОВАНИЯ
"ГОРОД АРХАНГЕЛЬСК"

ПОСТАНОВЛЕНИЕ

от 14 января 2021 г. № 48

Об установлении публичного сервитута

В соответствии с главой V.7 Земельного кодекса Российской Федерации, постановлением Правительства Российской Федерации от 24 февраля 2009 года № 160 "О порядке установления охранных зон объектов электросетевого хозяйства и особых условий использования земельных участков, расположенных в границах таких зон", Уставом муниципального образования "Город Архангельск", ходатайством ПАО "МРСК Северо-Запада" (ИНН 7802312751) и в целях размещения объекта электросетевого хозяйства (ТП-49) Администрация муниципального образования "Город Архангельск" постановляет:

- 1. Утвердить прилагаемую схему границ публичного сервитута общей площадью 636 кв. м, расположенного в границах следующих земельных участков: земельный участок, расположенный по адресу (местоположение): г. Архангельск, проспект Троицкий, дом 162, кадастровый номер 29:22:040721:12; земельный участок, расположенный по адресу (местоположение): г. Архангельск, проспект Троицкий, кадастровый номер 29:22:040721:446.
2. Установить публичный сервитут на основании ходатайства ПАО "МРСК Северо-Запада" (местонахождение: 163045, г. Архангельск, Кузнечихинский промузел, 4 проезд, строение 5, ИНН 7802312751, ОГРН 1047855175785) в соответствии с утвержденной настоящим постановлением схемой границ публичного сервитута общей площадью 636 кв. м, расположенного в границах земельных участков с кадастровыми номерами 29:22:040721:12, 29:22:040721:446 (категория земель – земли населенных пунктов) и земель кадастрового квартала 29:22:040721 в целях размещения объекта электросетевого хозяйства (ТП-49).
3. Публичный сервитут устанавливается на 49 лет с момента внесения сведений о нем в Единый государственный реестр недвижимости.
4. Срок, в течение которого в соответствии с расчетом заявителя использование земельных участков (их частей) и (или) расположенных на них объектов недвижимости будет затруднено: не устанавливается.
5. Департаменту муниципального имущества Администрации муниципального образования "Город Архангельск" в течение пяти рабочих дней со дня подписания настоящего постановления: в установленном законом порядке направить копию настоящего постановления в Управление Федеральной службы государственной регистрации, кадастра и картографии по Архангельской области и Ненецкому автономному округу; направить ПАО "МРСК Северо-Запада" копию настоящего постановления, сведения о правообладателях земельных участков с кадастровыми номерами 29:22:040721:12, 29:22:040721:446, копии документов, подтверждающих права на указанные земельные участки; обеспечить опубликование настоящего постановления на официальном информационном Интернет-портале муниципального образования "Город Архангельск" в сети Интернет.
6. Муниципальному учреждению "Информационно-издательский центр" муниципального образования "Город Архангельск" обеспечить опубликование настоящего постановления в газете "Архангельск – город воинской славы" в течение пяти рабочих дней со дня подписания настоящего постановления.
7. Публичный сервитут считается установленным со дня внесения сведений о нем в Единый государственный реестр недвижимости.
8. Контроль за исполнением постановления возложить на директора департамента муниципального имущества Администрации муниципального образования "Город Архангельск" Болтенкова Э.В.

Исполняющий обязанности Главы
муниципального образования
"Город Архангельск"

Д.В. Шапошников

УТВЕРЖДЕНА
постановлением Администрации
муниципального образования
"Город Архангельск"
от 14 января 2021 г. № 48

СХЕМА
границ публичного сервитута

Для размещения ТП-49
на земельных участках с кадастровыми номерами
29:22:040721:12, 29:22:040721:446 и земель
кадастрового квартала 29:22:040721



АДМИНИСТРАЦИЯ МУНИЦИПАЛЬНОГО ОБРАЗОВАНИЯ
"ГОРОД АРХАНГЕЛЬСК"

ПОСТАНОВЛЕНИЕ

от 14 января 2021 г. № 52

Об установлении публичного сервитута

В соответствии с главой V.7 Земельного кодекса Российской Федерации, постановлением Правительства Российской Федерации от 24 февраля 2009 года № 160 "О порядке установления охранных зон объектов электросетевого хозяйства и особых условий использования земельных участков, расположенных в границах таких зон", Уставом муниципального образования "Город Архангельск", ходатайством ПАО "МРСК Северо-Запада" (ИНН 7802312751) и в целях размещения объекта электросетевого хозяйства (ВЛ-0,4 ул.Цветная от ТП-90А) Администрация муниципального образования "Город Архангельск" постановляет:

- 1. Утвердить прилагаемую схему границ публичного сервитута общей площадью 260 кв. м, расположенного в границах следующих земельных участков: земельный участок, расположенный по адресу (местоположение): установлено относительно ориентира, расположенного в границах участка. Ориентир жилой дом. Почтовый адрес ориентира: обл. Архангельская, г. Архангельск, ул. Цветная, дом 7, кадастровый номер 29:22:040616:32; земельный участок, расположенный по адресу (местоположение): г. Архангельск, ул. Цветная, дом 5, кадастровый номер 29:22:040616:21; земельный участок, расположенный по адресу (местоположение): г. Архангельск, Октябрьский территориальный округ, на пересечении по проспекту Обводный канал и ул. Логинова, кадастровый номер 29:22:040616:26.
2. Установить публичный сервитут на основании ходатайства ПАО "МРСК Северо-Запада" (местонахождение: 163045, г. Архангельск, Кузнечихинский промузел, 4 проезд, строение 5, ИНН 7802312751, ОГРН 1047855175785) в соответствии с утвержденной настоящим постановлением схемой границ публичного сервитута общей площадью 260 кв. м, расположенного в границах земельных участков с кадастровыми номерами 29:22:040616:32, 29:22:040616:21, 29:22:040616:26 (категория земель – земли населенных пунктов) и земель кадастрового квартала 29:22:040616 в целях размещения объекта электросетевого хозяйства (ВЛ-0,4 ул.Цветная от ТП-90А).
3. Публичный сервитут устанавливается на 49 лет с момента внесения сведений о нем в Единый государственный реестр недвижимости.
4. Срок, в течение которого в соответствии с расчетом заявителя использование земельных участков (их частей) и (или) расположенных на них объектов недвижимости будет затруднено: не устанавливается.
5. Департаменту муниципального имущества Администрации муниципального образования "Город Архангельск" в течение пяти рабочих дней со дня подписания настоящего постановления: в установленном законом порядке направить копию настоящего постановления в Управление Федеральной службы государственной регистрации, кадастра и картографии по Архангельской области и Ненецкому автономному округу; направить ПАО "МРСК Северо-Запада" копию настоящего постановления, сведения о правообладателях земельных участков с кадастровыми номерами 29:22:040616:32, 29:22:040616:21, 29:22:040616:26, копии документов, подтверждающих права на указанные земельные участки; обеспечить опубликование настоящего постановления на официальном информационном Интернет-портале муниципального образования "Город Архангельск" в сети Интернет.
6. Муниципальному учреждению "Информационно-издательский центр" муниципального образования "Город Архангельск" обеспечить опубликование настоящего постановления в газете "Архангельск – город воинской славы" в течение пяти рабочих дней со дня подписания настоящего постановления.
7. Публичный сервитут считается установленным со дня внесения сведений о нем в Единый государственный реестр недвижимости.
8. Контроль за исполнением постановления возложить на директора департамента муниципального имущества Администрации муниципального образования "Город Архангельск" Болтенкова Э.В.

Исполняющий обязанности Главы
муниципального образования
"Город Архангельск"

Д.В. Шапошников

УТВЕРЖДЕНА
постановлением Администрации
муниципального образования
"Город Архангельск"
от 14 января 2021 г. № 52

СХЕМА
границ публичного сервитута

Для размещения ВЛ-0,4 ул.Цветная от ТП-90А
на земельных участках с кадастровыми номерами
29:22:040616:32, 29:22:040616:21, 29:22:040616:26 и зем-
ель кадастрового квартала 29:22:040616



АДМИНИСТРАЦИЯ МУНИЦИПАЛЬНОГО ОБРАЗОВАНИЯ
"ГОРОД АРХАНГЕЛЬСК"

ПОСТАНОВЛЕНИЕ

от 14 января 2021 г. № 53

Об установлении публичного сервитута

В соответствии с главой V.7 Земельного кодекса Российской Федерации, постановлением Правительства Российской Федерации от 24 февраля 2009 года № 160 "О порядке установления охранных зон объектов электросетевого хозяйства и особых условий использования земельных участков, расположенных в границах таких зон", Уставом муниципального образования "Город Архангельск", ходатайством ПАО "МРСК Северо-Запада" (ИНН 7802312751) и в целях размещения объекта электросетевого хозяйства (ТП-399) Администрация муниципального образования "Город Архангельск" постановляет:

1. Утвердить прилагаемую схему границ публичного сервитута общей площадью 829 кв. м, расположенного в границах следующих земельных участков:
земельный участок, расположенный по адресу (местоположение): город Архангельск, проспект Ленинградский, кадастровый номер 29:22:071301:121;
земельный участок, расположенный по адресу (местоположение): установлено относительно ориентира, расположенного в границах участка. Ориентир здание. Почтовый адрес ориентира: обл. Архангельская, г. Архангельск, проспект Ленинградский, дом 322, кадастровый номер 29:22:071301:23.
2. Установить публичный сервитут на основании ходатайства ПАО "МРСК Северо-Запада" (местонахождение: 163045, г. Архангельск, Кузнечихинский промузел, 4 проезд, строение 5, ИНН 7802312751, ОГРН 1047855175785) в соответствии с утвержденной настоящим постановлением схемой границ публичного сервитута общей площадью 829 кв. м, расположенного в границах земельных участков с кадастровыми номерами 29:22:071301:121, 29:22:071301:23 (категория земель – земли населенных пунктов) в целях размещения объекта электросетевого хозяйства (ТП-399).
3. Публичный сервитут устанавливается на 49 лет с момента внесения сведений о нем в Единый государственный реестр недвижимости.
4. Срок, в течение которого в соответствии с расчетом заявителя использование земельных участков (их частей) и (или) расположенных на них объектов недвижимости будет затруднено: не устанавливается.
5. Департаменту муниципального имущества Администрации муниципального образования "Город Архангельск" в течение пяти рабочих дней со дня подписания настоящего постановления:
в установленном законом порядке направить копию настоящего постановления в Управление Федеральной службы государственной регистрации, кадастра и картографии по Архангельской области и Ненецкому автономному округу; направить ПАО "МРСК Северо-Запада" копию настоящего постановления, сведения о правообладателях земельных участков с кадастровыми номерами 29:22:071301:121, 29:22:071301:23, копии документов, подтверждающих права на указанные земельные участки;
обеспечить опубликование настоящего постановления на официальном информационном Интернет-портале муниципального образования "Город Архангельск" в сети Интернет.
6. Муниципальному учреждению "Информационно-издательский центр" муниципального образования "Город Архангельск" обеспечить опубликование настоящего постановления в газете "Архангельск – город воинской славы" в течение пяти рабочих дней со дня подписания настоящего постановления.
7. Публичный сервитут считается установленным со дня внесения сведений о нем в Единый государственный реестр недвижимости.
8. Контроль за исполнением постановления возложить на директора департамента муниципального имущества Администрации муниципального образования "Город Архангельск" Болтенкова Э.В.

Исполняющий обязанности Главы
муниципального образования
"Город Архангельск"

Д.В. Шапошников

УТВЕРЖДЕНА
постановлением Администрации
муниципального образования
"Город Архангельск"
от 14 января 2021 г. № 53

СХЕМА
границ публичного сервитута

Для размещения ТП-399
на земельных участках с кадастровыми номерами
29:22:071301:121, 29:22:071301:23



Каталог координат публичного сервитута			
Объект: ТП-399			
Обозначение характерных точек границ	Координаты, м		Средняя квдратическая погрешность положения характерных точек (Q ₀), м
	X, м	Y, м	
Система координат МСК-92, зона 2			
1	647366.80	2327277.14	0.1
2	647355.34	2327300.99	0.1
3	647327.21	2327287.30	0.1
4	647338.69	2327263.36	0.1
1	647366.80	2327277.14	0.1

Подпись:  Лысеико Е. В. Дата "24" января 2021 г.

АДМИНИСТРАЦИЯ МУНИЦИПАЛЬНОГО ОБРАЗОВАНИЯ
"ГОРОД АРХАНГЕЛЬСК"

ПОСТАНОВЛЕНИЕ

от 14 января 2021 г. № 54

Об установлении публичного сервитута

В соответствии с главой V.7 Земельного кодекса Российской Федерации, постановлением Правительства Российской Федерации от 24 февраля 2009 года № 160 "О порядке установления охранных зон объектов электросетевого хозяйства и особых условий использования земельных участков, расположенных в границах таких зон", Уставом муниципального образования "Город Архангельск", ходатайством ПАО "МРСК Северо-Запада" (ИНН 7802312751) и в целях размещения объекта электросетевого хозяйства (МТП-334) Администрация муниципального образования "Город Архангельск" постановляет:

1. Утвердить прилагаемую схему границ публичного сервитута общей площадью 459 кв. м, расположенного в границах следующих земельных участков:
земельный участок, расположенный по адресу (местоположение): г. Архангельск, территориальный округ Варавино-Фактория, кадастровый номер 29:22:073110:80;
земельный участок, расположенный по адресу (местоположение): г. Архангельск, проспект Ленинградский, дом 382, строение 1, кадастровый номер 29:22:073110:16;
земельный участок, расположенный по адресу (местоположение): г. Архангельск, территориальный округ Варавино-Фактория, кадастровый номер 29:22:000000:8500.
2. Установить публичный сервитут на основании ходатайства ПАО "МРСК Северо-Запада" (местонахождение: 163045, г. Архангельск, Кузнечихинский промузел, 4 проезд, строение 5, ИНН 7802312751, ОГРН 1047855175785) в соответствии с утвержденной настоящим постановлением схемой границ публичного сервитута общей площадью 459 кв. м, расположенного в границах земельных участков с кадастровыми номерами 29:22:073110:80, 29:22:073110:16, 29:22:000000:8500 (категория земель – земли населенных пунктов) и земель кадастрового квартала 29:22:073110 в целях размещения объекта электросетевого хозяйства (МТП-334).
3. Публичный сервитут устанавливается на 49 лет с момента внесения сведений о нем в Единый государственный реестр недвижимости.
4. Срок, в течение которого в соответствии с расчетом заявителя использование земельных участков (их частей) и (или) расположенных на них объектов недвижимости будет затруднено: не устанавливается.
5. Департаменту муниципального имущества Администрации муниципального образования "Город Архангельск" в течение пяти рабочих дней со дня подписания настоящего постановления:
в установленном законом порядке направить копию настоящего постановления в Управление Федеральной службы государственной регистрации, кадастра и картографии по Архангельской области и Ненецкому автономному округу; направить ПАО "МРСК Северо-Запада" копию настоящего постановления, сведения о правообладателях земельных участков с кадастровыми номерами 29:22:073110:80, 29:22:073110:16, 29:22:000000:8500, копии документов, подтверждающих права на указанные земельные участки;
обеспечить опубликование настоящего постановления на официальном информационном Интернет-портале муниципального образования "Город Архангельск" в сети Интернет.
6. Муниципальному учреждению "Информационно-издательский центр" муниципального образования "Город Архангельск" обеспечить опубликование настоящего постановления в газете "Архангельск – город воинской славы" в течение пяти рабочих дней со дня подписания настоящего постановления.
7. Публичный сервитут считается установленным со дня внесения сведений о нем в Единый государственный реестр недвижимости.
8. Контроль за исполнением постановления возложить на директора департамента муниципального имущества Администрации муниципального образования "Город Архангельск" Болтенкова Э.В.

Исполняющий обязанности Главы
муниципального образования
"Город Архангельск"

Д.В. Шапошников

УТВЕРЖДЕНА
постановлением Администрации
муниципального образования
"Город Архангельск"
от 14 января 2021 г. № 54

СХЕМА
границ публичного сервитута

Для размещения МТП-334
на земельных участках с кадастровыми номерами
29:22:073110:80, 29:22:073110:16, 29:22:000000:8500 и
земель кадастрового квартала 29:22:073110



Каталог координат публичного сервитута			
Объект: МТП-334 г. Архангельск			
Обозначение характерных точек границ	Координаты, м		Средняя квдратическая погрешность положения характерных точек (Q ₀), м
	X, м	Y, м	
Система координат МСК-92, зона 2			
1	647670.21	2325317.30	0.1
2	647670.70	2325478.70	0.1
3	647317.27	2325283.19	0.1
4	647317.24	2325334.88	0.1
1	647670.21	2325317.30	0.1

Подпись:  Лысеико Е. В. Дата "24" января 2021 г.

АДМИНИСТРАЦИЯ МУНИЦИПАЛЬНОГО ОБРАЗОВАНИЯ "ГОРОД АРХАНГЕЛЬСК"

ПОСТАНОВЛЕНИЕ

от 14 января 2021 г. № 55

Об установлении публичного сервитута

В соответствии с главой V.7 Земельного кодекса Российской Федерации, постановлением Правительства Российской Федерации от 24 февраля 2009 года № 160 "О порядке установления охранных зон объектов электросетевого хозяйства и особых условий использования земельных участков, расположенных в границах таких зон", Уставом муниципального образования "Город Архангельск", ходатайством ПАО "МРСК Северо-Запада" (ИНН 7802312751) и в целях размещения объекта электросетевого хозяйства (ТП-260) Администрация муниципального образования "Город Архангельск" **постановляет:**

1. Утвердить прилагаемую схему границ публичного сервитута общей площадью 774 кв. м, расположенного в границах следующих земельных участков:
земельный участок, расположенный по адресу (местоположение): г. Архангельск, ул. Ярославская, дом 42, кадастровый номер 29:22:022520:9;
земельный участок, расположенный по адресу (местоположение): г. Архангельск, ул. Ярославская. На земельном участке расположено здание ТП-260 по адресу: г. Архангельск, ул. Ярославская, 42, строение 2, кадастровый номер 29:22:022520:876.
2. Установить публичный сервитут на основании ходатайства ПАО "МРСК Северо-Запада" (местонахождение: 163045, г. Архангельск, Кузнечихинский промузел, 4 проезд, строение 5, ИНН 7802312751, ОГРН 1047855175785) в соответствии с утвержденной настоящим постановлением схемой границ публичного сервитута общей площадью 774 кв. м, расположенного в границах земельных участков с кадастровыми номерами 29:22:022520:9, 29:22:022520:876 (категория земель – земли населенных пунктов) и земель кадастрового квартала 29:22:022520 в целях размещения объекта электросетевого хозяйства (ТП-260).
3. Публичный сервитут устанавливается на 49 лет с момента внесения сведений о нем в Единый государственный реестр недвижимости.
4. Срок, в течение которого в соответствии с расчетом заявителя использование земельных участков (их частей) и (или) расположенных на них объектов недвижимости будет затруднено: не устанавливается.
5. Департаменту муниципального имущества Администрации муниципального образования "Город Архангельск" в течение пяти рабочих дней со дня подписания настоящего постановления:
в установленном законом порядке направить копию настоящего постановления в Управление Федеральной службы государственной регистрации, кадастра и картографии по Архангельской области и Ненецкому автономному округу; направить ПАО "МРСК Северо-Запада" копию настоящего постановления, сведения о правообладателях земельных участков с кадастровыми номерами 29:22:022520:9, 29:22:022520:876, копии документов, подтверждающих права на указанные земельные участки;
обеспечить опубликование настоящего постановления на официальном информационном Интернет-портале муниципального образования "Город Архангельск" в сети Интернет.
6. Муниципальному учреждению "Информационно-издательский центр" муниципального образования "Город Архангельск" обеспечить опубликование настоящего постановления в газете "Архангельск – город воинской славы" в течение пяти рабочих дней со дня подписания настоящего постановления.
7. Публичный сервитут считается установленным со дня внесения сведений о нем в Единый государственный реестр недвижимости.
8. Контроль за исполнением постановления возложить на директора департамента муниципального имущества Администрации муниципального образования "Город Архангельск" Болтенкова Э.В.

Исполняющий обязанности Главы
муниципального образования
"Город Архангельск"

Д.В. Шапошников

УТВЕРЖДЕНА
постановлением Администрации
муниципального образования
"Город Архангельск"
от 14 января 2021 г. № 55

СХЕМА границ публичного сервитута

Для размещения ТП-260
на земельных участках с кадастровыми номерами
29:22:022520:9, 29:22:022520:876 и земель
кадастрового квартала 29:22:022520



Объекты кадастровых точек границ	Координаты		Сумма квадратичная округленная пополюскам кадастровых точек (Q), м
	X, м	Y, м	
Схема утверждена МРСК, дата 7			
1	454270.97	3119247.98	0.1
2	454273.56	3119297.97	0.1
3	454217.19	3119320.74	0.1
4	454231.16	3119298.97	0.1
5	454270.97	3119247.98	0.1

Подпись



Ласкина Е.Э.

Дата "17" января 2020 г.

АДМИНИСТРАЦИЯ МУНИЦИПАЛЬНОГО ОБРАЗОВАНИЯ "ГОРОД АРХАНГЕЛЬСК"

ПОСТАНОВЛЕНИЕ

от 14 января 2021 г. № 56

Об установлении публичного сервитута

В соответствии с главой V.7 Земельного кодекса Российской Федерации, постановлением Правительства Российской Федерации от 24 февраля 2009 года № 160 "О порядке установления охранных зон объектов электросетевого хозяйства и особых условий использования земельных участков, расположенных в границах таких зон", Уставом муниципального образования "Город Архангельск", ходатайством ПАО "МРСК Северо-Запада" (ИНН 7802312751) и в целях размещения объекта электросетевого хозяйства (ТП-304) Администрация муниципального образования "Город Архангельск" **постановляет:**

1. Утвердить прилагаемую схему границ публичного сервитута общей площадью 671 кв. м, расположенного в границах следующих земельных участков:
земельный участок, расположенный по адресу (местоположение): г. Архангельск, территориальный округ Варавино-Фактория, ул. Воронина В.И., 25, корп. 1, кадастровый номер 29:22:070207:16;
земельный участок, расположенный по адресу (местоположение): г. Архангельск, территориальный округ Варавино-Фактория, ул. Воронина В.И., д. 27, кадастровый номер 29:22:070207:3;
земельный участок, расположенный по адресу (местоположение): г. Архангельск, округ Варавино-Фактория, ул. Воронина В.И., кадастровый номер 29:22:070207:728.
2. Установить публичный сервитут на основании ходатайства ПАО "МРСК Северо-Запада" (местонахождение: 163045, г. Архангельск, Кузнечихинский промузел, 4 проезд, строение 5, ИНН 7802312751, ОГРН 1047855175785) в соответствии с утвержденной настоящим постановлением схемой границ публичного сервитута общей площадью 671 кв. м, расположенного в границах земельных участков с кадастровыми номерами 29:22:070207:16, 29:22:070207:3, 29:22:070207:728 (категория земель – земли населенных пунктов) и земель кадастрового квартала 29:22:070207 в целях размещения объекта электросетевого хозяйства (ТП-304).
3. Публичный сервитут устанавливается на 49 лет с момента внесения сведений о нем в Единый государственный реестр недвижимости.
4. Срок, в течение которого в соответствии с расчетом заявителя использование земельных участков (их частей) и (или) расположенных на них объектов недвижимости будет затруднено: не устанавливается.
5. Департаменту муниципального имущества Администрации муниципального образования "Город Архангельск" в течение пяти рабочих дней со дня подписания настоящего постановления:
в установленном законом порядке направить копию настоящего постановления в Управление Федеральной службы государственной регистрации, кадастра и картографии по Архангельской области и Ненецкому автономному округу; направить ПАО "МРСК Северо-Запада" копию настоящего постановления, сведения о правообладателях земельных участков с кадастровыми номерами 29:22:070207:16, 29:22:070207:3, 29:22:070207:728, копии документов, подтверждающих права на указанные земельные участки;
обеспечить опубликование настоящего постановления на официальном информационном Интернет-портале муниципального образования "Город Архангельск" в сети Интернет.
6. Муниципальному учреждению "Информационно-издательский центр" муниципального образования "Город Архангельск" обеспечить опубликование настоящего постановления в газете "Архангельск – город воинской славы" в течение пяти рабочих дней со дня подписания настоящего постановления.
7. Публичный сервитут считается установленным со дня внесения сведений о нем в Единый государственный реестр недвижимости.
8. Контроль за исполнением постановления возложить на директора департамента муниципального имущества Администрации муниципального образования "Город Архангельск" Болтенкова Э.В.

Исполняющий обязанности Главы
муниципального образования
"Город Архангельск"

Д.В. Шапошников

УТВЕРЖДЕНА
постановлением Администрации
муниципального образования
"Город Архангельск"
от 14 января 2021 г. № 56

СХЕМА границ публичного сервитута

Для размещения ТП-304
на земельных участках с кадастровыми номерами
29:22:070207:16, 29:22:070207:3, 29:22:070207:728
и земель кадастрового квартала 29:22:070207



Объекты кадастровых точек границ	Координаты		Сумма квадратичная округленная пополюскам кадастровых точек (Q), м
	X, м	Y, м	
Схема утверждена МРСК, дата 7			
1	447811.97	3119311.98	0.1
2	447810.97	3119318.88	0.1
3	447817.47	3119247.98	0.1
4	447818.28	3119233.91	0.1
5	447811.97	3119311.98	0.1

Подпись



Ласкина Е.Э.

Дата "17" января 2020 г.

АДМИНИСТРАЦИЯ МУНИЦИПАЛЬНОГО ОБРАЗОВАНИЯ
"ГОРОД АРХАНГЕЛЬСК"

ПОСТАНОВЛЕНИЕ

от 14 января 2021 г. № 57

Об установлении публичного сервитута

В соответствии с главой V.7 Земельного кодекса Российской Федерации, постановлением Правительства Российской Федерации от 24 февраля 2009 года № 160 "О порядке установления охранных зон объектов электросетевого хозяйства и особых условий использования земельных участков, расположенных в границах таких зон", Уставом муниципального образования "Город Архангельск", ходатайством ПАО "МРСК Северо-Запада" (ИНН 7802312751) и в целях размещения объекта электросетевого хозяйства (ВЛ-04 УЛ.К.ЛИБНЕХТА) Администрация муниципального образования "Город Архангельск" постановляет:

- 1. Утвердить прилагаемую схему границ публичного сервитута общей площадью 3554 кв. м, расположенного в границах следующих земельных участков:
земельный участок, расположенный по адресу (местоположение): г. Архангельск, Ломоносовский территориальный округ, по проспекту Советских космонавтов, 84, кадастровый номер 29:22:050501:226;
земельный участок, расположенный по адресу (местоположение): г. Архангельск, Ломоносовский территориальный округ, по проспекту Советских космонавтов, 82, кадастровый номер 29:22:050501:3;
земельный участок, расположенный по адресу (местоположение): г. Архангельск, Ломоносовский округ, проспект Советских Космонавтов, кадастровый номер 29:22:050501:34;
земельный участок, расположенный по адресу (местоположение): г. Архангельск, Ломоносовский территориальный округ, по проспекту Советских космонавтов, кадастровый номер 29:22:000000:8610;
земельный участок, расположенный по адресу (местоположение): установлено относительно ориентира, расположенного за пределами участка. Ориентир жилой дом. Участок находится примерно в 20 м от ориентира по направлению на северо-восток. Почтовый адрес ориентира: Архангельская обл., г. Архангельск, ул. Карла Либнехта, дом 10, кадастровый номер 29:22:050512:46;
земельный участок, расположенный по адресу (местоположение): г. Архангельск, проспект Чумбарова-Лучинского, дом 47, корпус 1, кадастровый номер 29:22:050512:50;
земельный участок, расположенный по адресу (местоположение): г. Архангельск, Ломоносовский территориальный округ, проспект Чумбарова-Лучинского, кадастровый номер 29:22:050512:963;
земельный участок, расположенный по адресу (местоположение): г. Архангельск, Ломоносовский территориальный округ, по проспекту Троицкому, кадастровый номер 29:22:050512:72;
земельный участок, расположенный по адресу (местоположение): г. Архангельск, проспект Троицкий, дом 54, кадастровый номер 29:22:050512:37;
земельный участок, расположенный по адресу (местоположение): г. Архангельск, Ломоносовский территориальный округ, проспект Троицкий, дом 54, кадастровый номер 29:22:050512:32;
земельный участок, расположенный по адресу (местоположение): г. Архангельск, проспект Чумбарова-Лучинского, дом 39, корпус 1, кадастровый номер 29:22:050512:9;
земельный участок, расположенный по адресу (местоположение): г. Архангельск, проспект Чумбарова-Лучинского, дом 39, кадастровый номер 29:22:050512:60;
земельный участок, расположенный по адресу (местоположение): г. Архангельск, Ломоносовский территориальный округ, по проспекту Чумбарова-Лучинского, кадастровый номер 29:22:050512:1998.
2. Установить публичный сервитут на основании ходатайства ПАО "МРСК Северо-Запада" (местонахождение: 163045, г. Архангельск, Кузнечихинский промузел, 4 проезд, строение 5, ИНН 7802312751, ОГРН 1047855175785) в соответствии с утвержденной настоящим постановлением схемой границ публичного сервитута общей площадью 3554 кв. м, расположенного в границах земельных участков с кадастровыми номерами 29:22:050501:226, 29:22:050501:3, 29:22:050512:46, 29:22:050512:50, 29:22:050512:963, 29:22:050512:72, 29:22:050512:37, 29:22:050512:32, 29:22:050512:9, 29:22:050512:60, 29:22:050512:1998 (категория земель – земли населенных пунктов) и земель кадастровых кварталов 29:22:050501, 29:22:050510, 29:22:050512 в целях размещения объекта электросетевого хозяйства (ВЛ-04 УЛ.К.ЛИБНЕХТА).
3. Публичный сервитут устанавливается на 49 лет с момента внесения сведений о нем в Единый государственный реестр недвижимости.
4. Срок, в течение которого в соответствии с расчетом заявителя использование земельных участков (их частей) и (или) расположенных на них объектов недвижимости будет затруднено: не устанавливается.
5. Департаменту муниципального имущества Администрации муниципального образования "Город Архангельск" в течение пяти рабочих дней со дня подписания настоящего постановления:
в установленном законом порядке направить копию настоящего постановления в Управление Федеральной службы государственной регистрации, кадастра и картографии по Архангельской области и Ненецкому автономному округу;
направить ПАО "МРСК Северо-Запада" копию настоящего постановления, сведения о правообладателях земельных участков с кадастровыми номерами 29:22:022824:22, 29:22:022824:6, 29:22:022824:8, 29:22:022824:34, 29:22:022824:4, 29:22:022824:18, 29:22:022824:36, 29:22:022824:145, 29:22:022824:139, 29:22:022824:123, 29:22:022824:28, 29:22:022824:3, 29:22:022824:122, 29:22:022824:9, 29:22:022805:1, 29:22:022828:82, копии документов, подтверждающих права на указанные земельные участки;
обеспечить опубликование настоящего постановления на официальном информационном Интернет-портале муниципального образования "Город Архангельск" в сети Интернет.
6. Муниципальному учреждению "Информационно-издательский центр" муниципального образования "Город Архангельск" обеспечить опубликование настоящего постановления в газете "Архангельск – город воинской славы" в течение пяти рабочих дней со дня подписания настоящего постановления.
7. Публичный сервитут считается установленным со дня внесения сведений о нем в Единый государственный реестр недвижимости.
8. Контроль за исполнением постановления возложить на директора департамента муниципального имущества Администрации муниципального образования "Город Архангельск" Болтенкова Э.В.

Исполняющий обязанности Главы
муниципального образования
"Город Архангельск"

Д.В. Шапошников

УТВЕРЖДЕНА
постановлением Администрации
муниципального образования
"Город Архангельск"
от 14 января 2021 г. № 57

СХЕМА
границ публичного сервитута

Для размещения ВЛ-04 УЛ.К.ЛИБНЕХТА
на земельных участках с кадастровыми номерами 29:22:050501:226,
29:22:050501:3, 29:22:050501:34, 29:22:000000:8610, 29:22:050512:46,
29:22:050512:50, 29:22:050512:963, 29:22:050512:72, 29:22:050512:37,
29:22:050512:32, 29:22:050512:9, 29:22:050512:60, 29:22:050512:1998 и зе-
мель кадастровых кварталов 29:22:050501, 29:22:050510, 29:22:050512



Сообщение о возможном установлении публичного сервитута в целях размещения объекта водопроводных сетей и их неотъемлемых технологических частей (Строительство II и III очереди кольцевого водовода. II очередь. Участок от пересечения ул. Тимме Я. и проспекта Дзержинского и ул. 23-й Гвардейской дивизии)

Table with 2 columns: Question/Requirement and Answer/Information. Contains 7 rows of information regarding the public utility establishment process, including land parcels, contact details, and official websites.

Графическое описание местоположения границ публичных сервитутов с указанием координат характерных точек границ публичного сервитута:

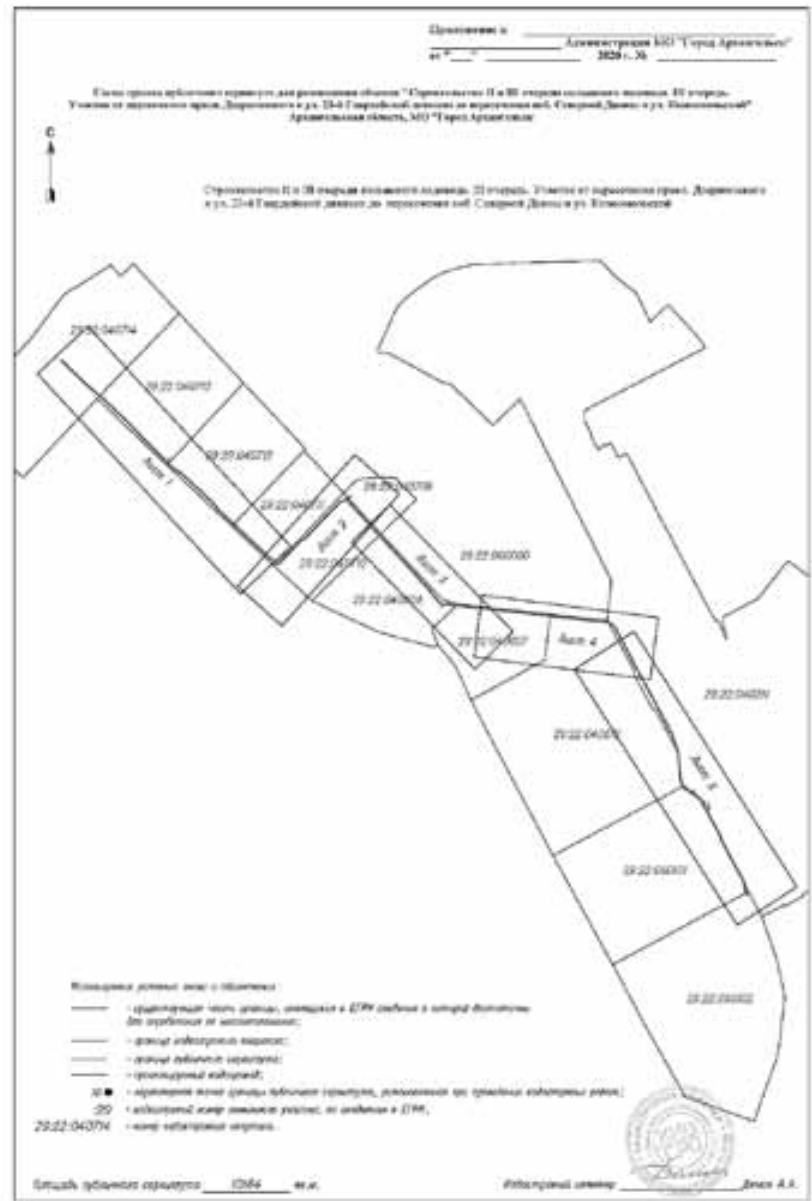




Сообщение о возможном установлении публичного сервитута
в целях размещения объекта водопроводных сетей и их неотъемлемых технологических частей
(Строительство II и III очереди кольцевого водовода. III очередь. Участок
от пересечения проспекта Дзержинского и ул. 23-й Гвардейской дивизии
до пересечения набережной Северной Двины и ул. Комсомольской)"

Table with 2 columns: Question/Requirement and Answer/Information. Contains 1 row of information regarding the public utility establishment process.

2. Цель установления публичного сервитута	размещение объекта водопроводных сетей и их неотъемлемых технологических частей
3. Адрес или иное описание местоположения земельного участка (участков), в отношении которого испрашивается публичный сервитут	<p>земельный участок, расположенный по адресу (местоположение): г. Архангельск, Октябрьский территориальный округ, кадастровый номер 29:22:040714:20;</p> <p>земельный участок, расположенный по адресу (местоположение): г. Архангельск, Октябрьский территориальный округ, кадастровый номер 29:22:000000:7947;</p> <p>земельный участок, расположенный по адресу (местоположение): г. Архангельск, Октябрьский территориальный округ, проспект Ломоносова (от ул. Суворова до ул. Гагарина), кадастровый номер 29:22:000000:8608;</p> <p>земельный участок, расположенный по адресу (местоположение): г. Архангельск, Октябрьский территориальный округ, проспект Советских космонавтов, кадастровый номер 29:22:000000:8666;</p> <p>земельный участок, расположенный по адресу (местоположение): г. Архангельск, Октябрьский территориальный округ, ул. Гагарина (от ул. Самойло до проспекта Обводный канал), кадастровый номер 29:22:000000:8661;</p> <p>земельный участок, расположенный по адресу (местоположение): г. Архангельск, Октябрьский территориальный округ, по проспекту Обводный канал, кадастровый номер 29:22:000000:8623;</p> <p>земельный участок, расположенный по адресу (местоположение): г. Архангельск, Октябрьский территориальный округ, ул. Гагарина (от проспекта Обводный канал до проспекта Дзержинского), кадастровый номер 29:22:000000:8663;</p> <p>земельный участок, расположенный по адресу (местоположение): г. Архангельск, Октябрьский территориальный округ, по проспекту Дзержинского, кадастровый номер 29:22:000000:8607;</p> <p>земельный участок, расположенный по адресу (местоположение): г. Архангельск, Ломоносовский территориальный округ, проспект Дзержинского, кадастровый номер 29:22:000000:8660;</p> <p>земельный участок, расположенный по адресу (местоположение): г. Архангельск, Ломоносовский территориальный округ, кадастровый номер 29:22:000000:7476.</p>
4. Адрес, по которому заинтересованные лица могут ознакомиться с поступившим ходатайством об установлении публичного сервитута и прилагаемым к нему описанием местоположения границ публичного сервитута, подать заявление об учете прав на земельные участки, а также срок подачи указанных заявлений, время приема заинтересованных лиц для ознакомления с поступившим ходатайством об установлении публичного сервитута	<p>Заинтересованные лица могут ознакомиться с поступившим ходатайством об установлении публичного сервитута и прилагаемым к нему описанием местоположения границ публичного сервитута в Администрации муниципального образования "Город Архангельск": по адресу: г. Архангельск, пл. В.И. Ленина, д. 5, каб. 407, тел. (8182) 607-279. Приемное время: понедельник - пятница (8:30-16:30), перерыв с 12:30 до 13:30.</p> <p>Правообладатели земельного участка, в отношении которого испрашивается публичный сервитут, если их права не зарегистрированы в Едином государственном реестре недвижимости, могут подать заявления в Администрацию муниципального образования "Город Архангельск" об учете их прав (обременения прав) на земельный участок с приложением копий документов, подтверждающих эти права (обременения прав), в течение тридцати дней со дня опубликования сообщения о возможном установлении публичных сервитутов.</p>
5. Официальные сайты в информационно-телекоммуникационной сети "Интернет", на которых размещается сообщение о поступившем ходатайстве об установлении публичного сервитута	www.arhcity.ru
6. Реквизиты решений об утверждении документа территориального планирования, документации по планировке территории, программ комплексного развития систем коммунальной инфраструктуры поселения, городского округа, а также информации об инвестиционной программе субъекта естественных монополий, организации коммунального комплекса, указанных в ходатайстве об установлении публичного сервитута	<p>Постановление Министерства строительства и архитектуры Архангельской области от 29.09.2020 № 68-п "Об утверждении правил землепользования и застройки городского округа "Город Архангельск";</p> <p>Распоряжение Главы муниципального образования "Город Архангельск" от 20.10.2020 № 3666р "Об утверждении документации по планировке территории для размещения линейного объекта;</p> <p>Постановление Правительства Архангельской области от 02.11.2017 года № 124-п "Об утверждении инвестиционной программы ООО "РВК-Центр" в сфере водоснабжения и водоотведения на территории муниципального образования "Город Архангельск" на 2018-2066 года"</p>
7. Официальные сайты в информационно-телекоммуникационной сети "Интернет", на которых размещены утвержденные документы территориального планирования, документация по планировке территории, программа комплексного развития систем коммунальной инфраструктуры поселения, городского округа, инвестиционная программа субъекта естественных монополий, организации коммунального комплекса, указанных в ходатайстве об установлении публичного сервитута	www.arhcity.ru, www.dvinaland.ru

Графическое описание местоположения границ публичных сервитутов с указанием координат характерных точек границ публичного сервитута:





Каталог координат
Система координат: МСК-2011, зона 2
Метод горизонтальной привязки: характерные точки границ - метод децентрации
Геодезический масштаб: 1:50000
Площадь публичного сервитута: 4,4 кв. м

Table with 5 columns: X, Y, Z, and two empty columns. Contains coordinate data for various points.

Table with 5 columns: X, Y, Z, and two empty columns. Contains coordinate data for various points.

Table with 5 columns: X, Y, Z, and two empty columns. Contains coordinate data for various points.

Сообщение о возможном установлении публичного сервитута в целях размещения объекта электросетевого хозяйства (ВЛ-0,4 у.л. Вологодская от ТП159)

Table with 2 columns: Question/Topic and Answer. Contains details about the public servitude, including location, purpose, and official websites.

Сообщение о возможном установлении публичного сервитута в целях размещения объекта электросетевого хозяйства (Линия воздушная 0,4 кВ от ТП № 488 в г. Архангельске)

Table with 2 columns: Question/Topic and Answer. Contains details about the public servitude, including location, purpose, and official websites.

Графическое описание местоположения границ публичных сервитутов с указанием координат характерных точек границ публичного сервитута:

Графическое описание местоположения границ публичных сервитутов с указанием координат характерных точек границ публичного сервитута:

Includes a map of the area, a table of coordinates, and a legend for the public servitude boundaries.

Includes a map of the area, a table of coordinates, and a legend for the public servitude boundaries.

Сообщение о возможном установлении публичного сервитута в целях размещения объекта электросетевого хозяйства (Линия воздушная 0,4 кВ ф.2 от ТП-42 в г. Архангельске)

Table with 2 columns: Question/Topic and Answer. Contains details about the public servitude.

Table with 2 columns: Question/Requirement and Answer/Reference. Contains information about public servitude goals, addresses, and official websites.

Графическое описание местоположения границ публичных сервитутов с указанием координат характерных точек границ публичного сервитута:

Official document for public servitude for a 0.4kV power line. Includes aerial map, technical table, and legend. Title: Сообщение о возможном установлении публичного сервитута в целях размещения объекта электросетевого хозяйства (Линия воздушная 0,4кВ от ТП № 163 в г. Архангельск).

Сообщение о возможном установлении публичного сервитута в целях размещения объекта электросетевого хозяйства (Линия воздушная 0,4кВ от ТП № 163 в г. Архангельск)

Table with 2 columns: Question/Requirement and Answer/Reference. Contains detailed information about public servitude goals, addresses, and official websites.

Table with 2 columns: Question/Requirement and Answer/Reference. Contains information about official websites and documents related to public servitude.

Графическое описание местоположения границ публичных сервитутов с указанием координат характерных точек границ публичного сервитута:

Official document for public servitude for a 0.4kV power line. Includes aerial map, technical table, and legend. Title: Сообщение о возможном установлении публичного сервитута в целях размещения объекта электросетевого хозяйства (ЛВ-04 СЗ АРХАНГЕЛЬСКИЙ).

Сообщение о возможном установлении публичного сервитута в целях размещения объекта электросетевого хозяйства (ЛВ-04 СЗ АРХАНГЕЛЬСКИЙ)

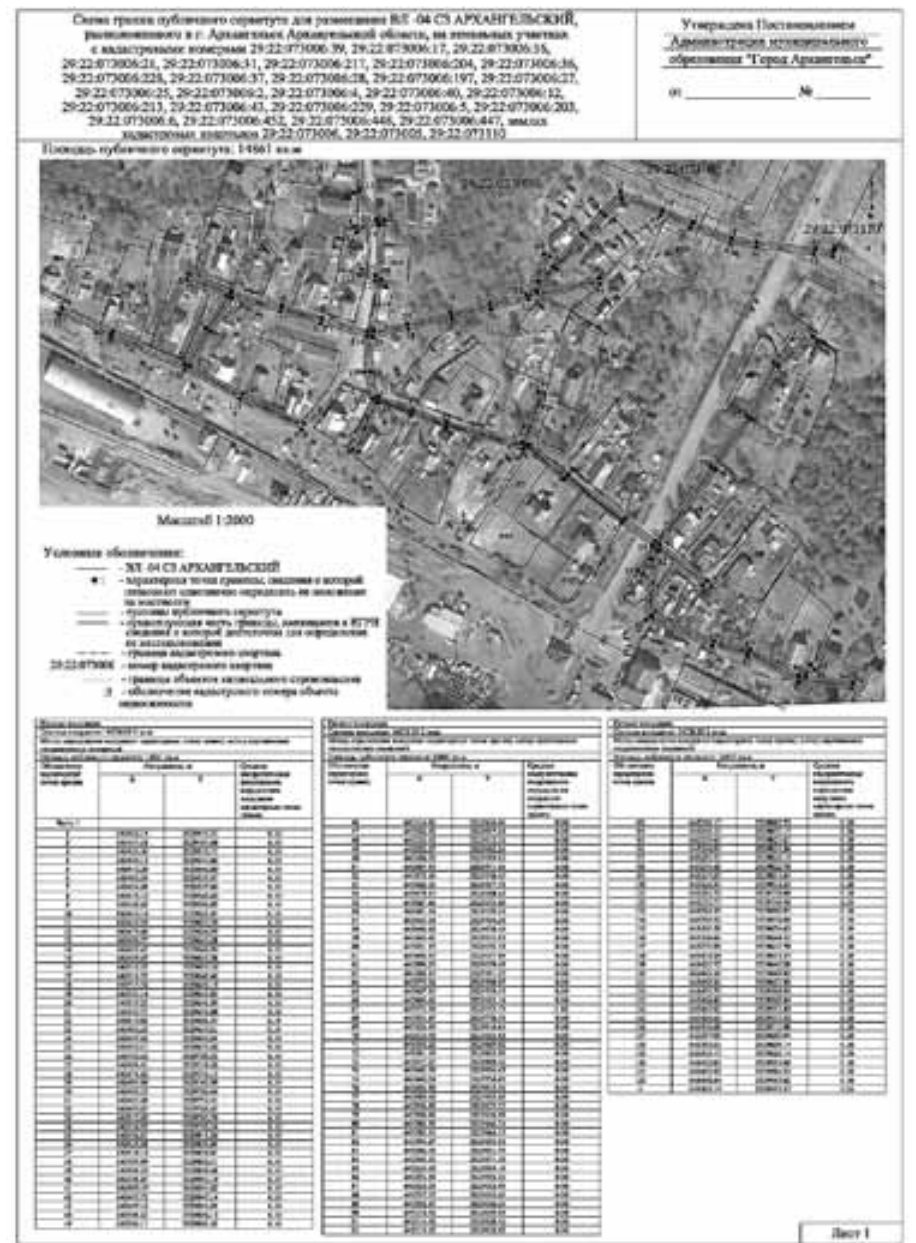
Table with 2 columns: Question/Requirement and Answer/Reference. Contains detailed information about public servitude goals, addresses, and official websites.

земельный участок, расположенный по адресу (местоположение): г. Архангельск, территориальный округ Варавино - Фактория, по ул. Старожаровихинская, 14, кадастровый номер 29:22:073006:40;
земельный участок, расположенный по адресу (местоположение): г. Архангельск, на месте бывшего дома №12, ул. Старожаровихинская, кадастровый номер 29:22:073006:12;
земельный участок, расположенный по адресу (местоположение): г. Архангельск, территориальный округ Варавино-Фактория, ул. Старожаровихинская, д. 6, кадастровый номер 29:22:073006:213;
земельный участок, расположенный по адресу (местоположение): г. Архангельск, территориальный округ Варавино-Фактория, по ул. Старожаровихинской, 4, кадастровый номер 29:22:073006:43;
земельный участок, расположенный по адресу (местоположение): г. Архангельск, территориальный округ Варавино-Фактория, ул. Старожаровихинская, д. 46, кадастровый номер 29:22:073006:229;
земельный участок, расположенный по адресу (местоположение): г. Архангельск, ул. Старожаровихинская, дом 48, кадастровый номер 29:22:073006:5;
земельный участок, расположенный по адресу (местоположение): г. Архангельск, территориальный округ Варавино-Фактория, ул. Старожаровихинская, 48, корп. 1, кадастровый номер 29:22:073006:203;
земельный участок, расположенный по адресу (местоположение): установлено относительно ориентира, расположенного в границах участка. Ориентир жилой дом. Почтовый адрес ориентира: обл. Архангельская, г. Архангельск, ул. Старожаровихинская, дом 48, корпус 1, кадастровый номер 29:22:073006:6;
земельный участок, расположенный по адресу (местоположение): г. Архангельск, ул. Старожаровихинская, 39, кадастровый номер 29:22:073006:452;
земельный участок, расположенный по адресу (местоположение): г. Архангельск, территориальный округ Варавино-Фактория, ул. Старожаровихинская, кадастровый номер 29:22:073006:448;
земельный участок, расположенный по адресу (местоположение): г. Архангельск, территориальный округ Варавино-Фактория, ул. Старожаровихинская, кадастровый номер 29:22:073006:447;
земельный участок, расположенный по адресу (местоположение): г. Архангельск, территориальный округ Варавино-Фактория, кадастровый номер 29:22:000000:8500;
земельный участок, расположенный по адресу (местоположение): г. Архангельск, территориальный округ Варавино-Фактория, проспект Ленинградский, кадастровый номер 29:22:000000:8079;
земельный участок, расположенный по адресу (местоположение): г. Архангельск, территориальный округ Варавино-Фактория, по проспекту Ленинградскому, 409, кадастровый номер 29:22:072801:257;
земельный участок, расположенный по адресу (местоположение): г. Архангельск, кадастровый номер 29:22:072801:24;
земельный участок, расположенный по адресу (местоположение): установлено относительно ориентира, расположенного в границах участка. Ориентир жилой дом. Почтовый адрес ориентира: обл. Архангельская, г. Архангельск, проспект Ленинградский, дом 411, кадастровый номер 29:22:072801:58;
земельный участок, расположенный по адресу (местоположение): г. Архангельск, проспект Ленинградский, дом 423, кадастровый номер 29:22:072801:14;
земельный участок, расположенный по адресу (местоположение): г. Архангельск, территориальный округ Варавино-Фактория, проспект Ленинградский, 435, кадастровый номер 29:22:072801:70;
земельный участок, расположенный по адресу (местоположение): г. Архангельск, территориальный округ Варавино-Фактория по проспекту Ленинградскому, 439, кадастровый номер 29:22:072801:238;
земельный участок, расположенный по адресу (местоположение): установлено относительно ориентира, расположенного в границах участка. Ориентир жилой дом. Почтовый адрес ориентира: обл. Архангельская, г. Архангельск, проспект Ленинградский, дом 441, кадастровый номер 29:22:072801:67;
земельный участок, расположенный по адресу (местоположение): г. Архангельск, территориальный округ Варавино-Фактория, проспект Ленинградский, 370, кадастровый номер 29:22:073110:64;
земельный участок, расположенный по адресу (местоположение): г. Архангельск, территориальный округ Варавино-Фактория, проспект Ленинградский, дом 372, кадастровый номер 29:22:073110:19;
земельный участок, расположенный по адресу (местоположение): г. Архангельск, территориальный округ Варавино-Фактория, по проспекту Ленинградскому, 376, кадастровый номер 29:22:073110:56;
земельный участок, расположенный по адресу (местоположение): г. Архангельск, проспект Ленинградский, дом 382, кадастровый номер 29:22:073110:3;
земельный участок, расположенный по адресу (местоположение): г. Архангельск, территориальный округ Варавино-Фактория, проспект Ленинградский, д. 382, корп. 2, кадастровый номер 29:22:073110:83;
земельный участок, расположенный по адресу (местоположение): г. Архангельск, территориальный округ Варавино-Фактория, кадастровый номер 29:22:000000:8578;
земельный участок, расположенный по адресу (местоположение): г. Архангельск, территориальный округ Варавино-Фактория, проспект Ленинградский, кадастровый номер 29:22:000000:7996;
земельный участок, расположенный по адресу (местоположение): г. Архангельск, в территориальном округе Варавино-Фактория по ул. Белогорской, кадастровый номер 29:22:073106:1;
земельный участок, расположенный по адресу (местоположение): установлено относительно ориентира, расположенного в границах участка. Ориентир одноэтажный жилой дом. Почтовый адрес ориентира: обл. Архангельская, г. Архангельск, ул. Белогорская, дом 28, кадастровый номер 29:22:073106:20;
земельный участок, расположенный по адресу (местоположение): г. Архангельск, территориальный округ Варавино-Фактория, ул. Белогорская, д. 27, кадастровый номер 29:22:073106:115;
земельный участок, расположенный по адресу (местоположение): г. Архангельск, территориальный округ Варавино-Фактория, ул. Белогорская, кадастровый номер 29:22:073106:112;
земельный участок, расположенный по адресу (местоположение): установлено относительно ориентира, расположенного в границах участка. Ориентир жилой дом. Почтовый адрес ориентира: Архангельская обл, г. Архангельск, округ Варавино-Фактория, ул. Белогорская, дом №24, кадастровый номер 29:22:073106:21;
земельный участок, расположенный по адресу (местоположение): г. Архангельск, территориальный округ Варавино-Фактория, ул. Белогорская, 21, кадастровый номер 29:22:073106:27;
земельный участок, расположенный по адресу (местоположение): г. Архангельск, территориальный округ Варавино - Фактория, ул. Белогорская, д. 20, кадастровый номер 29:22:073106:26;
земельный участок, расположенный по адресу (местоположение): г. Архангельск, территориальный округ Варавино-Фактория, по ул. Белогорской, кадастровый номер 29:22:073106:13;
земельный участок, расположенный по адресу (местоположение): г. Архангельск, территориальный округ Варавино - Фактория, ул. Белогорская, д. 16, кадастровый номер 29:22:073106:113;
земельный участок, расположенный по адресу (местоположение): г. Архангельск, территориальный округ Варавино-Фактория, ул. Белогорская, кадастровый номер 29:22:073106:117;
земельный участок, расположенный по адресу (местоположение): г. Архангельск, территориальный округ Варавино-Фактория, ул. Белогорская, дом 11, кадастровый номер 29:22:073106:25;

4. Адрес, по которому заинтересованные лица могут ознакомиться с поступившим ходатайством об установлении публичного сервитута и прилагаемым к нему описанием местоположения границ публичного сервитута, подать заявление об учете прав на земельные участки, а также срок подачи указанных заявлений, время приема заинтересованных лиц для ознакомления с поступившим ходатайством об установлении публичного сервитута
5. Официальные сайты в информационно-телекоммуникационной сети "Интернет", на которых размещается сообщение о поступившем ходатайстве об установлении публичного сервитута
6. Реквизиты решений об утверждении документа территориального планирования, документации по планировке территории, программ комплексного развития систем коммунальной инфраструктуры поселения, городского округа, а также информации об инвестиционной программе субъекта естественных монополий, организации коммунального комплекса, указанных в ходатайстве об установлении публичного сервитута
7. Официальные сайты в информационно-телекоммуникационной сети "Интернет", на которых размещены утвержденные документы территориального планирования, документация по планировке территории, программа комплексного развития систем коммунальной инфраструктуры поселения, городского округа, инвестиционная программа субъекта естественных монополий, организации коммунального комплекса, указанных в ходатайстве об установлении публичного сервитута

Графическое описание местоположения границ публичных сервитутов с указанием координат характерных точек границ публичного сервитута:

земельный участок, расположенный по адресу (местоположение): г. Архангельск, рабочий поселок Уйма, ул. Белогорская, дом № 9, кадастровый номер 29:22:073106:230;
земельный участок, расположенный по адресу (местоположение): г. Архангельск, территориальный округ Варавино-Фактория, ул. Белогорская, 3, кадастровый номер 29:22:073106:29;
земельный участок, расположенный по адресу (местоположение): г. Архангельск, территориальный округ Варавино-Фактория по ул. Белогорская, д.2, кадастровый номер 29:22:073106:105;
земельный участок, расположенный по адресу (местоположение): г. Архангельск, ул. Белогорская, дом 4, кадастровый номер 29:22:073106:6;
земельный участок, расположенный по адресу (местоположение): г. Архангельск, ул. Белогорская, дом 6, кадастровый номер 29:22:073106:4;
земельный участок, расположенный по адресу (местоположение): установлено относительно ориентира, расположенного за пределами участка. Ориентир жилой дом. Участок находится примерно в 1.17 м от ориентира по направлению на юг. Почтовый адрес ориентира: обл. Архангельская, г. Архангельск, ул. Белогорская, дом 4, кадастровый номер 29:22:073106:7;
земельный участок, расположенный по адресу (местоположение): г. Архангельск, территориальный округ Варавино-Фактория, по ул. Белогорской, д. 10, кадастровый номер 29:22:073106:108;
земельный участок, расположенный по адресу (местоположение): г. Архангельск, д. Белая Гора, д. 26, кадастровый номер 29:22:073106:106;
земельный участок, расположенный по адресу (местоположение): г. Архангельск, ул. Белогорская, кадастровый номер 29:22:073106:232.
Заинтересованные лица могут ознакомиться с поступившим ходатайством об установлении публичного сервитута и прилагаемым к нему описанием местоположения границ публичного сервитута в Администрации муниципального образования "Город Архангельск": по адресу: г. Архангельск, пл. В.И. Ленина, д. 5, каб. 407, тел. (8182) 607-279. Приемное время: понедельник - пятница (8:30-16:30), перерыв с 12:30 до 13:30.
Правообладатели земельного участка, в отношении которого испрашивается публичный сервитут, если их права не зарегистрированы в Едином государственном реестре недвижимости, могут подать заявления в Администрацию муниципального образования "Город Архангельск" об учете их прав (обременения прав) на земельный участок с приложением копий документов, подтверждающих эти права (обременения прав), в течение тридцати дней со дня опубликования сообщения о возможном установлении публичных сервитутов.
www.arhcity.ru
Постановление Министерства строительства и архитектуры Архангельской области от 29.09.2020 № 68-п "Об утверждении правил землепользования и застройки городского округа "Город Архангельск";
Распоряжение мэра города Архангельска от 24.02.2015 № 463р "Об утверждении проекта планировки Жаровихинского района муниципального образования "Город Архангельск" (с изменениями);
Решение Архангельской городской Думы от 28.11.2012 № 495 "Об утверждении Программы комплексного развития систем коммунальной инфраструктуры муниципального образования "Город Архангельск" на период до 2025 года"
www.arhcity.ru, www.dvinaland.ru



Сообщение о возможном установлении публичного сервитута в целях размещения объекта электросетевого хозяйства (ВЛ-04 УЛ. НОВОЗЕМЕЛЬСКАЯ)

Схема границ публичного сервитута для размещения ВЛ-04 СЛ АРХАНГЕЛЬСКИЙ, расположенного в г. Архангельске Архангельской области, на земельных участках с кадастровыми номерами... Утверждена Постановлением Администрации муниципального образования "Город Архангельск"

Table with 2 columns: Question (1-7) and Answer. 1. Наименование уполномоченного органа... 2. Цель установления публичного сервитута... 3. Адрес или иное описание местоположения земельного участка... 4. Адрес, по которому заинтересованные лица могут ознакомиться с поступившим ходатайством...

Графическое описание местоположения границ публичных сервитутов с указанием координат характерных точек границ публичного сервитута:

Схема границ публичного сервитута для размещения ВЛ-04 УЛ. НОВОЗЕМЕЛЬСКАЯ, расположенного в г. Архангельске Архангельской области, на земельных участках с кадастровыми номерами... Утверждена Постановлением Администрации муниципального образования "Город Архангельск"

Сообщение о возможном установлении публичного сервитута в целях размещения объекта электросетевого хозяйства (Линия воздушная 6 кВ ответвление от оп. №3.1 ВЛ-6 кВ ф. 06-10)

Схема границ публичного сервитута для размещения ВЛ-04 СЛ АРХАНГЕЛЬСКИЙ, расположенного в г. Архангельске Архангельской области, на земельных участках с кадастровыми номерами... Утверждена Постановлением Администрации муниципального образования "Город Архангельск"

Table with 2 columns: Question (1-3) and Answer. 1. Наименование уполномоченного органа... 2. Цель установления публичного сервитута... 3. Адрес или иное описание местоположения земельного участка...

Table with 2 columns: Question/Topic and Answer/Information. Topics include public service boundaries, official websites, and decision requirements.

Графическое описание местоположения границ публичных сервитутов с указанием координат характерных точек границ публичного сервитута:

Графическое описание местоположения границ публичного сервитута для размещения объекта электросетевого хозяйства. Includes aerial photo, map, and table of coordinates.

Сообщение о возможном установлении публичного сервитута в целях размещения объекта электросетевого хозяйства (ВЛ-0,4кв от ТП-269 вывод на ул.адм.Кузнецова)

Table with 2 columns: Question/Topic and Answer/Information. Topics include authorized body, purpose, and address of the public service.

Table with 2 columns: Question/Topic and Answer/Information. Topics include public service boundaries, official websites, and decision requirements.

Графическое описание местоположения границ публичных сервитутов с указанием координат характерных точек границ публичного сервитута:

Графическое описание местоположения границ публичного сервитута для размещения объекта электросетевого хозяйства. Includes aerial photo, map, and table of coordinates.

Сообщение о возможном установлении публичного сервитута в целях размещения объекта электросетевого хозяйства (Линия воздушная 0,4 кВ; ВЛ-208/1 2-х. цепная)

1. Наименование уполномоченного органа, которым рассматривается ходатайство об установлении публичного сервитута	Администрация муниципального образования "Город Архангельск"
2. Цель установления публичного сервитута	размещение объекта электросетевого хозяйства
3. Адрес или иное описание местоположения земельного участка (участков), в отношении которого испрашивается публичный сервитут	земельный участок, расположенный по адресу (местоположение): г. Архангельск, Ломоносовский территориальный округ, ул. Нагорная, от ул. Октября до ул. Павла Усова, кадастровый номер 29:22:050402:244; земельный участок, расположенный по адресу (местоположение): установлено относительно ориентира, расположенного в границах участка. Ориентир здание. Почтовый адрес ориентира: обл. Архангельская, г. Архангельск, Ломоносовский округ, ул. Стрелковая, дом № 15, кадастровый номер 29:22:050402:2; земельный участок, расположенный по адресу (местоположение): установлено относительно ориентира, расположенного в границах участка. Ориентир здание. Почтовый адрес ориентира: обл. Архангельская, г. Архангельск, ул. Нагорная, дом 59, кадастровый номер 29:22:050402:17; земельный участок, расположенный по адресу (местоположение): г. Архангельск, ул. Стрелковая, дом 19, корпус 2, кадастровый номер 29:22:050402:19; земельный участок, расположенный по адресу (местоположение): установлено относительно ориентира, расположенного в границах участка. Ориентир здание. Почтовый адрес ориентира: обл. Архангельская, г. Архангельск, ул. Стрелковая, дом 19 кадастровый номер 29:22:050402:20.
4. Адрес, по которому заинтересованные лица могут ознакомиться с поступившим ходатайством об установлении публичного сервитута и прилагаемым к нему описанием местоположения границ публичного сервитута, подать заявление об учете прав на земельные участки, а также срок подачи указанных заявлений, время приема заинтересованных лиц для ознакомления с поступившим ходатайством об установлении публичного сервитута	Заинтересованные лица могут ознакомиться с поступившим ходатайством об установлении публичного сервитута и прилагаемым к нему описанием местоположения границ публичного сервитута в Администрации муниципального образования "Город Архангельск": по адресу: г. Архангельск, пл. В.И. Ленина, д. 5, каб. 407, тел. (8182) 607-279. Приемное время: понедельник - пятница (8:30-16:30), перерыв с 12:30 до 13:30. Правообладатели земельного участка, в отношении которого испрашивается публичный сервитут, если их права не зарегистрированы в Едином государственном реестре недвижимости, могут подать заявления в Администрацию муниципального образования "Город Архангельск" об учете их прав (обременения прав) на земельный участок с приложением копий документов, подтверждающих эти права (обременения прав), в течение тридцати дней со дня опубликования сообщения о возможном установлении публичных сервитутов.
5. Официальные сайты в информационно-телекоммуникационной сети "Интернет", на которых размещается сообщение о поступившем ходатайстве об установлении публичного сервитута	www.arhcity.ru
6. Реквизиты решений об утверждении документа территориального планирования, документации по планировке территории, программ комплексного развития систем коммунальной инфраструктуры поселения, городского округа, а также информацию об инвестиционной программе субъекта естественных монополий, организации коммунального комплекса, указанных в ходатайстве об установлении публичного сервитута	Постановление Министерства строительства и архитектуры Архангельской области от 29.09.2020 № 68-п "Об утверждении правил землепользования и застройки городского округа "Город Архангельск"; Распоряжение мэра города Архангельска от 20.02.2015 № 425р "Об утверждении проекта планировки района "Майская горка"" (с изменениями); Решение Архангельской городской Думы от 28.11.2012 № 495 "Об утверждении Программы комплексного развития систем коммунальной инфраструктуры муниципального образования "Город Архангельск" на период до 2025 года"
7. Официальные сайты в информационно-телекоммуникационной сети "Интернет", на которых размещены утвержденные документы территориального планирования, документация по планировке территории, программа комплексного развития систем коммунальной инфраструктуры поселения, городского округа, инвестиционная программа субъекта естественных монополий, организации коммунального комплекса, указанных в ходатайстве об установлении публичного сервитута	www.arhcity.ru, www.dvinaland.ru

Графическое описание местоположения границ публичных сервитутов с указанием координат характерных точек границ публичного сервитута:

2. Цель установления публичного сервитута	размещение объекта электросетевого хозяйства
3. Адрес или иное описание местоположения земельного участка (участков), в отношении которого испрашивается публичный сервитут	земельный участок, расположенный по адресу (местоположение): г. Архангельск, территориальный округ Майская горка, ул. Энтузиастов, кадастровый номер 29:22:060411:752; земельный участок, расположенный по адресу (местоположение): г. Архангельск, территориальный округ Майская горка, ул. Энтузиастов, 14, кадастровый номер 29:22:060411:137; земельный участок, расположенный по адресу (местоположение): г. Архангельск, ул. Гоголя, дом 12, кадастровый номер 29:22:060411:21; земельный участок, расположенный по адресу (местоположение): г. Архангельск, территориальный округ Майская горка, по ул. Гоголя, д. 5, кадастровый номер 29:22:060411:959; земельный участок, расположенный по адресу (местоположение): установлено относительно ориентира, расположенного в границах участка. Ориентир жилой дом. Почтовый адрес ориентира: обл. Архангельская, г. Архангельск, ул. Гоголя, дом 1, кадастровый номер 29:22:060411:93; земельный участок, расположенный по адресу (местоположение): г. Архангельск, территориальный округ Майская горка, ул. Федора Абрамова, дом 32, кадастровый номер 29:22:060411:14; земельный участок, расположенный по адресу (местоположение): г. Архангельск, территориальный округ Майская горка, ул. Федора Абрамова, 32, кадастровый номер 29:22:060411:15; земельный участок, расположенный по адресу (местоположение): г. Архангельск, территориальный округ Майская горка, ул. Садовая поляна, дом 7, кадастровый номер 29:22:060411:18; земельный участок, расположенный по адресу (местоположение): г. Архангельск, ул. Ф.Абрамова, дом 30, кадастровый номер 29:22:060411:62; земельный участок, расположенный по адресу (местоположение): г. Архангельск, ул. Ф.Абрамова, дом 26, кадастровый номер 29:22:060411:2; земельный участок, расположенный по адресу (местоположение): г. Архангельск, территориальный округ Майская горка, ул. Энтузиастов, кадастровый номер 29:22:060411:766; земельный участок, расположенный по адресу (местоположение): г. Архангельск, территориальный округ Майская горка, кадастровый номер 29:22:060411:843; земельный участок, расположенный по адресу (местоположение): г. Архангельск, территориальный округ Майская горка, ул. Красной Звезды, 11, кадастровый номер 29:22:060411:126; земельный участок, расположенный по адресу (местоположение): г. Архангельск, г. Архангельск, территориальный округ Майская горка, кадастровый номер 29:22:000000:7443; земельный участок, расположенный по адресу (местоположение): г. Архангельск, территориальный округ Майская горка, проспект Ленинградский, кадастровый номер 29:22:000000:7980; земельный участок, расположенный по адресу (местоположение): г. Архангельск, территориальный округ Майская горка, проспект Ленинградский, кадастровый номер 29:22:000000:7985; земельный участок, расположенный по адресу (местоположение): г. Архангельск, территориальный округ Майская Горка, ул. Кооперативная, кадастровый номер 29:22:000000:12462; земельный участок, расположенный по адресу (местоположение): г. Архангельск, территориальный округ Майская горка, кадастровый номер 29:22:060414:946;
4. Адрес, по которому заинтересованные лица могут ознакомиться с поступившим ходатайством об установлении публичного сервитута и прилагаемым к нему описанием местоположения границ публичного сервитута, подать заявление об учете прав на земельные участки, а также срок подачи указанных заявлений, время приема заинтересованных лиц для ознакомления с поступившим ходатайством об установлении публичного сервитута	земельный участок, расположенный по адресу (местоположение): г. Архангельск, территориальный округ Майская горка, ул. Красной Звезды, 3, кадастровый номер 29:22:060414:56; земельный участок, расположенный по адресу (местоположение): г. Архангельск, территориальный округ Майская горка, ул. Красной Звезды, 3, стр. 1, кадастровый номер 29:22:060414:54; земельный участок, расположенный по адресу (местоположение): г. Архангельск, территориальный округ Майская горка, проспект Ленинградский, 115, кадастровый номер 29:22:060414:62; земельный участок, расположенный по адресу (местоположение): г. Архангельск, территориальный округ Майская горка, проспект Ленинградский, 131, кадастровый номер 29:22:060414:59; земельный участок, расположенный по адресу (местоположение): г. Архангельск, территориальный округ Майская Горка, ул. Гоголя, кадастровый номер 29:22:060411:1178; земельный участок, расположенный по адресу (местоположение): г. Архангельск, территориальный округ Майская Горка, ул. Садовая поляна, кадастровый номер 29:22:060411:1176.
4. Адрес, по которому заинтересованные лица могут ознакомиться с поступившим ходатайством об установлении публичного сервитута и прилагаемым к нему описанием местоположения границ публичного сервитута, подать заявление об учете прав на земельные участки, а также срок подачи указанных заявлений, время приема заинтересованных лиц для ознакомления с поступившим ходатайством об установлении публичного сервитута	Заинтересованные лица могут ознакомиться с поступившим ходатайством об установлении публичного сервитута и прилагаемым к нему описанием местоположения границ публичного сервитута в Администрации муниципального образования "Город Архангельск": по адресу: г. Архангельск, пл. В.И. Ленина, д. 5, каб. 407, тел. (8182) 607-279. Приемное время: понедельник - пятница (8:30-16:30), перерыв с 12:30 до 13:30. Правообладатели земельного участка, в отношении которого испрашивается публичный сервитут, если их права не зарегистрированы в Едином государственном реестре недвижимости, могут подать заявления в Администрацию муниципального образования "Город Архангельск" об учете их прав (обременения прав) на земельный участок с приложением копий документов, подтверждающих эти права (обременения прав), в течение тридцати дней со дня опубликования сообщения о возможном установлении публичных сервитутов.
5. Официальные сайты в информационно-телекоммуникационной сети "Интернет", на которых размещается сообщение о поступившем ходатайстве об установлении публичного сервитута	www.arhcity.ru
6. Реквизиты решений об утверждении документа территориального планирования, документации по планировке территории, программ комплексного развития систем коммунальной инфраструктуры поселения, городского округа, а также информацию об инвестиционной программе субъекта естественных монополий, организации коммунального комплекса, указанных в ходатайстве об установлении публичного сервитута	Постановление Министерства строительства и архитектуры Архангельской области от 29.09.2020 № 68-п "Об утверждении правил землепользования и застройки городского округа "Город Архангельск"; Распоряжение мэра города Архангельска от 20.02.2015 № 425р "Об утверждении проекта планировки района "Майская горка" муниципального образования "Город Архангельск" (с изменениями); Решение Архангельской городской Думы от 28.11.2012 № 495 "Об утверждении Программы комплексного развития систем коммунальной инфраструктуры муниципального образования "Город Архангельск" на период до 2025 года"
7. Официальные сайты в информационно-телекоммуникационной сети "Интернет", на которых размещены утвержденные документы территориального планирования, документация по планировке территории, программа комплексного развития систем коммунальной инфраструктуры поселения, городского округа, инвестиционная программа субъекта естественных монополий, организации коммунального комплекса, указанных в ходатайстве об установлении публичного сервитута	www.arhcity.ru, www.dvinaland.ru

Графическое описание местоположения границ публичных сервитутов с указанием координат характерных точек границ публичного сервитута:



Сообщение о возможном установлении публичного сервитута в целях размещения объекта электросетевого хозяйства (ВЛ-0,4КВ ОТ ТП-42)

1. Наименование уполномоченного органа, которым рассматривается ходатайство об установлении публичного сервитута	Администрация муниципального образования "Город Архангельск"
--	--

Графическое описание местоположения границ публичных сервитутов с указанием координат характерных точек границ публичного сервитута:

Сообщение о возможном установлении публичного сервитута в целях размещения объекта электросетевого хозяйства (Линия воздушная 0,4 кВ с кабельной вставкой от КТП №572)

Схема границ публичного сервитута для размещения ВЛ 0,4кВ от ТП-42, расположенного в г. Архангельске. Includes map and legend.

Table with 2 columns: Question/Requirement and Answer. Contains 7 numbered items regarding the public servitude.

Графическое описание местоположения границ публичных сервитутов с указанием координат характерных точек границ публичного сервитута:

Схема границ публичного сервитута для размещения ВЛ 0,4кВ от ТП-42, расположенного в г. Архангельске. Includes map and coordinate table.


Схема границ публичного сервитута для размещения ЛВЛ воздушная 0,4 кВ с кабельной вставкой от КТП №572, расположенного в г. Архангельске. Includes map and coordinate table.

Сообщение о возможном установлении публичного сервитута в целях размещения объекта электросетевого хозяйства (НК ТП70-Р.Люксембург)

Table with 2 columns: Question/Requirement and Answer. Contains 4 numbered items regarding the public servitude.

5. Официальные сайты в информационно-телекоммуникационной сети "Интернет", на которых размещается сообщение о поступившем ходатайстве об установлении публичного сервитута	www.arhcity.ru
6. Реквизиты решений об утверждении документа территориального планирования, документации по планировке территории, программ комплексного развития систем коммунальной инфраструктуры поселения, городского округа, а также информации об инвестиционной программе субъекта естественных монополий, организации коммунального комплекса, указанных в ходатайстве об установлении публичного сервитута	Постановление Министерства строительства и архитектуры Архангельской области от 29.09.2020 № 68-п "Об утверждении правил землепользования и застройки городского округа "Город Архангельск"; Распоряжение мэра города Архангельска от 20.12.2013 № 4193р "Об утверждении проекта планировки центральной части муниципального образования "Город Архангельск" в границах ул. Смольный Буян, наб. Северной Двины, ул. Логинова и пр. Обводный канал (с изменениями); Решение Архангельской городской Думы от 28.11.2012 № 495 "Об утверждении Программы комплексного развития систем коммунальной инфраструктуры муниципального образования "Город Архангельск" на период до 2025 года"
7. Официальные сайты в информационно-телекоммуникационной сети "Интернет", на которых размещены утвержденные документы территориального планирования, документация по планировке территории, программа комплексного развития систем коммунальной инфраструктуры поселения, городского округа, инвестиционная программа субъекта естественных монополий, организации коммунального комплекса, указанных в ходатайстве об установлении публичного сервитута	www.arhcity.ru, www.dvinaland.ru

Графическое описание местоположения границ публичных сервитутов с указанием координат характерных точек границ публичного сервитута:



Заключение о результатах рассмотрения проекта планировки территории муниципального образования "Город Архангельск" в границах ул. Выучейского, ул. Г. Суфтина, ул. Володарского и просп. Обводный канал площадью 5,9575 га

от "19" января 2021 г.

На основании протокола от 19 января 2021 комиссией по землепользованию и застройке муниципального образования "Город Архангельск" подготовлены следующие рекомендации в отношении проекта планировки территории муниципального образования "Город Архангельск" в границах ул. Выучейского, ул. Г. Суфтина, ул. Володарского и просп. Обводный канал площадью 5,9575 га.

Выводы по результатам рассмотрения проекта планировки:
Рекомендовать отклонить проект планировки территории муниципального образования "Город Архангельск" в границах ул. Выучейского, ул. Г. Суфтина, ул. Володарского и просп. Обводный канал площадью 5,9575 га, так как не

соблюдены противопожарные расстояния между зданиями, а также расстояния от парковочных автостоянок до многоквартирных жилых домов в соответствии с п. 6.11.2 СП 4.13130 "Системы противопожарной защиты. Ограничение распространения пожара на объектах защиты. Требования к объемно-планировочным и конструктивным решениям", утвержденным Приказом МЧС России от 24.04.2013 № 288 (ред. от 14.02.2020).

Следует отметить, что согласно поручению Президента Российской Федерации от 30.04.2019 № Пр-754 необходимо предусматривать в проектах планировки и проектах благоустройства территорий, утверждаемых органами местного самоуправления, спортивные и детские площадки.

Максимальный процент застройки в границах земельных участков не соблюдается согласно правилам землепользования и застройки муниципального образования "Город Архангельск", утвержденным постановлением министерства строительства и архитектуры Архангельской области от 29.09.2020 № 68-п.

Председательствующий Комиссии по землепользованию и застройке муниципального образования "Город Архангельск"
А.Н. Юницына

Заключение о результатах рассмотрения проекта планировки территории муниципального образования "Город Архангельск" в границах просп. Новгородского, ул. Воскресенской, просп. Ломоносова и ул. Свободы площадью 3,3094 га

от "19" января 2021 г.

На основании протокола от 19 января 2021 комиссией по землепользованию и застройке муниципального образования "Город Архангельск" подготовлены следующие рекомендации в отношении проекта планировки в границах просп. Новгородского, ул. Воскресенской, просп. Ломоносова и ул. Свободы площадью 3,3094 га.

Выводы по результатам рассмотрения проекта планировки:
Рекомендовать отклонить вопрос утверждения проекта планировки территории в границах просп. Новгородского, ул. Воскресенской, просп. Ломоносова и ул. Свободы площадью 3,3094 га до предоставления необходимых согласований в соответствии с п. 10 технического задания на подготовку проекта планировки территории в границах просп. Новгородского, ул. Воскресенской, просп. Ломоносова и ул. Свободы площадью 3,3094 га, утвержденном распоряжением Главы муниципального образования "Город Архангельск" от 15 июля 2020 № 2329р. Согласования предоставить в срок 12 февраля 2021.

Председательствующий Комиссии по землепользованию и застройке муниципального образования "Город Архангельск"
А.Н. Юницына

Оповещение о начале общественных обсуждений

Комиссия по землепользованию и застройке муниципального образования "Город Архангельск" извещает о начале проведения общественных обсуждений по проекту межевания территории муниципального образования "Город Архангельск" в границах ул. Стрелковой и ул. Карпогорской площадью 6,1824 га.

Общественные обсуждения проводятся "01" февраля 2021 года по "08" февраля 2021 года.

Проект межевания территории муниципального образования "Город Архангельск" в границах ул. Стрелковой и ул. Карпогорской площадью 6,1824 га представлен:

1. На официальном информационном интернет-портале муниципального образования "Город Архангельск": <https://www.arhcity.ru/?page=2035/5>
2. На экспозиции по адресу: Администрация муниципального образования "Город Архангельск", г. Архангельск, пл. В.И. Ленина, д. 5, каб. 502.

Экспозиция открыта: "01" февраля 2021 года по "08" февраля 2021 года (с понедельника по пятницу, рабочие часы).
Часы работы экспозиции: с 9 часов 00 минут до 12 часов 00 минут и с 14 часов 00 минут до 16 часов 00 минут.
Консультации по экспозиции проекта по теме общественных обсуждений проводятся Юницыной Александрой Николаевной согласно следующему графику:

кабинет	дата	время
каб. 515	02 февраля 2021 года	с 13 часов 30 минут до 15 часов 00 минут

В период проведения общественных обсуждений участники общественных обсуждений имеют право вносить предложения и замечания, касающиеся обсуждаемого проекта посредством:

- официального информационного Интернет-портала муниципального образования "Город Архангельск": адрес электронной почты: architect@arhcity.ru;
- письменно в адрес организатора общественных обсуждений: В.И.Ленина пл., д. 5, г. Архангельск, 163000;
- записи в книге (журнале) учета посетителей в период работы экспозиции проекта, подлежащего рассмотрению на общественных обсуждениях, и информационных материалов к проекту.

Организатором общественных обсуждений является Комиссия по землепользованию и застройке.
Контактные данные организатора:
В.И.Ленина пл., д. 5, г. Архангельск, 163000;
тел/факс (8182) 60-74-66;
адрес электронной почты: architect@arhcity.ru.

Форма подачи предложений и (или) замечания по документации: опубликована на официальном информационном интернет-портале муниципального образования "Город Архангельск": <http://www.arhcity.ru/?page=2035/5/form.docx>.

Оповещение о начале общественных обсуждений

Комиссия по землепользованию и застройке муниципального образования "Город Архангельск" извещает о начале проведения общественных обсуждений по проекту планировки территории муниципального образования "Город Архангельск" в границах ул. Беломорской флотилии и просп. Никольского площадью 3,1852 га.

Общественные обсуждения проводятся "01" февраля 2021 года по "08" февраля 2021 года.

Проект планировки территории муниципального образования "Город Архангельск" в границах ул. Беломорской флотилии и просп. Никольского площадью 3,1852 га представлен:

1. На официальном информационном интернет-портале муниципального образования "Город Архангельск": <https://www.arhcity.ru/?page=1361/21>
2. На экспозиции по адресу: Администрация муниципального образования "Город Архангельск", г. Архангельск, пл. В.И. Ленина, д. 5, каб. 502.

Экспозиция открыта: "01" февраля 2021 года по "08" февраля 2021 года (с понедельника по пятницу, рабочие часы).
Часы работы экспозиции: с 9 часов 00 минут до 12 часов 00 минут и с 14 часов 00 минут до 16 часов 00 минут.
Консультации по экспозиции проекта по теме общественных обсуждений проводятся Юницыной Александрой Николаевной согласно следующему графику:

кабинет	дата	время
каб. 515	02 февраля 2021 года	с 13 часов 30 минут до 15 часов 00 минут

В период проведения общественных обсуждений участники общественных обсуждений имеют право вносить предложения и замечания, касающиеся обсуждаемого проекта посредством:

- официального информационного Интернет-портала муниципального образования "Город Архангельск": адрес электронной почты: architect@arhcity.ru;
- письменно в адрес организатора общественных обсуждений: В.И.Ленина пл., д. 5, г. Архангельск, 163000;
- записи в книге (журнале) учета посетителей в период работы экспозиции проекта, подлежащего рассмотрению на общественных обсуждениях, и информационных материалов к проекту.

Организатором общественных обсуждений является Комиссия по землепользованию и застройке.
Контактные данные организатора:
В.И.Ленина пл., д. 5, г. Архангельск, 163000;
тел/факс (8182) 60-74-66;
адрес электронной почты: architect@arhcity.ru.

Форма подачи предложений и (или) замечания по документации: опубликована на официальном информационном интернет-портале муниципального образования "Город Архангельск": <http://www.arhcity.ru/?page=2035/5/form.docx>.

vk.com/agvs29

агвс.рф

**Жизнь города
ОНЛАЙН**

Городская газета
АРХАНГЕЛЬСК – ГОРОД ВОИНСКОЙ СЛАВЫ