

ПРОЕКТ МЕЖЕВАНИЯ ТЕРРИТОРИИ

городского округа "Город Архангельск"
на часть района Бревенник в границах территориальной зоны Ж2 (ул. Колхозная, ул.
Фестивальная, ул. Емецкая) площадью 85,0980 га

выполнен на основании распоряжения Главы городского округа "Город Архангельск"
от 20 ноября 2023 года № 5950р "О подготовке проекта межевания территории городского
округа "Город Архангельск" на часть района Бревенник в границах территориальной зоны
Ж2 (ул. Колхозная, ул. Фестивальная, ул. Емецкая) площадью 85,0980 га".

Подготовил индивидуальный предприниматель

Лодде П.А.

Архангельск 2023

Исходные данные

Проект межевания территории городского округа "Город Архангельск" на часть района Бревенник в границах территориальной зоны Ж2 (ул. Колхозная, ул. Фестивальная, ул. Емецкая) площадью 85,0980 га выполнен на основании распоряжения Главы городского округа "Город Архангельск" от 20 ноября 2023 года № 5950р "О подготовке проекта межевания территории городского округа "Город Архангельск" на часть района Бревенник в границах территориальной зоны Ж2 (ул. Колхозная, ул. Фестивальная, ул. Емецкая) площадью 85,0980 га".

Проект межевания разработан в соответствии со следующей нормативно-правовой и методической базой:

- Градостроительный кодекс Российской Федерации;
- Земельный кодекс Российской Федерации;
- Жилищный кодекс Российской Федерации;
- Водный кодекс Российской Федерации;
- Градостроительный кодекс Архангельской области;
- Федеральный закон от 29 июля 2017 года № 217-ФЗ "О ведении гражданами садоводства и огородничества для собственных нужд и о внесении изменений в отдельные законодательные акты Российской Федерации";
- Федеральный закон от 30 марта 1999 года № 52-ФЗ "О санитарно-эпидемиологическом благополучии населения";
- Федеральный закон от 10 января 2002 года № 7-ФЗ "Об охране окружающей среды";
- Федеральный закон от 14 марта 1995 года № 33-ФЗ "Об особо охраняемых природных территориях";
- Федеральный закон от 25 июня 2002 года № 73-ФЗ "Об объектах культурного наследия (памятниках истории и культуры) народов Российской Федерации";
- Федеральный закон от 24 июня 1998 года № 89-ФЗ "Об отходах производства и потребления";
- Федеральный закон от 21 декабря 1994 года № 68-ФЗ "О защите населения и территорий от чрезвычайных ситуаций природного и техногенного характера";
- Приказ Росреестра от 10 ноября 2020 года № П/0412 "Об утверждении классификатора видов разрешенного использования земельных участков";
- Приказ Министерства строительства и жилищно-коммунального хозяйства РФ от 25 апреля 2017 года № 739/пр "Об утверждении требований к цифровым топографическим картам и цифровым топографическим планам, используемым при подготовке графической части документации по планировке территории";
- Постановление Правительства Российской Федерации от 31 марта 2017 года № 402 "Об утверждении Правил выполнения инженерных изысканий, необходимых для подготовки документации по планировке территории";
- РДС 30-201-98. Инструкция о порядке проектирования и установления красных линий в городах и других поселениях Российской Федерации;
- СП 42.13330.2016. Свод правил. Градостроительство. Планировка и застройка городских и сельских поселений. Актуализированная редакция СНиП 2.07.01-89*;
- СП 476.1325800.2020. Свод правил. Территории городских и сельских поселений. Правила планировки, застройки и благоустройства жилых микрорайонов;
- СП 82.13330.2016. Свод правил. Благоустройство территорий. Актуализированная редакция СНиП III-10-75;
- СП 396.1325800.2018. Улицы и дороги населенных пунктов. Правила градостроительного проектирования;
- Генеральный план муниципального образования "Город Архангельск", утвержденный постановлением министерства строительства и архитектуры

- Архангельской области от 2 апреля 2020 года № 37-п (с изменениями);
- Правила землепользования и застройки городского округа "Город Архангельск", утвержденные постановлением министерства строительства и архитектуры Архангельской области от 29 сентября 2020 года № 68-п (с изменениями);
- Проект планировки территории района "Бревенник" муниципального образования "Город Архангельск", утвержденный распоряжением Главы муниципального образования "Город Архангельск" от 30 декабря 2020 года № 1054р;
- Местные нормативы градостроительного проектирования муниципального образования "Город Архангельск", утвержденные решением Архангельской городской Думы от 20 сентября 2017 года № 567 (с изменениями);
- Региональные нормативы градостроительного проектирования Архангельской области, утвержденные постановлением Правительства Архангельской области от 19 апреля 2016 года № 123-пп (с изменениями).

В работе учитывалась и анализировалась следующая документация:

- Генеральный план муниципального образования "Город Архангельск", утверждённый постановлением министерства строительства и архитектуры Архангельской области от 02 апреля 2020 года № 37-п;
- Правила землепользования и застройки муниципального образования "Город Архангельск", утвержденные постановлением Министерства строительства и архитектуры Архангельской области от 29 сентября 2020 года № 68-п;
- Проект планировки территории района "Бревенник" муниципального образования "Город Архангельск", утвержденный распоряжением Главы муниципального образования "Город Архангельск" от 30 декабря 2020 года № 1054р;
- Кадастровый план территории от 10 ноября 2023 года № КУВИ-001/2023-254455824, выданный Подведомственными организациями Федеральной службы государственной регистрации, кадастра и картографии на кадастровый квартал 29:22:012201;
- Кадастровый план территории от 10 ноября 2023 года № КУВИ-001/2023-254450850, выданный Подведомственными организациями Федеральной службы государственной регистрации, кадастра и картографии на кадастровый квартал 29:22:012302;
- Кадастровый план территории от 09 ноября 2023 года № КУВИ-001/2023-253860896, выданный Подведомственными организациями Федеральной службы государственной регистрации, кадастра и картографии на кадастровый квартал 29:22:012305;
- Кадастровый план территории от 10 ноября 2023 года № КУВИ-001/2023-254452659, выданный Подведомственными организациями Федеральной службы государственной регистрации, кадастра и картографии на кадастровый квартал 29:22:012306.

Основная часть проекта межевания территории

1. Текстовая часть проекта межевания территории

Перечень и сведения о площади образуемых земельных участков, в том числе возможные способы их образования

В результате анализа исходной документации выявлено, что проектируемые земельные участки, расположенные на часть района Бревенник в границах территориальной зоны Ж2 (ул. Колхозная, ул. Фестивальная, ул. Емецкая) в кадастровых кварталах 29:22:012201, 29:22:012302, 29:22:012305, 29:22:012306, формируются на территории, в отношении которой разработан проект планировки территории района "Бревенник" муниципального образования "Город Архангельск", утвержденный распоряжением Главы муниципального образования "Город Архангельск" от 30 декабря 2020 года № 1054р.

Категория земель территории, в границах которой разрабатывается проект межевания территории – земли населенных пунктов.

Площадь территории проектирования составляет 85,0980 га.

Функциональные зоны согласно генеральному плану муниципального образования "Город Архангельск", утвержденному постановлением министерства строительства и архитектуры Архангельской области от 2 апреля 2020 года № 37-п, в границах которых разрабатывается проект межевания территории:

- зона застройки малоэтажными жилыми домами;
- зона специализированной общественной застройки;
- зона застройки индивидуальными жилыми домами.

Территориальные зоны согласно правилам землепользования и застройки городского округа "Город Архангельск", утвержденным постановлением министерства строительства и архитектуры Архангельской области от 29 сентября 2020 года № 68-п, в границах которых разрабатывается проект межевания территории:

- зона застройки малоэтажными жилыми домами (Ж2);
- зона специализированной общественной застройки (О2);
- зона застройки индивидуальными жилыми домами (Ж1).

Территория в границах разработки проекта межевания находится в границах следующих зон с особыми условиями использования территорий:

- зона подтопления;
- зона затопления;
- второй пояс зон санитарной охраны источников водоснабжения;
- третий пояс зон санитарной охраны источников водоснабжения.

Формирование проектных границ земельных участков выполнено в пределах красных линий с учетом существующей градостроительной ситуации и фактического использования территории, местоположения границ земельных участков, сведения о которых содержатся в Едином государственном реестре недвижимости.

Транспортная инфраструктура территории сформирована.

Перечень и сведения о площади образуемых земельных участков представлены в таблице № 1.

Таблица № 1. Перечень и сведения о площади образуемых земельных участков

Проектируемый земельный участок, обозначение	Проектная площадь, кв.м	Исходные характеристики
29:22:012305:ЗУ1	2426	Земли государственной собственности
29:22:012305:ЗУ2	2624	Земли государственной собственности
29:22:012305:ЗУ3	2208	Земли государственной собственности
29:22:012305:ЗУ4	2466	Земли государственной собственности
29:22:012305:ЗУ5	2678	Земли государственной собственности
29:22:012305:ЗУ7	42	Земли государственной собственности
29:22:012305:ЗУ8	2375	Земли государственной собственности
29:22:012305:ЗУ9	116	Земли государственной собственности
29:22:012305:ЗУ10	1379	Земли государственной собственности
29:22:012305:ЗУ11	1749	Земли государственной собственности

29:22:012305:3Y12	1618	Земли государственной собственности
29:22:012305:3Y13	1740	Земли государственной собственности
29:22:012305:3Y14	3848	Земли государственной собственности
29:22:012305:3Y15	2289	Земли государственной собственности
29:22:012305:3Y16	97	Земли государственной собственности
29:22:012302:3Y18	765	Земли государственной собственности
29:22:012305:3Y19	53	Земли государственной собственности
29:22:012302:3Y20	2445	Земли государственной собственности
29:22:012302:3Y21	56	Земли государственной собственности
29:22:012302:3Y22	2233	Земли государственной собственности
29:22:012302:3Y23	2230	Земли государственной собственности
29:22:012302:3Y24	56	Земли государственной собственности
29:22:012302:3Y26	974	Земли государственной собственности
29:22:012302:3Y27	63	Земли государственной собственности
29:22:012305:3Y28	3116	Земли государственной собственности
29:22:012302:3Y29	2655	Земли государственной собственности
29:22:012302:3Y30	1374	Земельный участок с кадастровым номером 29:22:012302:2 и земли государственной собственности
29:22:012302:3Y31	2928	Земли государственной собственности
29:22:012302:3Y32	3437	Земли государственной собственности
29:22:012302:3Y33	2137	Земли государственной собственности
29:22:012302:3Y35	1974	Земли государственной собственности
29:22:012302:3Y36	2528	Земельный участок с кадастровым номером 29:22:012302:3 и земли государственной собственности
29:22:012305:3Y37	48	Земли государственной собственности
29:22:012305:3Y39	25	Земли государственной собственности
29:22:012305:3Y40	1196	Земли государственной собственности
29:22:012305:3Y41	1724	Земли государственной собственности
29:22:012305:3Y42	1947	Земли государственной собственности
29:22:012305:3Y44	1127	Земли государственной собственности
29:22:012305:3Y45	605	Земли государственной собственности
29:22:012305:3Y46	775	Земли государственной собственности
29:22:012305:3Y47	772	Земли государственной собственности
29:22:012305:3Y48	739	Земли государственной собственности
29:22:012305:3Y49	2566	Земли государственной собственности
29:22:012305:3Y51	821	Земли государственной собственности
29:22:012305:3Y52	2081	Земли государственной собственности
29:22:012305:3Y53	2027	Земельный участок с кадастровым номером 29:22:012305:13 и земли государственной собственности
29:22:012305:3Y54	641	Земли государственной собственности
29:22:012305:3Y55	588	Земли государственной собственности
29:22:012305:3Y56	747	Земли государственной собственности
29:22:012305:3Y57	659	Земли государственной собственности
29:22:012305:3Y58	590	Земли государственной собственности
29:22:012305:3Y59	665	Земли государственной собственности
29:22:012305:3Y60	1269	Земли государственной собственности
29:22:012305:3Y61	941	Земли государственной собственности
29:22:012305:3Y62	996	Земли государственной собственности
29:22:012305:3Y63	793	Земли государственной собственности
29:22:012305:3Y64	736	Земли государственной собственности
29:22:012305:3Y65	630	Земли государственной собственности
29:22:012305:3Y66	758	Земли государственной собственности

29:22:012305:3Y67	836	Земли государственной собственности
29:22:012305:3Y68	1459	Земли государственной собственности
29:22:012305:3Y69	2000	Земли государственной собственности
29:22:012305:3Y70	1605	Земли государственной собственности
29:22:012305:3Y72	2352	Земли государственной собственности
29:22:012305:3Y73	923	Земли государственной собственности
29:22:012305:3Y74	1347	Земли государственной собственности
29:22:012305:3Y75	1486	Земли государственной собственности
29:22:012305:3Y76	1755	Земли государственной собственности
29:22:012305:3Y77	2058	Земли государственной собственности
29:22:012305:3Y78	2371	Земли государственной собственности
29:22:012305:3Y80	1467	Земли государственной собственности
29:22:012305:3Y81	1982	Земли государственной собственности
29:22:012305:3Y82	1832	Земли государственной собственности
29:22:012305:3Y83	2348	Земли государственной собственности
29:22:012305:3Y85	1997	Земельный участок с кадастровым номером 29:22:012305:8 и земли государственной собственности
29:22:012305:3Y86	2471	Земельный участок с кадастровым номером 29:22:012305:9 и земли государственной собственности
29:22:012305:3Y87	2096	Земли государственной собственности
29:22:012305:3Y88	3508	Земли государственной собственности
29:22:012305:3Y90	2639	Земельный участок с кадастровым номером 29:22:012305:638 и земли государственной собственности
29:22:012305:3Y91	1690	Земли государственной собственности
29:22:012305:3Y92	1693	Земли государственной собственности
29:22:012305:3Y93	1364	Земельный участок с кадастровым номером 29:22:012305:23 и земли государственной собственности
29:22:012305:3Y94	1587	Земли государственной собственности
29:22:012305:3Y95	1673	Земли государственной собственности
29:22:012305:3Y96	1530	Земельный участок с кадастровым номером 29:22:012305:10 и земли государственной собственности
29:22:012305:3Y97	1551	Земли государственной собственности
29:22:012305:3Y99	6563	Земли государственной собственности
29:22:012305:3Y100	2220	Земли государственной собственности
29:22:012305:3Y101	2280	Земли государственной собственности
29:22:012305:3Y102	2440	Земли государственной собственности
29:22:012305:3Y103	1977	Земли государственной собственности
29:22:012305:3Y104	2499	Земли государственной собственности
29:22:012305:3Y105	1556	Земли государственной собственности
29:22:012201:3Y106	2846	Земли государственной собственности
29:22:012201:3Y107	3168	Земли государственной собственности
29:22:012201:3Y108	2308	Земли государственной собственности
29:22:000000:3Y109	1913	Земли государственной собственности
29:22:000000:3Y110	3256	Земли государственной собственности
29:22:012306:3Y113	2395	Земли государственной собственности
29:22:012306:3Y114	2229	Земли государственной собственности
29:22:012306:3Y115	2607	Земли государственной собственности
29:22:012306:3Y116	2766	Земли государственной собственности
29:22:012306:3Y117	2713	Земли государственной собственности
29:22:012306:3Y118	2919	Земли государственной собственности
29:22:012306:3Y119	2775	Земли государственной собственности
29:22:012306:3Y120	1855	Земли государственной собственности
29:22:012306:3Y121	1618	Земли государственной собственности

29:22:012306:3Y122	3007	Земли государственной собственности
29:22:012306:3Y123	2573	Земли государственной собственности
29:22:012306:3Y124	1283	Земли государственной собственности
29:22:012306:3Y125	1217	Земли государственной собственности
29:22:012306:3Y126	1146	Земли государственной собственности
29:22:012306:3Y127	1653	Земли государственной собственности
29:22:012306:3Y128	3170	Земли государственной собственности
29:22:012306:3Y129	4827	Земли государственной собственности
29:22:012306:3Y131	3983	Земли государственной собственности
29:22:012306:3Y132	2181	Земли государственной собственности
29:22:012306:3Y134	2483	Земли государственной собственности
29:22:012306:3Y135	2968	Земли государственной собственности
29:22:012306:3Y136	1185	Земли государственной собственности
29:22:012306:3Y137	945	Земли государственной собственности
29:22:012306:3Y138	966	Земли государственной собственности
29:22:012306:3Y139	699	Земли государственной собственности
29:22:012305:3Y140	1862	Земли государственной собственности
29:22:012305:3Y141	2322	Земли государственной собственности
29:22:012305:3Y142	3018	Земли государственной собственности
29:22:012305:3Y143	2864	Земли государственной собственности
29:22:012305:3Y144	1609	Земли государственной собственности
29:22:012305:3Y145	2246	Земельный участок с кадастровым номером 29:22:012305:12 и земли государственной собственности
29:22:012306:3Y146	1010	Земли государственной собственности
29:22:012306:3Y147	1375	Земли государственной собственности
29:22:012306:3Y148	1390	Земли государственной собственности
29:22:000000:3Y149	1487	Земли государственной собственности
29:22:012305:3Y151	2217	Земли государственной собственности
29:22:012305:3Y152	2519	Земельный участок с кадастровым номером 29:22:012305:22 и земли государственной собственности
29:22:012305:3Y153	6918	Земли государственной собственности
29:22:012305:3Y154	2486	Земли государственной собственности
29:22:012201:3Y155	1295	Земли государственной собственности
29:22:012201:3Y156	834	Земли государственной собственности
29:22:012201:3Y157	1632	Земли государственной собственности
29:22:012201:3Y158	1247	Земли государственной собственности
29:22:012306:3Y161	2851	Земли государственной собственности
29:22:000000:3Y167	30953	Земли государственной собственности
29:22:012302:3Y168	18921	Земли государственной собственности
29:22:012302:3Y169	14491	Земли государственной собственности
29:22:012302:3Y170	73	Земли государственной собственности
29:22:012306:3Y171	34732	Земли государственной собственности
29:22:000000:3Y172	11893	Земли государственной собственности
29:22:000000:3Y173	49790	Земли государственной собственности
29:22:012302:3Y174	19884	Земли государственной собственности
29:22:012302:3Y175	14795	Земли государственной собственности
29:22:012306:3Y176	29923	Земли государственной собственности

Образование земельного участка 29:22:012305:3Y1 площадью 2426 кв. м с видом разрешенного использования "Малоэтажная многоквартирная жилая застройка" из земель, находящихся в государственной или муниципальной собственности.

Образование земельного участка 29:22:012305:3У44 площадью 1127 кв. м с видом разрешенного использования "Для индивидуального жилищного строительства" из земель, находящихся в государственной или муниципальной собственности.

Образование земельного участка 29:22:000000:3У172 площадью 11893 кв. м с видом разрешенного использования "Деловое управление" из земель, находящихся в государственной или муниципальной собственности.

Образование земельного участка 29:22:000000:3У173 площадью 49790 кв. м с видом разрешенного использования "Малоэтажная многоквартирная жилая застройка" из земель, находящихся в государственной или муниципальной собственности.

Образование земельного участка 29:22:012302:3У174 площадью 19884 кв. м с видом разрешенного использования "Образование и просвещение" из земель, находящихся в государственной или муниципальной собственности.

Образование земельного участка 29:22:012302:3У175 площадью 14795 кв. м с видом разрешенного использования "Образование и просвещение" из земель, находящихся в государственной или муниципальной собственности.

Образование земельного участка 29:22:012306:3У176 площадью 29923 кв. м с видом разрешенного использования "Малоэтажная многоквартирная жилая застройка" из земель, находящихся в государственной или муниципальной собственности.

Таблица № 2. Каталог координат

Проектируемый земельный участок, обозначение	Система координат МСК-29	
	Координаты	
	X	Y
29:22:012305:3У1	663564,24	2517729,68
	663547,68	2517774,40
	663501,96	2517754,86
	663517,73	2517709,05
	663552,64	2517723,93
	663564,24	2517729,68
29:22:012305:3У2	663517,73	2517709,05
	663501,96	2517754,86
	663451,46	2517733,10
	663468,17	2517687,93
	663517,73	2517709,05
29:22:012305:3У3	663468,17	2517687,93
	663451,46	2517733,10
	663408,41	2517714,84
	663427,22	2517670,12
	663468,17	2517687,93
29:22:012305:3У4	663427,22	2517670,12
	663408,41	2517714,84
	663362,09	2517697,73
	663375,58	2517663,39
	663377,61	2517666,46
	663381,78	2517663,71
	663379,03	2517659,54
	663376,42	2517661,24
	663380,73	2517650,09
29:22:012305:3У5	663427,22	2517670,12
	663380,73	2517650,09
	663376,42	2517661,24
	663374,86	2517662,29
	663375,58	2517663,39
	663362,09	2517697,73
	663314,72	2517679,97
	663332,92	2517629,81
29:22:012305:3У7	663380,73	2517650,09
	663303,30	2517665,31
	663310,46	2517667,84
	663308,64	2517673,04
	663301,47	2517670,51
29:22:012305:3У8	663303,30	2517665,31
	663542,04	2517788,35

	663533,70 663505,70 663467,17 663472,99 663476,29 663480,60 663542,04	2517810,08 2517815,16 2517796,58 2517782,37 2517773,77 2517761,86 2517788,35
29:22:012305:3Y9	663476,29 663472,99 663461,01 663464,77 663476,29	2517773,77 2517782,37 2517777,84 2517769,37 2517773,77
29:22:012305:3Y10	663445,29 663435,10 663389,96 663400,33 663445,29	2517746,90 2517772,47 2517755,22 2517727,85 2517746,90
29:22:012305:3Y11	663435,10 663424,40 663421,43 663379,65 663389,34 663389,96 663435,10	2517772,47 2517799,62 2517807,64 2517791,24 2517756,86 2517755,22 2517772,47
29:22:012305:3Y12	663400,33 663389,96 663389,34 663385,22 663383,26 663376,75 663375,56 663346,09 663360,27 663400,33	2517727,85 2517755,22 2517756,86 2517755,52 2517760,31 2517758,20 2517760,82 2517747,47 2517712,90 2517727,85
29:22:012305:3Y13	663375,56 663376,75 663383,26 663385,22 663389,34 663379,65 663363,70 663360,22 663330,90 663346,09 663375,56	2517760,82 2517758,20 2517760,31 2517755,52 2517756,86 2517791,24 2517788,85 2517797,06 2517784,57 2517747,47 2517760,82
29:22:012305:3Y14	663437,24 663430,14 663423,31 663405,28 663348,30 663343,49 663360,22 663363,70 663379,65 663421,43 663424,40 663429,93 663437,24	2517804,99 2517819,94 2517817,40 2517861,56 2517838,62 2517836,69 2517797,06 2517788,85 2517791,24 2517807,64 2517799,62 2517801,78 2517804,99
29:22:012305:3Y15	663303,78 663330,90 663360,22 663343,49	2517850,83 2517784,57 2517797,06 2517836,69

	663331,77 663315,64 663310,03 663303,78	2517864,90 2517856,97 2517854,09 2517850,83
29:22:012305:3Y16	663442,41 663437,24 663429,93 663434,61 663436,24 663442,41	2517794,31 2517804,99 2517801,78 2517790,94 2517791,65 2517794,31
29:22:012302:3Y18	663507,62 663522,91 663505,56 663489,77 663507,62	2517833,16 2517839,39 2517881,53 2517874,76 2517833,16
29:22:012305:3Y19	663441,22 663448,44 663445,75 663438,52 663441,22	2517927,95 2517931,13 2517937,27 2517934,10 2517927,95
29:22:012302:3Y20	663498,52 663483,82 663469,03 663439,42 663469,63 663483,06 663488,89 663492,58 663498,52	2517936,17 2517970,35 2518004,75 2517991,99 2517921,73 2517927,54 2517930,84 2517933,74 2517936,17
29:22:012302:3Y21	663439,72 663446,57 663443,53 663436,68 663439,72	2517993,95 2517996,99 2518003,85 2518000,81 2517993,95
29:22:012302:3Y22	663463,16 663435,59 663405,99 663433,39 663463,16	2518018,06 2518082,16 2518069,78 2518006,03 2518018,06
29:22:012302:3Y23	663435,59 663407,77 663378,13 663390,29 663393,69 663396,73 663393,26 663405,99 663435,59	2518082,16 2518146,76 2518134,51 2518106,28 2518107,79 2518100,93 2518099,39 2518069,78 2518082,16
29:22:012302:3Y24	663389,88 663393,26 663396,73 663393,69 663390,29 663386,84 663389,88	2518097,89 2518099,39 2518100,93 2518107,79 2518106,28 2518104,75 2518097,89
29:22:012302:3Y26	663542,62 663531,20 663502,75 663515,16 663542,62	2518211,17 2518242,29 2518231,71 2518201,71 2518211,17
29:22:012302:3Y27	663496,86 663505,81	2518258,35 2518262,07

	663503,32 663494,37 663496,86	2518268,07 2518264,35 2518258,35
29:22:012305:3Y28	663258,95 663241,76 663167,70 663179,95 663258,95	2517676,16 2517718,21 2517686,43 2517656,86 2517676,16
29:22:012302:3Y29	663486,90 663475,42 663442,98 663445,46 663433,35 663429,89 663393,76 663406,29 663486,90	2518204,35 2518232,12 2518218,67 2518212,67 2518207,82 2518216,13 2518201,86 2518170,85 2518204,35
29:22:012302:3Y30	663406,29 663393,76 663354,92 663368,60 663406,29	2518170,85 2518201,86 2518185,33 2518155,46 2518170,85
29:22:012302:3Y31	663393,76 663379,59 663367,97 663326,85 663354,92 663393,76	2518201,86 2518236,08 2518264,10 2518246,75 2518185,33 2518201,86
29:22:012302:3Y32	663448,33 663412,85 663378,96 663396,98 663414,23 663415,89 663448,33	2518297,42 2518383,40 2518368,81 2518324,28 2518283,34 2518283,97 2518297,42
29:22:012302:3Y33	663396,98 663378,96 663337,73 663339,59 663356,50 663396,98	2518324,28 2518368,81 2518351,20 2518346,86 2518306,87 2518324,28
29:22:012302:3Y35	663359,50 663363,90 663312,13 663329,51 663359,50	2518376,77 2518426,39 2518405,63 2518363,99 2518376,77
29:22:012302:3Y36	663329,51 663312,13 663291,17 663259,09 663272,33 663276,99 663282,30 663329,51	2518363,99 2518405,63 2518397,04 2518384,12 2518353,64 2518355,49 2518343,86 2518363,99
29:22:012305:3Y37	663299,38 663296,68 663290,31 663293,10 663299,38	2518016,39 2518022,66 2518019,87 2518013,49 2518016,39
29:22:012305:3Y39	663355,28 663353,07 663352,14	2518134,32 2518139,18 2518141,23

	663349,17 663350,03 663352,18 663355,28	2518139,94 2518137,97 2518133,03 2518134,32
29:22:012305:3Y40	663352,97 663342,17 663302,17 663312,91 663352,97	2517710,43 2517736,19 2517721,54 2517695,49 2517710,43
29:22:012305:3Y41	663342,17 663329,25 663327,55 663324,90 663309,14 663308,38 663283,77 663287,87 663291,11 663294,55 663300,87 663302,17 663342,17	2517736,19 2517767,67 2517768,58 2517769,33 2517763,71 2517765,32 2517756,26 2517745,37 2517736,76 2517738,02 2517721,06 2517721,54 2517736,19
29:22:012305:3Y42	663306,93 663289,47 663291,11 663287,87 663280,73 663272,33 663250,94 663266,58 663306,93	2517693,14 2517735,89 2517736,76 2517745,37 2517733,44 2517726,69 2517716,57 2517678,03 2517693,14
29:22:012305:3Y44	663284,04 663274,70 663268,80 663264,10 663238,94 663250,22 663274,09 663278,81 663277,94 663284,04	2517743,89 2517768,98 2517766,81 2517765,15 2517754,73 2517727,39 2517735,74 2517739,26 2517741,45 2517743,89
29:22:012305:3Y45	663261,89 663260,14 663257,13 663254,90 663247,93 663247,64 663224,06 663231,86 663248,34 663257,48 663261,89	2517783,95 2517787,98 2517796,16 2517801,12 2517798,20 2517798,74 2517788,54 2517771,87 2517778,98 2517782,46 2517783,95
29:22:012305:3Y46	663254,90 663251,27 663242,76 663225,29 663226,46 663215,92 663224,06 663247,64 663247,93 663254,90	2517801,12 2517810,35 2517823,45 2517816,25 2517813,42 2517808,73 2517788,54 2517798,74 2517798,20 2517801,12

29:22:012305:3Y47	663264,93 663262,91 663266,11 663258,80 663253,28 663250,93 663242,30 663240,21 663240,58 663242,76 663251,27 663261,85 663262,07 663268,13 663264,93	2517825,66 2517830,71 2517834,36 2517854,22 2517851,86 2517850,36 2517839,50 2517832,38 2517829,18 2517823,45 2517810,35 2517815,28 2517814,99 2517817,24 2517825,66
29:22:012305:3Y48	663236,15 663237,67 663239,30 663237,04 663241,55 663237,98 663232,83 663202,17 663209,81 663217,72 663218,80 663236,15	2517831,57 2517834,22 2517837,96 2517843,98 2517846,45 2517854,96 2517852,83 2517839,89 2517821,87 2517825,16 2517822,95 2517831,57
29:22:012305:3Y49	663289,49 663264,21 663228,64 663255,31 663289,49	2517867,42 2517931,90 2517918,65 2517855,05 2517867,42
29:22:012305:3Y51	663229,97 663237,98 663232,83 663202,17 663194,12 663229,97	2517874,90 2517854,96 2517852,83 2517839,89 2517858,86 2517874,90
29:22:012305:3Y52	663264,21 663243,46 663221,42 663213,36 663228,64 663264,21	2517931,90 2517985,35 2517976,83 2517952,88 2517918,65 2517931,90
29:22:012305:3Y53	663243,46 663212,34 663190,41 663221,42 663243,46	2517985,35 2518065,40 2518056,29 2517976,83 2517985,35
29:22:012305:3Y54	663213,36 663201,99 663183,07 663186,58 663193,10 663194,98 663213,36	2517952,88 2517982,91 2517975,58 2517966,62 2517950,74 2517945,87 2517952,88
29:22:012305:3Y55	663201,99 663192,00 663172,32 663179,64 663183,07 663201,99	2517982,91 2518009,39 2518002,35 2517984,10 2517975,58 2517982,91

29:22:012305:3Y56	663207,79 663202,57 663168,80 663174,92 663178,63 663190,33 663197,80 663201,26 663204,31 663207,79	2517921,95 2517936,17 2517919,58 2517903,34 2517903,23 2517905,45 2517909,10 2517912,36 2517919,72 2517921,95
29:22:012305:3Y57	663202,57 663199,81 663197,25 663194,98 663193,10 663160,75 663168,80 663202,57	2517936,17 2517940,11 2517940,05 2517945,87 2517950,74 2517938,03 2517919,58 2517936,17
29:22:012305:3Y58	663154,46 663160,75 663193,10 663186,57 663154,46	2517953,67 2517938,03 2517950,74 2517966,62 2517953,67
29:22:012305:3Y59	663154,46 663186,58 663183,07 663179,64 663147,64 663154,46	2517953,67 2517966,62 2517975,58 2517984,10 2517972,36 2517953,67
29:22:012305:3Y60	663179,64 663172,32 663192,00 663184,99 663174,10 663166,27 663162,27 663158,23 663155,80 663152,27 663150,67 663144,18 663142,36 663147,64 663179,64	2517984,10 2518002,35 2518009,39 2518025,80 2518020,36 2518016,90 2518014,80 2518011,25 2518007,23 2518000,61 2517997,10 2517994,45 2517985,05 2517972,36 2517984,10
29:22:012305:3Y61	663224,16 663226,99 663189,39 663199,73 663224,16	2517724,19 2517755,74 2517739,58 2517713,68 2517724,19
29:22:012305:3Y62	663199,73 663189,39 663186,78 663167,33 663170,18 663165,35 663177,32 663201,36 663199,73	2517713,68 2517739,58 2517746,17 2517738,69 2517731,74 2517729,77 2517699,41 2517709,68 2517713,68
29:22:012305:3Y63	663226,99 663220,36 663182,10 663186,78	2517755,74 2517773,09 2517758,33 2517746,17

	663189,39 663226,99	2517739,58 2517755,74
29:22:012305:3Y64	663220,36 663213,09 663179,21 663175,52 663182,10 663220,36	2517773,09 2517790,41 2517775,78 2517774,18 2517758,33 2517773,09
29:22:012305:3Y65	663213,09 663206,13 663176,87 663178,14 663177,01 663179,71 663176,67 663177,30 663179,21 663213,09	2517790,41 2517807,34 2517794,77 2517791,29 2517790,52 2517783,47 2517782,11 2517780,66 2517775,78 2517790,41
29:22:012305:3Y66	663205,58 663197,38 663195,80 663166,22 663170,26 663171,48 663175,95 663205,58	2517809,19 2517827,75 2517831,19 2517818,10 2517808,17 2517808,71 2517797,04 2517809,19
29:22:012305:3Y67	663183,22 663175,66 663152,42 663144,77 663144,14 663133,48 663147,48 663153,85 663183,22	2517861,40 2517878,80 2517869,63 2517865,79 2517868,67 2517864,26 2517846,62 2517848,18 2517861,40
29:22:012305:3Y68	663144,21 663165,87 663141,68 663120,21 663144,21	2517896,81 2517903,01 2517963,57 2517954,65 2517896,81
29:22:012305:3Y69	663144,21 663120,21 663090,34 663113,28 663122,23 663127,07 663144,21	2517896,81 2517954,65 2517942,26 2517885,70 2517889,21 2517891,83 2517896,81
29:22:012305:3Y70	663113,28 663090,34 663065,77 663089,04 663113,28	2517885,70 2517942,26 2517931,97 2517875,97 2517885,70
29:22:012305:3Y72	663342,20 663328,42 663265,70 663277,56 663298,91 663300,78 663342,20	2518180,19 2518214,68 2518188,43 2518159,73 2518168,58 2518164,07 2518180,19
29:22:012305:3Y73	663229,97 663221,28 663184,44	2517874,90 2517895,92 2517880,74

	663194,12 663229,97	2517858,86 2517874,90
29:22:012305:3Y74	663255,67 663283,08 663277,56 663265,70 663238,26 663252,85 663255,67	2518135,16 2518146,49 2518159,73 2518188,43 2518177,26 2518142,06 2518135,16
29:22:012305:3Y75	663222,65 663265,04 663255,67 663252,85 663210,13 663222,65	2518094,68 2518112,54 2518135,16 2518142,06 2518124,84 2518094,68
29:22:012305:3Y76	663252,85 663238,26 663195,53 663210,13 663252,85	2518142,06 2518177,26 2518160,02 2518124,84 2518142,06
29:22:012305:3Y77	663206,95 663194,34 663136,69 663149,52 663206,95	2518088,16 2518118,54 2518095,07 2518064,37 2518088,16
29:22:012305:3Y78	663194,34 663179,77 663122,08 663136,69 663194,34	2518118,54 2518153,65 2518130,35 2518095,07 2518118,54
29:22:012305:3Y80	663325,74 663310,32 663307,54 663273,54 663287,90 663325,74	2518221,38 2518254,27 2518253,16 2518239,66 2518205,91 2518221,38
29:22:012305:3Y81	663238,10 663287,90 663273,54 663223,77 663238,10	2518185,61 2518205,91 2518239,66 2518219,95 2518185,61
29:22:012305:3Y82	663192,49 663238,10 663223,77 663178,14 663192,49	2518167,34 2518185,61 2518219,95 2518201,91 2518167,34
29:22:012305:3Y83	663176,71 663162,34 663104,49 663119,06 663176,71	2518161,03 2518195,66 2518172,84 2518137,72 2518161,03
29:22:012305:3Y85	663141,85 663129,16 663074,38 663088,12 663141,85	2518061,23 2518092,29 2518070,81 2518038,91 2518061,23
29:22:012305:3Y86	663129,16 663124,37 663117,10 663112,96 663058,49 663074,38	2518092,29 2518103,92 2518121,48 2518131,48 2518109,24 2518070,81

	663129,16	2518092,29
29:22:012305:3Y87	663112,96 663097,05 663057,70 663065,99 663050,99 663058,49 663112,96	2518131,48 2518169,91 2518154,04 2518133,98 2518127,85 2518109,24 2518131,48
29:22:012305:3Y88	663031,25 663088,12 663074,38 663058,49 663050,99 663027,99 662997,45 663006,68 663031,25 663006,68 663028,73 663055,72 663055,23 663034,47 663007,64 663011,25 663006,68	2518015,34 2518038,91 2518070,81 2518109,24 2518127,85 2518118,46 2518105,91 2518076,50 2518015,34 2518076,50 2518022,25 2518031,79 2518042,02 2518100,80 2518091,52 2518080,85 2518076,50
29:22:012305:3Y90	663301,92 663275,52 663238,30 663249,52 663261,80 663301,92	2518265,16 2518322,66 2518308,40 2518279,20 2518249,42 2518265,16
29:22:012305:3Y91	663212,26 663261,80 663249,52 663200,14 663212,26	2518230,29 2518249,42 2518279,20 2518259,19 2518230,29
29:22:012305:3Y92	663249,52 663238,30 663188,05 663190,48 663200,14 663249,52	2518279,20 2518308,40 2518288,61 2518282,46 2518259,19 2518279,20
29:22:012305:3Y93	663200,14 663188,05 663148,60 663150,74 663161,11 663200,14	2518259,19 2518288,61 2518273,20 2518268,04 2518243,01 2518259,19
29:22:012305:3Y94	663157,30 663145,34 663098,06 663110,03 663157,30	2518207,80 2518236,62 2518217,88 2518189,06 2518207,80
29:22:012305:3Y95	663098,06 663145,34 663132,75 663085,52 663098,06	2518217,88 2518236,62 2518266,96 2518248,44 2518217,88
29:22:012305:3Y96	663110,03 663098,06 663055,33 663067,67	2518189,06 2518217,88 2518200,09 2518169,53

	663110,71 663110,03	2518187,49 2518189,06
29:22:012305:3Y97	663055,33 663098,06 663085,52 663042,55 663055,33	2518200,09 2518217,88 2518248,44 2518231,71 2518200,09
29:22:012305:3Y99	663270,20 663249,33 663145,96 663125,29 663143,55 663270,20	2518334,58 2518379,77 2518337,71 2518329,27 2518285,34 2518334,58
29:22:012305:3Y100	663127,69 663109,55 663065,94 663083,62 663127,69	2518279,15 2518322,87 2518305,12 2518261,86 2518279,15
29:22:012305:3Y101	663083,62 663065,94 663020,48 663037,83 663083,62	2518261,86 2518305,12 2518286,50 2518243,88 2518261,86
29:22:012305:3Y102	663065,99 663057,70 663043,58 663005,44 663027,99 663050,99 663065,99	2518133,98 2518154,04 2518189,04 2518173,27 2518118,46 2518127,85 2518133,98
29:22:012305:3Y103	662997,45 663027,99 663005,44 662974,34 662997,45	2518105,91 2518118,46 2518173,27 2518161,14 2518105,91
29:22:012305:3Y104	663043,58 663020,90 662982,98 663005,44 663043,58	2518189,04 2518245,26 2518230,17 2518173,27 2518189,04
29:22:012305:3Y105	663020,90 663006,57 662968,84 662982,98 663020,90	2518245,26 2518280,79 2518265,45 2518230,17 2518245,26
29:22:012201:3Y106	663141,36 663138,81 663118,82 663074,73 663097,07 663141,36	2518352,05 2518360,68 2518406,95 2518388,30 2518334,17 2518352,05
29:22:012201:3Y107	663097,07 663074,73 663025,00 663046,84 663097,07	2518334,17 2518388,30 2518367,89 2518313,44 2518334,17
29:22:012201:3Y108	663046,84 663025,00 663008,29 662988,53 663010,22 663046,84	2518313,44 2518367,89 2518360,95 2518352,64 2518298,70 2518313,44

29:22:000000:3Y109	663010,22 662988,53 662957,78 662979,99 663010,22	2518298,70 2518352,64 2518339,74 2518286,35 2518298,70
29:22:000000:3Y110	662927,56 662979,99 662957,78 662905,83 662927,56	2518265,02 2518286,35 2518339,74 2518318,44 2518265,02
29:22:012306:3Y113	663104,39 663091,90 663024,53 663037,51 663104,39	2517799,78 2517829,69 2517803,19 2517772,03 2517799,78
29:22:012306:3Y114	663024,53 663091,90 663080,11 663012,71 663024,53	2517803,19 2517829,69 2517858,12 2517831,63 2517803,19
29:22:012306:3Y115	663017,24 663005,15 662928,20 662939,81 663017,24	2517799,74 2517828,74 2517798,51 2517769,28 2517799,74
29:22:012306:3Y116	663080,11 663064,72 662998,91 663012,71 663080,11	2517858,12 2517895,44 2517864,85 2517831,63 2517858,12
29:22:012306:3Y117	663005,15 662991,53 662916,97 662928,20 663005,15	2517828,74 2517861,42 2517826,81 2517798,51 2517828,74
29:22:012306:3Y118	663061,57 663043,66 662987,37 663007,17 663061,57	2517902,77 2517946,20 2517923,23 2517877,57 2517902,77
29:22:012306:3Y119	663043,66 663026,18 662969,22 662987,37 663043,66	2517946,20 2517988,25 2517964,50 2517923,23 2517946,20
29:22:012306:3Y120	662999,94 662980,18 662946,81 662966,14 662999,94	2517874,21 2517919,97 2517905,92 2517858,52 2517874,21
29:22:012306:3Y121	662980,18 662961,91 662929,80 662946,81 662980,18	2517919,97 2517961,69 2517948,15 2517905,92 2517919,97
29:22:012306:3Y122	662966,14 662946,81 662894,06 662913,99 662966,14	2517858,52 2517905,92 2517884,52 2517834,31 2517858,52
29:22:012306:3Y123	662946,81 662929,80	2517905,92 2517948,15

	662877,47 662894,06 662946,81	2517926,47 2517884,52 2517905,92
29:22:012306:3Y124	662945,23 662927,05 662902,87 662921,16 662945,23	2517733,67 2517779,38 2517769,61 2517723,78 2517733,67
29:22:012306:3Y125	662927,05 662909,60 662885,91 662902,87 662927,05	2517779,38 2517823,39 2517812,39 2517769,61 2517779,38
29:22:012306:3Y126	662882,92 662906,63 662890,79 662866,35 662882,92	2517819,89 2517830,90 2517870,84 2517861,29 2517819,89
29:22:012306:3Y127	662866,35 662890,79 662869,81 662840,10 662843,61 662866,35 662843,61 662850,58 662850,15 662843,02 662843,61	2517861,29 2517870,84 2517923,90 2517927,90 2517918,72 2517861,29 2517918,72 2517919,54 2517924,67 2517923,87 2517918,72
29:22:012306:3Y128	662833,16 662913,89 662910,60 662820,46 662814,42 662833,16	2517687,22 2517720,80 2517728,54 2517740,07 2517687,52 2517687,22
29:22:012306:3Y129	662814,42 662820,46 662761,21 662753,27 662738,20 662729,71 662814,42	2517687,52 2517740,07 2517747,65 2517748,61 2517750,18 2517688,37 2517687,52
29:22:012306:3Y131	662907,02 662885,79 662820,18 662814,74 662907,02	2517737,56 2517790,96 2517798,45 2517749,05 2517737,56
29:22:012306:3Y132	662885,79 662869,42 662824,72 662820,18 662885,79	2517790,96 2517832,15 2517837,75 2517798,45 2517790,96
29:22:012306:3Y134	662869,42 662857,64 662776,13 662772,86 662824,72 662869,42	2517832,15 2517861,80 2517871,42 2517844,25 2517837,75 2517832,15
29:22:012306:3Y135	662857,64 662840,04 662781,16 662776,13	2517861,80 2517906,08 2517913,20 2517871,42

	662857,64	2517861,80
29:22:012306:3Y136	662840,04 662830,88 662783,74 662781,16 662840,04	2517906,08 2517929,28 2517935,55 2517913,20 2517906,08
29:22:012306:3Y137	662753,27 662760,95 662746,82 662738,20 662753,27	2517748,61 2517812,28 2517814,05 2517750,18 2517748,61
29:22:012306:3Y138	662760,95 662769,39 662756,37 662746,82 662760,95	2517812,28 2517882,23 2517884,07 2517814,05 2517812,28
29:22:012306:3Y139	662769,39 662776,02 662763,77 662756,37 662769,39	2517882,23 2517936,51 2517938,33 2517884,07 2517882,23
29:22:012305:3Y140	663016,95 662999,34 662966,96 662985,90 663016,95	2518009,37 2518060,53 2518048,29 2517996,48 2518009,37
29:22:012305:3Y141	662947,86 662985,90 662966,96 662927,87 662947,86	2517980,42 2517996,48 2518048,29 2518033,40 2517980,42
29:22:012305:3Y142	662947,86 662927,87 662877,93 662900,06 662947,86	2517980,42 2518033,40 2518014,49 2517960,62 2517980,42
29:22:012305:3Y143	662900,06 662877,93 662845,98 662843,51 662839,13 662860,38 662900,06	2517960,62 2518014,49 2518002,75 2517982,67 2517947,50 2517944,34 2517960,62
29:22:012305:3Y144	662839,13 662843,51 662799,03 662794,04 662839,13	2517947,50 2517982,67 2517988,80 2517953,35 2517947,50
29:22:012305:3Y145	662799,03 662843,51 662845,98 662849,60 662806,08 662804,40 662802,47 662799,91 662801,70 662799,03	2517988,80 2517982,67 2518002,75 2518032,09 2518038,05 2518026,32 2518026,57 2518007,72 2518007,46 2517988,80
29:22:012306:3Y146	662786,18 662793,20 662773,07 662766,33	2517954,34 2518003,98 2518006,68 2517957,16

	662786,18	2517954,34
29:22:012306:3Y147	662793,20 662802,61 662782,08 662773,07 662793,20	2518003,98 2518070,27 2518073,11 2518006,68 2518003,98
29:22:012306:3Y148	662782,08 662802,61 662812,00 662791,13 662782,08	2518073,11 2518070,27 2518136,04 2518139,03 2518073,11
29:22:000000:3Y149	662791,13 662812,00 662822,80 662799,51 662791,13	2518139,03 2518136,04 2518211,87 2518201,19 2518139,03
29:22:012305:3Y151	662926,77 662966,38 662947,03 662906,65 662926,77	2518129,30 2518146,04 2518193,05 2518176,97 2518129,30
29:22:012305:3Y152	662947,03 662923,95 662919,32 662884,68 662886,37 662906,65 662947,03	2518193,05 2518247,32 2518245,48 2518230,03 2518225,73 2518176,97 2518193,05
29:22:012305:3Y153	662926,77 662906,65 662886,37 662855,80 662844,27 662938,08 662926,77	2518129,30 2518176,97 2518225,73 2518212,31 2518113,46 2518102,52 2518129,30
29:22:012305:3Y154	662844,27 662855,80 662829,36 662816,31 662844,27	2518113,46 2518212,31 2518200,54 2518109,42 2518113,46
29:22:012201:3Y155	662777,72 662819,53 662806,96 662766,00 662777,72	2518320,46 2518337,05 2518364,29 2518345,39 2518320,46
29:22:012201:3Y156	662777,72 662766,00 662738,14 662749,52 662766,08 662777,72	2518320,46 2518345,39 2518332,54 2518307,87 2518315,84 2518320,46
29:22:012201:3Y157	662696,48 662749,52 662738,14 662684,36 662696,48	2518282,36 2518307,87 2518332,54 2518307,73 2518282,36
29:22:012201:3Y158	662696,48 662684,36 662644,78 662656,78 662696,48	2518282,36 2518307,73 2518289,48 2518263,27 2518282,36
29:22:012306:3Y161	663030,01	2517768,88

	663017,24 662939,81 662952,73 663030,01	2517799,74 2517769,28 2517736,82 2517768,88
29:22:000000:3Y167	663977,55 663962,85 663940,62 663673,71 663636,34 663547,68 663564,24 663765,53 663828,50 663914,48 663977,55	2517907,78 2517945,40 2517971,56 2517879,75 2517812,33 2517774,40 2517729,68 2517825,27 2517851,27 2517886,11 2517907,78
29:22:012302:3Y168	663930,22 663864,36 663646,10 663672,97 663930,22	2517983,88 2518040,80 2517965,69 2517895,36 2517983,88
29:22:012302:3Y169	663853,11 663805,94 663619,04 663640,74 663853,11	2518052,79 2518115,01 2518036,52 2517979,71 2518052,79
29:22:012302:3Y170	663608,80 663608,72 663607,53 663597,15 663596,99 663608,80	2518199,14 2518203,06 2518205,59 2518205,82 2518199,47 2518199,14
29:22:012306:3Y171	663165,07 663110,14 662836,07 662849,22 663165,07	2517653,58 2517785,93 2517672,19 2517589,55 2517653,58
29:22:000000:3Y172	662849,22 662836,07 662727,67 662712,47 662849,22	2517589,55 2517672,19 2517673,40 2517561,76 2517589,55
29:22:000000:3Y173	663008,29 662974,14 662946,80 662942,31 662579,67 662542,81 662552,77 662561,34 662568,15 662571,55 662576,14 662596,88 662624,74 662656,78 662644,78 662684,36 662738,14 662766,00 662806,96 662819,53 662891,65	2518360,95 2518441,52 2518432,12 2518450,90 2518419,26 2518276,01 2518280,50 2518282,56 2518282,56 2518282,25 2518282,31 2518244,57 2518247,86 2518263,27 2518289,48 2518307,73 2518332,54 2518345,39 2518364,29 2518337,05 2518353,28

	662905,83 662957,78 662988,53 663008,29	2518318,44 2518339,74 2518352,64 2518360,95
29:22:012302:3Y174	663608,99 663520,17 663512,99 663483,36 663473,71 663460,20 663456,08 663407,77 663435,59 663463,16 663469,03 663483,82 663608,99	2518020,79 2518144,91 2518141,52 2518129,24 2518125,19 2518157,43 2518166,85 2518146,76 2518082,16 2518018,06 2518004,75 2517970,35 2518020,79
29:22:012302:3Y175	663660,30 663616,89 663556,77 663560,36 663583,07 663555,29 663530,41 663566,41 663625,72 663660,30	2517886,49 2518000,10 2517974,24 2517965,14 2517909,59 2517898,24 2517888,26 2517798,76 2517824,10 2517886,49
29:22:012306:3Y176	662714,59 662748,98 662555,94 662655,15 662714,59	2517688,54 2517941,20 2517900,29 2517689,21 2517688,54

Перечень и площади образуемых земельных участков, которые будут отнесены к территориям общего пользования или имуществу общего пользования, в том числе в отношении которых предполагается резервирование и (или) изъятие для государственных или муниципальных нужд

Таблица № 3. Перечень и сведения о площади образуемых земельных участков

Проектируемый земельный участок, обозначение	Проектная площадь, кв.м	Исходные характеристики
29:22:000000:3Y6	34538	Земли государственной собственности
29:22:000000:3Y17	9316	Земли государственной собственности
29:22:012302:3Y25	17455	Земли государственной собственности
29:22:012302:3Y34	2026	Земли государственной собственности
29:22:012305:3Y38	4319	Земли государственной собственности
29:22:012305:3Y43	275	Земли государственной собственности
29:22:012305:3Y50	1492	Земли государственной собственности
29:22:012305:3Y71	5477	Земли государственной собственности
29:22:012305:3Y79	1600	Земли государственной собственности
29:22:012305:3Y84	946	Земли государственной собственности
29:22:012305:3Y89	5057	Земли государственной собственности
29:22:012305:3Y98	3041	Земли государственной собственности
29:22:000000:3Y111	12597	Земли государственной собственности
29:22:000000:3Y112	12038	Земли государственной собственности
29:22:012306:3Y130	1224	Земли государственной собственности

Образование земельного участка 29:22:012306:ЗУ133 площадью 4692 кв. м с видом разрешенного использования "Благоустройство" из земель, находящихся в государственной или муниципальной собственности.

Образование земельного участка 29:22:012305:ЗУ150 площадью 13219 кв. м с видом разрешенного использования "Благоустройство" из земель, находящихся в государственной или муниципальной собственности.

Образование земельного участка 29:22:000000:ЗУ159 площадью 3118 кв. м с видом разрешенного использования "Улично-дорожная сеть" из земель, находящихся в государственной или муниципальной собственности.

Образование земельного участка 29:22:000000:ЗУ160 площадью 15374 кв. м с видом разрешенного использования "Улично-дорожная сеть" из земель, находящихся в государственной или муниципальной собственности.

Образование земельного участка 29:22:012306:ЗУ162 площадью 6509 кв. м с видом разрешенного использования "Улично-дорожная сеть" из земель, находящихся в государственной или муниципальной собственности.

Образование земельного участка 29:22:012306:ЗУ163 площадью 1509 кв. м с видом разрешенного использования "Улично-дорожная сеть" из земель, находящихся в государственной или муниципальной собственности.

Образование земельного участка 29:22:012305:ЗУ164 площадью 6838 кв. м с видом разрешенного использования "Улично-дорожная сеть" из земель, находящихся в государственной или муниципальной собственности.

Образование земельного участка 29:22:012305:ЗУ165 площадью 5077 кв. м с видом разрешенного использования "Улично-дорожная сеть" из земель, находящихся в государственной или муниципальной собственности.

Образование земельного участка 29:22:000000:ЗУ166 площадью 9565 кв. м с видом разрешенного использования "Благоустройство" из земель, находящихся в государственной или муниципальной собственности.

Образование земельного участка 29:22:012305:ЗУ177 площадью 3366 кв. м с видом разрешенного использования "Улично-дорожная сеть" из земель, находящихся в государственной или муниципальной собственности.

Таблица № 4. Каталог координат

Проектируемый земельный участок, обозначение	Система координат МСК-29	
	Координаты	
	X	Y
29:22:000000:ЗУ6	663452,44	2517749,89
	663445,29	2517746,90
	663400,33	2517727,85
	663360,27	2517712,90
	663352,97	2517710,43
	663312,91	2517695,49
	663306,93	2517693,14
	663266,58	2517678,03
	663258,95	2517676,16
	663179,95	2517656,86
	663185,49	2517642,77
	663270,39	2517663,57
	663314,72	2517679,97
	663362,09	2517697,73
	663409,11	2517715,15
	663451,46	2517733,10
	663501,96	2517754,86
	663547,68	2517774,40
	663636,34	2517812,33
	663673,71	2517879,75
	663940,62	2517971,56
	663930,22	2517983,88
	663672,97	2517895,36
	663646,10	2517965,69

	663864,36 663853,11 663640,74 663619,04 663805,94 663790,84 663613,15 663520,27 663515,16 663502,75 663413,54 663390,31 663407,07 663412,85 663448,33 663475,42 663486,90 663495,67 663499,52 663520,17 663608,99 663616,89 663660,30 663625,72 663566,41 663542,04 663480,60 663452,44	2518040,80 2518052,79 2517979,71 2518036,52 2518115,01 2518134,09 2518059,51 2518189,15 2518201,71 2518231,71 2518446,32 2518437,09 2518397,05 2518383,40 2518297,42 2518232,12 2518204,35 2518183,29 2518173,77 2518144,91 2518020,79 2518000,10 2517886,49 2517824,10 2517798,76 2517788,35 2517761,86 2517749,89
29:22:000000:3Y17	663355,72 663368,60 663354,92 663326,85 663288,57 663282,30 663276,99 663272,33 663259,09 663249,33 663270,20 663275,52 663301,92 663307,54 663310,32 663325,74 663328,42 663342,20 663355,72 663378,13 663390,29 663386,84 663389,88 663393,26 663405,99 663433,39 663439,42 663469,63 663466,63 663480,06 663481,95 663487,73 663489,77 663507,62	2518149,95 2518155,46 2518185,33 2518246,75 2518330,19 2518343,86 2518355,49 2518353,64 2518384,12 2518379,77 2518334,58 2518322,66 2518265,16 2518253,16 2518254,27 2518221,38 2518214,68 2518180,19 2518149,95 2518134,51 2518106,28 2518104,75 2518097,89 2518099,39 2518069,78 2518006,03 2517991,99 2517921,73 2517920,43 2517888,95 2517887,63 2517873,91 2517874,76 2517833,16

	663513,70 663505,70 663443,37 663440,57 663452,44 663445,29 663435,10 663424,40 663429,93 663434,61 663436,24 663442,41 663498,16 663498,67 663452,94 663448,44 663445,75 663441,79 663363,77 663378,13	2517819,02 2517815,16 2517785,07 2517780,59 2517749,89 2517746,90 2517772,47 2517799,62 2517801,78 2517790,94 2517791,65 2517794,31 2517820,67 2517822,37 2517928,33 2517931,13 2517937,27 2517944,38 2518128,59 2518134,51
29:22:012302:3Y25	663495,67 663466,05 663456,08 663407,77 663378,13 663363,77 663281,81 663268,85 663225,22 663212,34 663190,41 663176,80 663168,16 663148,63 663111,67 663040,04 663026,18 662969,22 662961,91 662929,80 662877,47 662870,76 662869,81 662840,10 662830,88 662783,74 662776,02 662763,77 662766,33 662786,18 662794,04 662839,13 662860,38 662900,06 662947,86 662985,90 663016,95 663031,25 663088,12 663141,85 663149,52 663206,95	2518183,29 2518171,00 2518166,85 2518146,76 2518134,51 2518128,59 2518094,59 2518088,98 2518070,78 2518065,40 2518056,29 2518050,63 2518047,15 2518039,33 2518024,04 2517994,00 2517988,25 2517964,50 2517961,69 2517948,15 2517926,47 2517923,75 2517923,90 2517927,90 2517929,28 2517935,55 2517936,51 2517938,33 2517957,16 2517954,34 2517953,35 2517947,50 2517944,34 2517960,62 2517980,42 2517996,48 2518009,37 2518015,34 2518038,91 2518061,23 2518064,37 2518088,16

	663222,65 663265,04 663313,76 663355,72 663368,60 663406,29 663486,90 663495,67 663352,14 663353,07 663355,28 663352,18 663350,03 663349,17 663352,14	2518094,68 2518112,54 2518132,74 2518149,95 2518155,46 2518170,85 2518204,35 2518183,29 2518141,23 2518139,18 2518134,32 2518133,03 2518137,97 2518139,94 2518141,23
29:22:012302:3Y34	663412,85 663407,07 663359,50 663329,51 663282,30 663288,57 663337,73 663378,96 663412,85	2518383,40 2518397,05 2518376,77 2518363,99 2518343,86 2518330,19 2518351,20 2518368,81 2518383,40
29:22:012305:3Y38	663222,65 663210,13 663195,53 663192,49 663178,14 663174,02 663161,11 663150,74 663148,60 663143,55 663125,29 663109,55 663127,69 663132,75 663145,34 663157,30 663162,34 663176,71 663179,77 663194,34 663206,95 663222,65	2518094,68 2518124,84 2518160,02 2518167,34 2518201,91 2518211,72 2518243,01 2518268,04 2518273,20 2518285,34 2518329,27 2518322,87 2518279,15 2518266,96 2518236,62 2518207,80 2518195,66 2518161,03 2518153,65 2518118,54 2518088,16 2518094,68
29:22:012305:3Y43	663312,91 663302,17 663300,87 663294,55 663291,11 663289,47 663306,93 663312,91	2517695,49 2517721,54 2517721,06 2517738,02 2517736,76 2517735,89 2517693,14 2517695,49
29:22:012305:3Y50	663190,41 663176,80 663184,99 663192,00 663201,99 663213,36 663221,42 663190,41	2518056,29 2518050,63 2518025,80 2518009,39 2517982,91 2517952,88 2517976,83 2518056,29

29:22:012305:3Y71	663141,68 663124,53 663118,94 663111,67 663040,04 663065,77 663090,34 663120,21 663141,68	2517963,57 2518008,76 2518006,45 2518024,04 2517994,00 2517931,97 2517942,26 2517954,65 2517963,57
29:22:012305:3Y79	663195,53 663238,26 663265,70 663328,42 663325,74 663287,90 663238,10 663192,49 663195,53 663179,77 663176,71 663119,06 663122,08 663179,77	2518160,02 2518177,26 2518188,43 2518214,68 2518221,38 2518205,91 2518185,61 2518167,34 2518160,02 2518153,65 2518161,03 2518137,72 2518130,35 2518153,65
29:22:012305:3Y84	663149,52 663136,69 663122,08 663119,06 663104,49 663097,05 663112,96 663117,10 663124,37 663129,16 663141,85 663149,52	2518064,37 2518095,07 2518130,35 2518137,72 2518172,84 2518169,91 2518131,48 2518121,48 2518103,92 2518092,29 2518061,23 2518064,37
29:22:012305:3Y89	663157,30 663110,03 663110,71 663067,67 663055,33 663042,55 663037,83 663020,48 663006,57 663020,90 663043,58 663057,70 663097,05 663104,49 663162,34 663157,30 663174,02 663178,14 663223,77 663273,54 663307,54 663301,92 663261,80 663212,26 663174,02	2518207,80 2518189,06 2518187,49 2518169,53 2518200,09 2518231,71 2518243,88 2518286,50 2518280,79 2518245,26 2518189,04 2518154,04 2518169,91 2518172,84 2518195,66 2518207,80 2518211,72 2518201,91 2518219,95 2518239,66 2518253,16 2518265,16 2518249,42 2518230,29 2518211,72
29:22:012305:3Y98	663148,60 663188,05	2518273,20 2518288,61

	663238,30 663275,52 663270,20 663143,55 663148,60 663127,69 663083,62 663037,83 663042,55 663085,52 663132,75 663127,69	2518308,40 2518322,66 2518334,58 2518285,34 2518273,20 2518279,15 2518261,86 2518243,88 2518231,71 2518248,44 2518266,96 2518279,15
29:22:000000:3Y111	662919,32 662923,95 662936,20 662968,84 663006,57 663020,48 663065,94 663109,55 663125,29 663145,96 663141,36 663097,07 663046,84 663010,22 662979,99 662927,56 662905,83 662891,65 662819,53 662777,72 662766,08 662749,52 662696,48 662656,78 662624,74 662596,88 662420,00 662407,93 662414,08 662422,93 662629,14 662772,09 662799,53 662815,55 662825,45 662882,54 662916,22 662919,32	2518245,48 2518247,32 2518252,18 2518265,45 2518280,79 2518286,50 2518305,12 2518322,87 2518329,27 2518337,71 2518352,05 2518334,17 2518313,44 2518298,70 2518286,35 2518265,02 2518318,44 2518353,28 2518337,05 2518320,46 2518315,84 2518307,87 2518282,36 2518263,27 2518247,86 2518244,57 2518219,18 2518216,03 2518202,12 2518204,48 2518233,33 2518302,09 2518312,94 2518319,22 2518323,12 2518335,88 2518252,74 2518245,48
29:22:000000:3Y112	663040,04 663026,18 663043,66 663061,57 663064,72 663080,11 663091,90 663104,39 663037,51 663030,01 662952,73 662945,23	2517994,00 2517988,25 2517946,20 2517902,77 2517895,44 2517858,12 2517829,69 2517799,78 2517772,03 2517768,88 2517736,82 2517733,67

	662921,16 662913,89 662833,16 662814,42 662729,71 662727,67 662836,07 663110,14 663165,07 663179,32 663193,84 663185,49 663179,95 663167,70 663164,56 663151,99 663089,04 663065,77 663040,04	2517723,78 2517720,80 2517687,22 2517687,52 2517688,37 2517673,40 2517672,19 2517785,93 2517653,58 2517619,15 2517621,53 2517642,77 2517656,86 2517686,43 2517693,96 2517724,26 2517875,97 2517931,97 2517994,00
29:22:012306:3Y130	662910,60 662907,02 662814,74 662762,17 662761,21 662820,46 662910,60	2517728,54 2517737,56 2517749,05 2517755,60 2517747,65 2517740,07 2517728,54
29:22:012306:3Y133	662814,74 662820,18 662824,72 662772,86 662762,17 662814,74	2517749,05 2517798,45 2517837,75 2517844,25 2517755,60 2517749,05
29:22:012305:3Y150	662999,34 662985,46 662945,85 662938,08 662844,27 662816,31 662806,08 662849,60 662845,98 662877,93 662927,87 662966,96 662999,34	2518060,53 2518100,90 2518084,16 2518102,52 2518113,46 2518109,42 2518038,05 2518032,09 2518002,75 2518014,49 2518033,40 2518048,29 2518060,53
29:22:000000:3Y159	662919,32 662916,22 662822,80 662812,00 662802,64 662793,20 662786,18 662794,04 662799,03 662801,70 662799,91 662802,47 662804,40 662806,08 662816,31 662829,36 662855,80	2518245,48 2518252,74 2518211,87 2518136,04 2518070,27 2518003,98 2517954,34 2517953,35 2517988,80 2518007,46 2518007,72 2518026,57 2518026,32 2518038,05 2518109,42 2518200,54 2518212,31

	662886,37 662884,68 662919,32	2518225,73 2518230,03 2518245,48
29:22:000000:3Y160	662727,67 662729,71 662738,20 662746,82 662756,37 662763,77 662766,33 662773,07 662782,08 662791,13 662799,51 662815,55 662799,57 662751,08 662549,39 662555,94 662748,98 662714,59 662655,15 662655,44 662712,55 662696,92 662712,47 662727,67	2517673,40 2517688,37 2517750,18 2517814,05 2517884,07 2517938,33 2517957,16 2518006,68 2518073,11 2518139,03 2518201,19 2518319,22 2518312,91 2517957,01 2517914,23 2517900,29 2517941,20 2517688,54 2517689,21 2517674,20 2517673,56 2517558,74 2517561,76 2517673,40
29:22:012306:3Y162	663064,72 663061,57 663007,17 662987,37 662969,22 662961,91 662980,18 662999,94 662966,14 662913,99 662894,06 662877,47 662870,76 662869,81 662890,79 662906,63 662882,92 662866,35 662843,61 662840,10 662830,88 662840,04 662857,64 662869,42 662885,79 662907,02 662910,60 662913,89 662921,16 662902,87 662885,91 662909,60 662927,05 662945,23 662952,73	2517895,44 2517902,77 2517877,57 2517923,23 2517964,50 2517961,69 2517919,97 2517874,21 2517858,52 2517834,31 2517884,52 2517926,47 2517923,75 2517923,90 2517870,84 2517830,90 2517819,89 2517861,29 2517918,72 2517927,90 2517929,28 2517906,08 2517861,80 2517832,15 2517790,96 2517737,56 2517728,54 2517720,80 2517723,78 2517769,61 2517812,39 2517823,39 2517779,38 2517733,67 2517736,82

	662939,81 662928,20 662916,97 662991,53 663005,15 663017,24 663030,01 663037,51 663024,53 663012,71 662998,91 663064,72	2517769,28 2517798,51 2517826,81 2517861,42 2517828,74 2517799,74 2517768,88 2517772,03 2517803,19 2517831,63 2517864,85 2517895,44
29:22:012306:3Y163	662783,74 662776,02 662769,39 662760,95 662753,27 662761,21 662762,17 662772,86 662776,13 662781,16 662783,74	2517935,55 2517936,51 2517882,23 2517812,28 2517748,61 2517747,65 2517755,60 2517844,25 2517871,42 2517913,20 2517935,55
29:22:012305:3Y164	663352,97 663360,27 663346,09 663330,90 663303,78 663293,99 663297,36 663274,67 663334,94 663281,81 663268,85 663296,68 663299,38 663313,57 663311,52 663270,60 663264,99 663262,98 663263,94 663265,59 663225,22 663212,34 663243,46 663264,21 663289,49 663303,44 663311,71 663325,67 663329,25 663342,17 663352,97	2517710,43 2517712,90 2517747,47 2517784,57 2517850,83 2517877,38 2517885,39 2517944,15 2517968,71 2518094,59 2518088,98 2518022,66 2518016,39 2517983,43 2517974,20 2517957,74 2517956,00 2517963,00 2517966,71 2517967,24 2518070,78 2518065,40 2517985,35 2517931,90 2517867,42 2517831,80 2517812,19 2517776,38 2517767,67 2517736,19 2517710,43
29:22:012305:3Y165	663258,95 663266,58 663250,94 663250,22 663238,94 663231,86 663224,06 663215,92	2517676,16 2517678,03 2517716,57 2517727,39 2517754,73 2517771,87 2517788,54 2517808,73

	663209,81 663202,17 663194,12 663184,44 663174,92 663168,80 663160,75 663154,46 663147,64 663142,36 663144,18 663150,67 663152,27 663155,80 663158,23 663162,27 663166,27 663162,03 663168,16 663148,63 663155,90 663124,53 663141,68 663165,87 663175,66 663183,22 663192,32 663195,80 663197,38 663205,58 663206,13 663213,09 663220,36 663226,99 663224,16 663199,73 663201,36 663177,32 663164,56 663167,70 663241,76 663258,95	2517821,87 2517839,89 2517858,86 2517880,74 2517903,34 2517919,58 2517938,03 2517953,67 2517972,36 2517985,05 2517994,45 2517997,10 2518000,61 2518007,23 2518011,25 2518014,80 2518016,90 2518027,62 2518047,15 2518039,33 2518021,78 2518008,76 2517963,57 2517903,01 2517878,80 2517861,40 2517837,77 2517831,19 2517827,75 2517809,19 2517807,34 2517790,41 2517773,09 2517755,74 2517724,19 2517713,68 2517709,68 2517699,41 2517693,96 2517686,43 2517718,21 2517676,16
29:22:000000:3Y166	662916,22 662882,54 662825,45 662815,55 662799,51 662822,80 662916,22	2518252,74 2518335,88 2518323,12 2518319,22 2518201,19 2518211,87 2518252,74
29:22:012305:3Y177	663016,95 663031,25 663006,68 662997,45 662974,34 662936,20 662923,95 662947,03 662966,38 662985,46 662999,34 663016,95	2518009,37 2518015,34 2518076,50 2518105,91 2518161,14 2518252,18 2518247,32 2518193,05 2518146,04 2518100,90 2518060,53 2518009,37

Вид разрешенного использования образуемых земельных участков в соответствии с проектом планировки территории

Виды разрешенного использования образуемых земельных участков в соответствии с проектом планировки территории представлены в таблице № 5.

Таблица № 5. Вид разрешенного использования образуемых земельных участков

Проектируемый земельный участок, обозначение	Проектный вид разрешенного использования
29:22:012305:ЗУ1	Малоэтажная многоквартирная жилая застройка (2.1.1)
29:22:012305:ЗУ2	Малоэтажная многоквартирная жилая застройка (2.1.1)
29:22:012305:ЗУ3	Малоэтажная многоквартирная жилая застройка (2.1.1)
29:22:012305:ЗУ4	Малоэтажная многоквартирная жилая застройка (2.1.1)
29:22:012305:ЗУ5	Малоэтажная многоквартирная жилая застройка (2.1.1)
29:22:000000:ЗУ6	Улично-дорожная сеть (12.0.1)
29:22:012305:ЗУ7	Коммунальное обслуживание (3.1)
29:22:012305:ЗУ8	Малоэтажная многоквартирная жилая застройка (2.1.1)
29:22:012305:ЗУ9	Коммунальное обслуживание (3.1)
29:22:012305:ЗУ10	Малоэтажная многоквартирная жилая застройка (2.1.1)
29:22:012305:ЗУ11	Малоэтажная многоквартирная жилая застройка (2.1.1)
29:22:012305:ЗУ12	Малоэтажная многоквартирная жилая застройка (2.1.1)
29:22:012305:ЗУ13	Малоэтажная многоквартирная жилая застройка (2.1.1)
29:22:012305:ЗУ14	Спорт (5.1)
29:22:012305:ЗУ15	Малоэтажная многоквартирная жилая застройка (2.1.1)
29:22:012305:ЗУ16	Коммунальное обслуживание (3.1)
29:22:000000:ЗУ17	Улично-дорожная сеть (12.0.1)
29:22:012302:ЗУ18	Малоэтажная многоквартирная жилая застройка (2.1.1)
29:22:012305:ЗУ19	Коммунальное обслуживание (3.1)
29:22:012302:ЗУ20	Образование и просвещение (3.5)
29:22:012302:ЗУ21	Коммунальное обслуживание (3.1)
29:22:012302:ЗУ22	Малоэтажная многоквартирная жилая застройка (2.1.1)
29:22:012302:ЗУ23	Малоэтажная многоквартирная жилая застройка (2.1.1)
29:22:012302:ЗУ24	Коммунальное обслуживание (3.1)
29:22:012302:ЗУ25	Улично-дорожная сеть (12.0.1)
29:22:012302:ЗУ26	Коммунальное обслуживание (3.1)
29:22:012302:ЗУ27	Коммунальное обслуживание (3.1)
29:22:012305:ЗУ28	Малоэтажная многоквартирная жилая застройка (2.1.1)
29:22:012302:ЗУ29	Малоэтажная многоквартирная жилая застройка (2.1.1)
29:22:012302:ЗУ30	Малоэтажная многоквартирная жилая застройка (2.1.1)
29:22:012302:ЗУ31	Малоэтажная многоквартирная жилая застройка (2.1.1)
29:22:012302:ЗУ32	Малоэтажная многоквартирная жилая застройка (2.1.1)
29:22:012302:ЗУ33	Обеспечение внутреннего правопорядка (8.3)
29:22:012302:ЗУ34	Улично-дорожная сеть (12.0.1)
29:22:012302:ЗУ35	Малоэтажная многоквартирная жилая застройка (2.1.1)
29:22:012302:ЗУ36	Магазины (4.4)
29:22:012305:ЗУ37	Коммунальное обслуживание (3.1)
29:22:012305:ЗУ38	Улично-дорожная сеть (12.0.1)
29:22:012305:ЗУ39	Коммунальное обслуживание (3.1)
29:22:012305:ЗУ40	Малоэтажная многоквартирная жилая застройка (2.1.1)
29:22:012305:ЗУ41	Малоэтажная многоквартирная жилая застройка (2.1.1)
29:22:012305:ЗУ42	Малоэтажная многоквартирная жилая застройка (2.1.1)
29:22:012305:ЗУ43	Улично-дорожная сеть (12.0.1)
29:22:012305:ЗУ44	Для индивидуального жилищного строительства (2.1)
29:22:012305:ЗУ45	Для индивидуального жилищного строительства (2.1)
29:22:012305:ЗУ46	Для индивидуального жилищного строительства (2.1)
29:22:012305:ЗУ47	Для индивидуального жилищного строительства (2.1)
29:22:012305:ЗУ48	Для индивидуального жилищного строительства (2.1)
29:22:012305:ЗУ49	Малоэтажная многоквартирная жилая застройка (2.1.1)
29:22:012305:ЗУ50	Улично-дорожная сеть (12.0.1)
29:22:012305:ЗУ51	Для индивидуального жилищного строительства (2.1)

29:22:000000:3У172	Деловое управление (4.1)
29:22:000000:3У173	Малоэтажная многоквартирная жилая застройка (2.1.1)
29:22:012302:3У174	Образование и просвещение (3.5)
29:22:012302:3У175	Образование и просвещение (3.5)
29:22:012306:3У176	Малоэтажная многоквартирная жилая застройка (2.1.1)
29:22:012305:3У177	Улично-дорожная сеть (12.0.1)

Целевое назначение лесов, вид (виды) разрешенного использования лесного участка, количественные и качественные характеристики лесного участка, сведения о нахождении лесного участка в границах особо защитных участков лесов

Информация о целевом назначении лесов, виде разрешенного использования лесного участка, количественные и качественные характеристики лесного участка, сведения о нахождении лесного участка в границах особо защитных участков лесов в данном проекте не отображается в связи с отсутствием в границах проектирования лесных участков.

Сведения о границах территории, в отношении которой утвержден проект межевания, содержащие перечень координат характерных точек этих границ в системе координат, используемой для ведения Единого государственного реестра недвижимости

Сведения о границах территории, в отношении которой утвержден проект межевания, содержащие перечень координат характерных точек этих границ в системе координат, используемой для ведения Единого государственного реестра недвижимости, приведены в таблице № 4. Координаты характерных точек границ территории, в отношении которой утвержден проект межевания, определяются в соответствии с требованиями к точности определения координат характерных точек границ, установленных в соответствии с Градостроительным кодексом Российской Федерации для территориальных зон.

Таблица № 6. Сведения о границах территории, в отношении которой утвержден проект межевания

Номер точки	Система координат МСК-29	
	Координаты	
	X	Y
1	663511,37	2518489,80
2	663488,22	2518482,67
3	663454,21	2518467,80
4	663145,84	2518338,02
5	663138,81	2518360,68
6	663118,82	2518406,95
7	663008,29	2518360,95
8	662978,67	2518430,84
9	662974,14	2518441,52
10	662946,80	2518432,12
11	662942,31	2518450,90
12	662894,39	2518448,61
13	662878,96	2518446,42
14	662878,64	2518446,35
15	662804,15	2518435,83
16	662743,24	2518430,28
17	662641,94	2518423,46
18	662634,11	2518422,73
19	662611,03	2518421,34
20	662579,67	2518419,26
21	662542,81	2518276,01
22	662547,71	2518278,42
23	662552,77	2518280,50
24	662557,94	2518282,26
25	662561,34	2518282,56
26	662564,75	2518282,66

27	662568,15	2518282,56
28	662571,55	2518282,25
29	662576,14	2518282,31
30	662598,23	2518241,21
31	662606,12	2518237,54
32	662484,53	2518224,14
33	662409,90	2518211,56
34	662414,29	2518202,21
35	662422,93	2518204,48
36	662629,10	2518233,36
37	662772,06	2518302,11
38	662799,53	2518312,94
39	662751,08	2517957,01
40	662549,54	2517914,31
41	662729,70	2517530,79
42	663187,38	2517620,89
43	663277,89	2517635,08
44	663299,13	2517643,00
45	663329,22	2517628,05
46	663552,64	2517723,93
47	663765,60	2517825,60
48	663828,50	2517851,27
49	663992,60	2517913,20
50	663971,64	2517960,88
51	663956,74	2517979,31
52	663936,62	2517998,64
53	663869,29	2518056,86
54	663820,41	2518121,35
55	663805,76	2518140,67
56	663734,62	2518233,84
57	663730,70	2518232,17
58	663700,74	2518232,91
59	663677,28	2518202,27
60	663613,55	2518193,50
61	663542,29	2518336,95
62	663536,72	2518347,60
63	663529,84	2518383,53
64	663546,64	2518407,53
65	663544,83	2518448,29
66	663525,72	2518442,97
1	663511,37	2518489,80

2. Чертежи межевания территории

Графическая часть основной части проекта межевания территории включает в себя чертеж, на котором отображены:

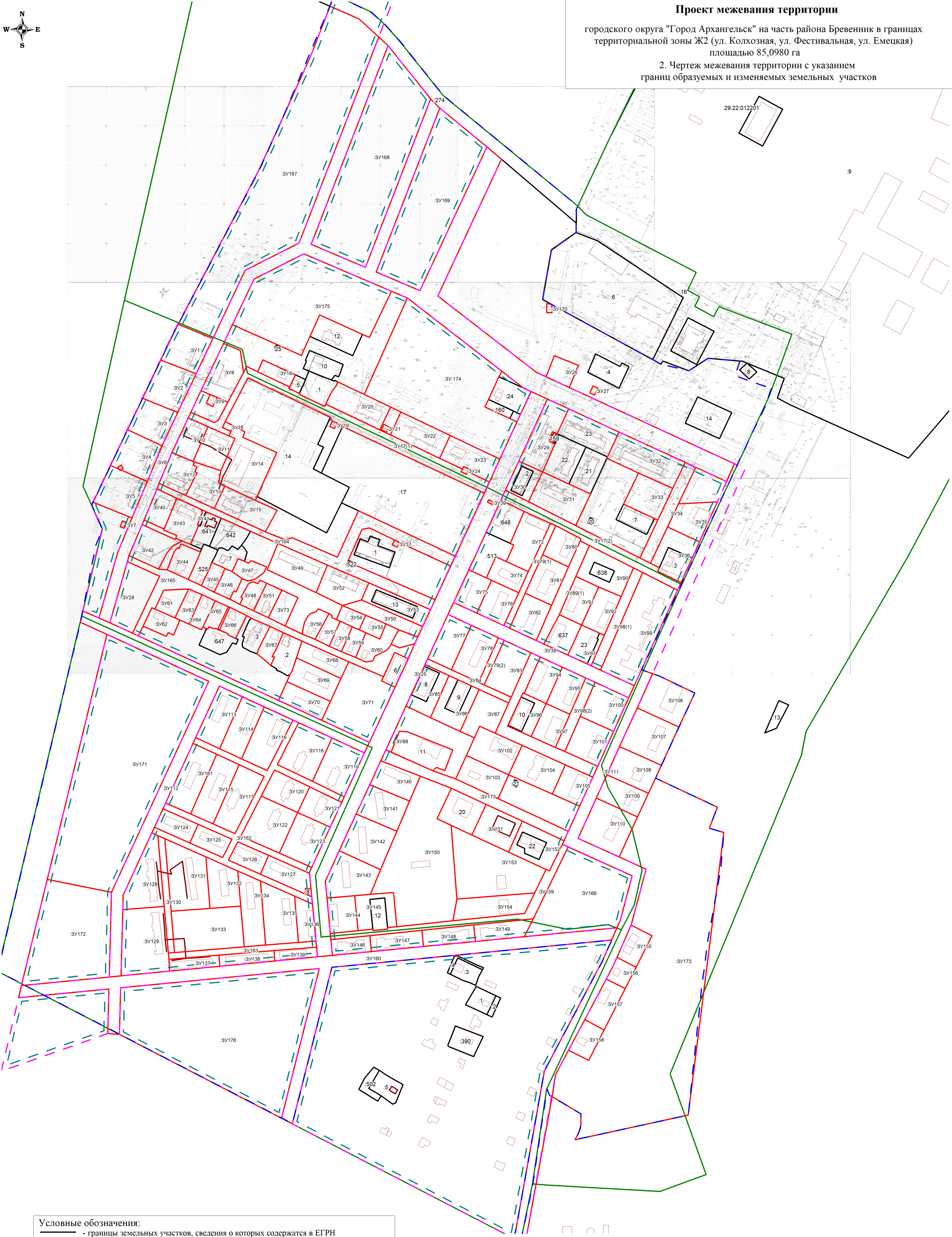
границы существующих элементов планировочной структуры;

красные линии, утвержденные в составе проекта планировки территории района "Бревенник" муниципального образования "Город Архангельск", утвержденный распоряжением Главы муниципального образования "Город Архангельск" от 30 декабря 2020 года № 1054р;

линии отступа от красных линий в целях определения мест допустимого размещения зданий, строений, сооружений (в соответствии с Правилами землепользования и застройки муниципального образования "Город Архангельск" минимальный отступ зданий, строений, сооружений от красных линий вновь строящихся или реконструируемых зданий, строений, сооружений должен быть на расстоянии не менее пяти метров);




границы образуемых и изменяемых земельных участков, условные номера образуемых земельных участков;

границы публичных сервитутов (на территории проектирования отсутствуют).



городского округа "Город Архангельск" на часть района Бревенник в границах
территориальной зоны Ж2 (ул. Колхозная, ул. Фестивальная, ул. Емецкая)
площадью 85,0980 га

2. Чертеж межевания территории с указанием границ образуемых и изменяемых земельных участков

	- границы земельных участков, сведения о которых содержатся в ЕГРН
	- границы объектов капитального строения, сведения о которых содержатся в ЕГРН
	- граница кадастрового квартала
	- границы территории проектирования
	- границы красных линий
	- линия отступа от красных линий в целях определения места допустимого размещения зданий, строений, сооружений
	- границы образуемых земельных участков
	- обозначение образуемых земельных участков
	- номер кадастрового квартала
	- обозначение кадастровых номеров существующих объектов недвижимости

						Заказчик: Администрация городского округа "Город Архангельск"			
						Проект межевания территории городского округа "Город Архангельск" на часть района Бревенник в границах территориальной зоны Ж2 (ул. Колхозная, ул. Фестивальная, ул. Емецкая) площадью 85,0980 га			
Изм.	Кол.уч.	Лист	№ док.	Подп.	Дата		Стадия	Лист	Листов
Составил:		Лодде П.А.					III	1	1
						Чертеж межевания территории с указанием границ образуемых и изменяемых земельных участков. Масштаб 1:3000	ИП Лодде П.А.		

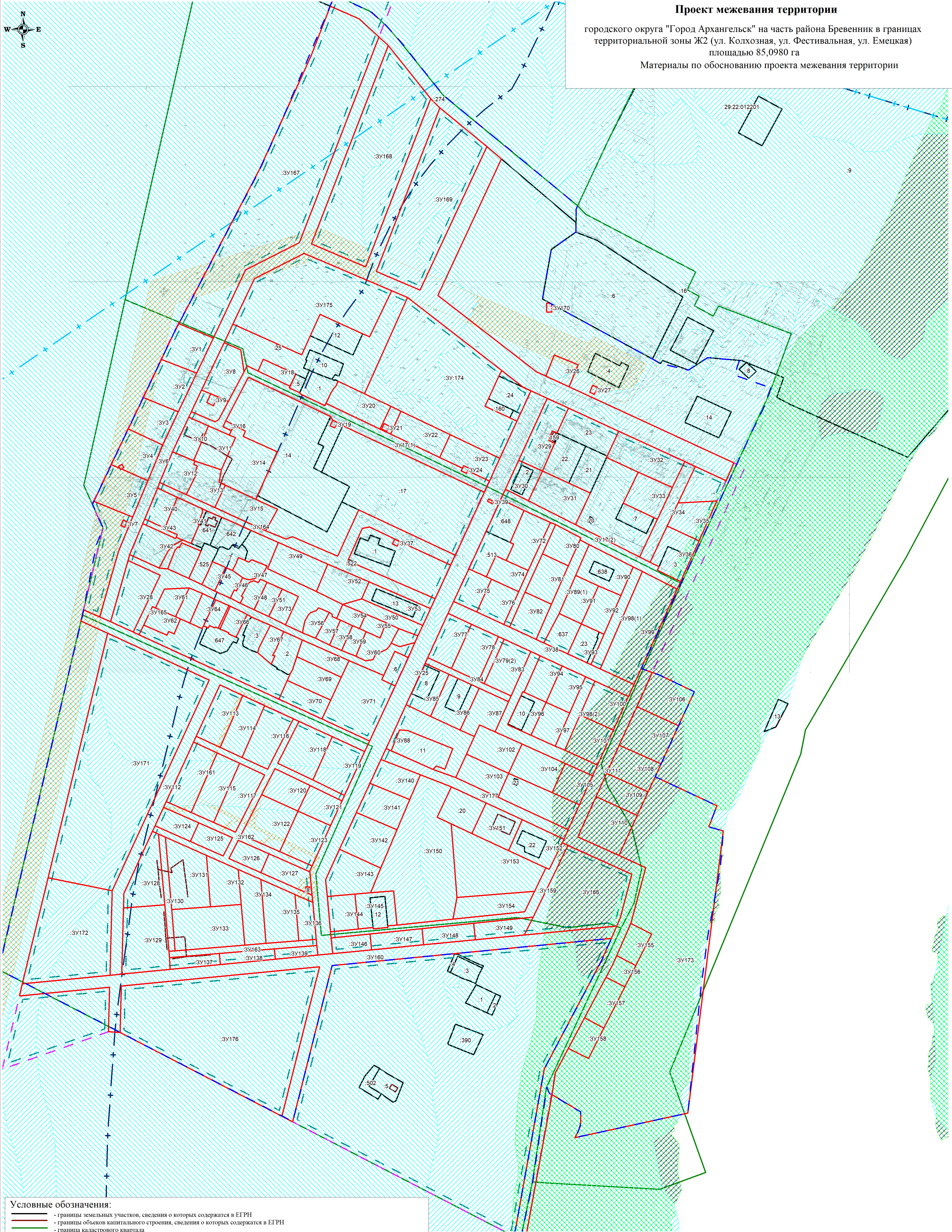
Материалы по обоснованию проекта межевания территории

Материалы по обоснованию проекта межевания территории включают в себя чертеж, на котором отображены:

- границы существующих земельных участков,
- границы зон с особыми условиями использования территории,
- местоположение существующих объектов капитального строительства.

Границы особо охраняемых природных территорий, территорий объектов культурного наследия на проектируемой территории не выявлены.

Границы лесничеств, лесопарков, участковых лесничеств, лесных кварталов, лесотаксационных выделов или частей лесотаксационных выделов на проектируемой территории не выявлены.



Проект межевания территории
городского округа "Город Архангельск" на часть района Бревенник в границах
территориальной зоны Ж2 (ул. Колхозная, ул. Фестивальная, ул. Емецкая)
площадью 85,0980 га
Материалы по обоснованию проекта межевания территории

- Условные обозначения:**
- границы земельных участков, сведения о которых содержатся в ЕГРН
 - границы объектов капитального строения, сведения о которых содержатся в ЕГРН
 - граница кадастрового квартала
 - граница территории проектирования
 - границы зоны застройки муниципального образования «Город Архангельск» (территориальный округ Маймаксанский) (реестровый номер 29:00-6.272)
 - границы зоны подтопления муниципального образования «Город Архангельск» (территориальный округ Маймаксанский) (реестровый номер 29:00-6.273)
 - границы зоны с особыми условиями использования территории "Прибрежная защитная полоса прот. Маймакса р. Северная Двина в границах населенного пункта г. Архангельск (реестровый номер 29:22-6.1620)
 - границы зоны с особыми условиями использования территории "Водоохранная зона прот. Маймакса р. Северная Двина в границах населенного пункта г. Архангельск (реестровый номер 29:22-6.1621)
 - границы охранной зоны инженерных коммуникаций
 - второй пояс зон санитарной охраны источников водоснабжения
 - третий пояс зон санитарной охраны источников водоснабжения
 - границы образуемых земельных участков
 - обозначение образуемых земельных участков
 - номер кадастрового квартала
 - обозначение кадастровых номеров существующих объектов недвижимости

						Заказчик: Администрация городского округа "Город Архангельск"			
						Проект межевания территории городского округа "Город Архангельск" на часть района Бревенник в границах территориальной зоны Ж2 (ул. Колхозная, ул. Фестивальная, ул. Емецкая) площадью 85,0980 га			
Изм.	Кол.уч.	Лист	№ док.	Подп.	Дата		Стация	Лист	Листов
Составил:		Лодде П.А.					III	1	1
						Материалы по обоснованию проекта межевания территории Масштаб 1:3000	ИП Лодде П.А.		