

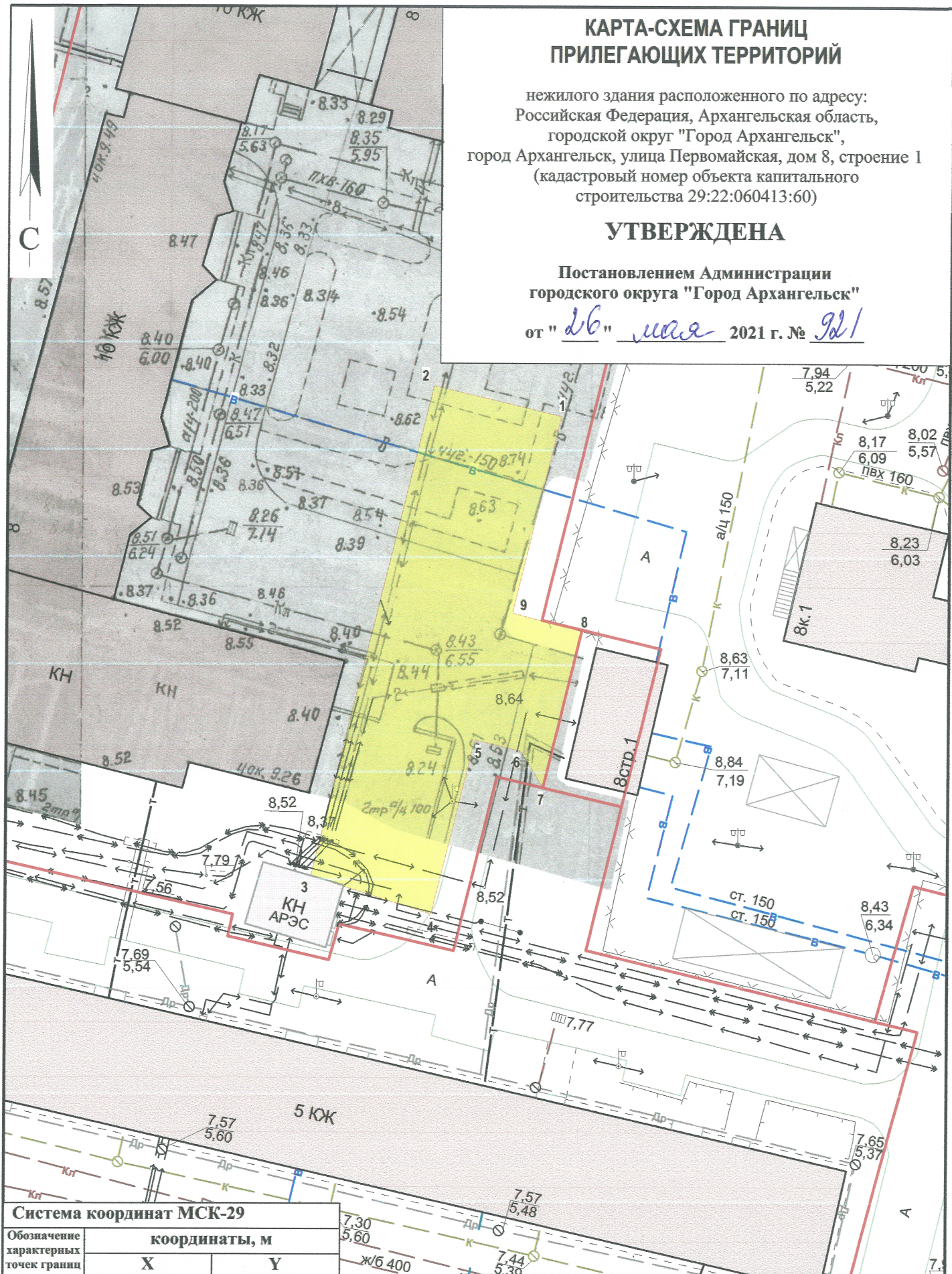
# КАРТА-СХЕМА ГРАНИЦ ПРИЛЕГАЮЩИХ ТЕРРИТОРИЙ

нежилого здания расположенного по адресу:  
Российская Федерация, Архангельская область,  
городской округ "Город Архангельск",  
город Архангельск, улица Первомайская, дом 8, строение 1  
(кадастровый номер объекта капитального  
строительства 29:22:060413:60)

## УТВЕРЖДЕНА

Постановлением Администрации  
городского округа "Город Архангельск"



от "26" мая 2021 г. № 92/1



### Система координат МСК-29

Обозначение характерных точек границ	координаты, м	
	X	Y
1	650139.03	2523403.40
2	650141.54	2523390.71
3	650092.80	2523380.70
4	650089.49	2523392.64
5	650106.81	2523396.19
6	650105.91	2523400.75
7	650102.38	2523403.09
8	650117.93	2523406.28
9	650119.45	2523399.35

### УСЛОВНЫЕ ОБОЗНАЧЕНИЯ:

-  изображение границ земельного участка по улице Первомайской, дом 8, строение 1
-  изображение границ прилегающих территорий

Масштаб 1 : 250