

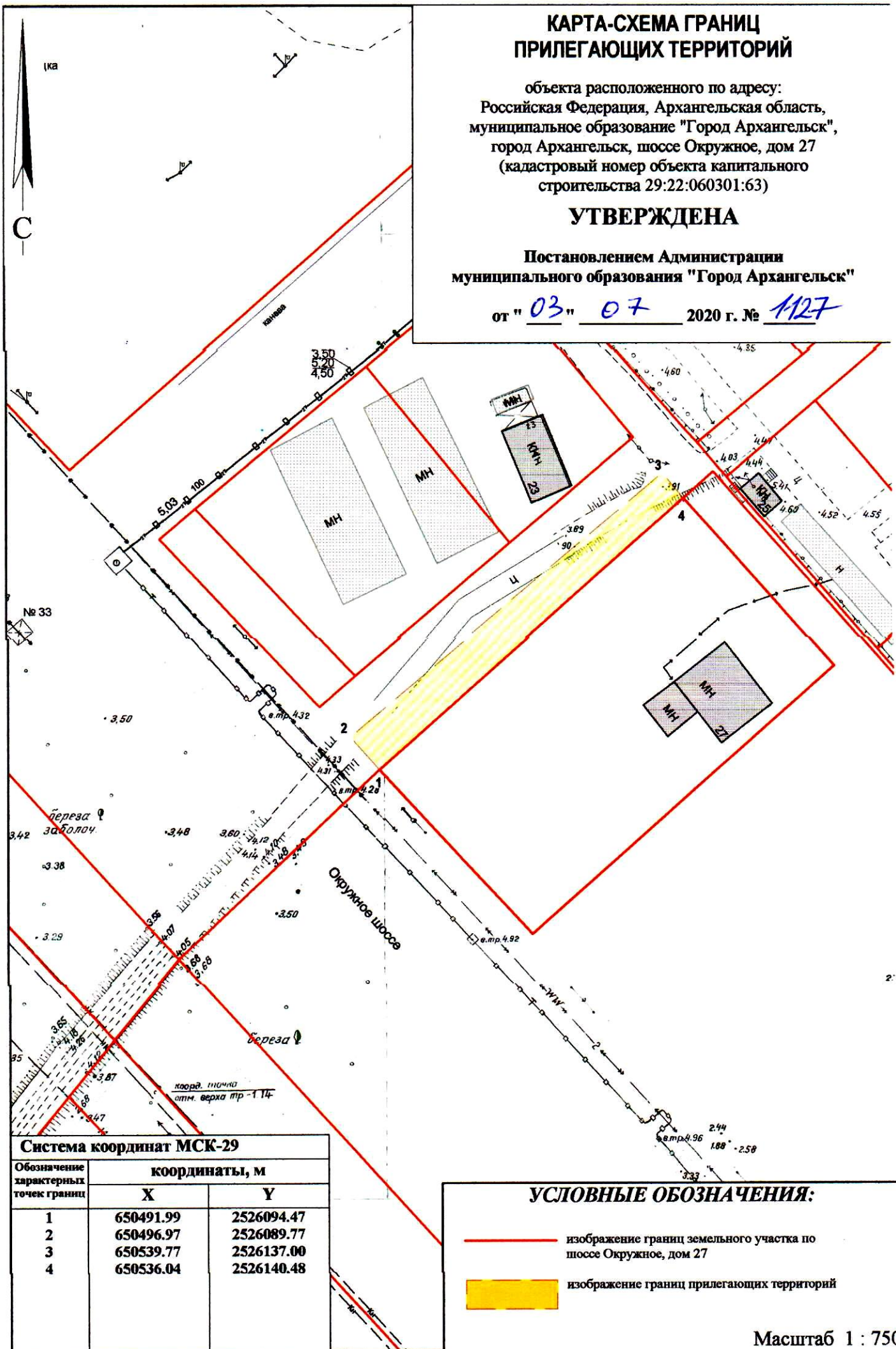
# КАРТА-СХЕМА ГРАНИЦ ПРИЛЕГАЮЩИХ ТЕРРИТОРИЙ

объекта расположенного по адресу:  
Российская Федерация, Архангельская область,  
муниципальное образование "Город Архангельск",  
город Архангельск, шоссе Окружное, дом 27  
(кадастровый номер объекта капитального  
строительства 29:22:060301:63)

## УТВЕРЖДЕНА

Постановлением Администрации  
муниципального образования "Город Архангельск"



от " 03 " 07 2020 г. № 1127



### Система координат МСК-29

Обозначение характерных точек границ	координаты, м	
	X	Y
1	650491.99	2526094.47
2	650496.97	2526089.77
3	650539.77	2526137.00
4	650536.04	2526140.48

### УСЛОВНЫЕ ОБОЗНАЧЕНИЯ:

-  изображение границ земельного участка по шоссе Окружное, дом 27
-  изображение границ прилегающих территорий

Масштаб 1 : 750