

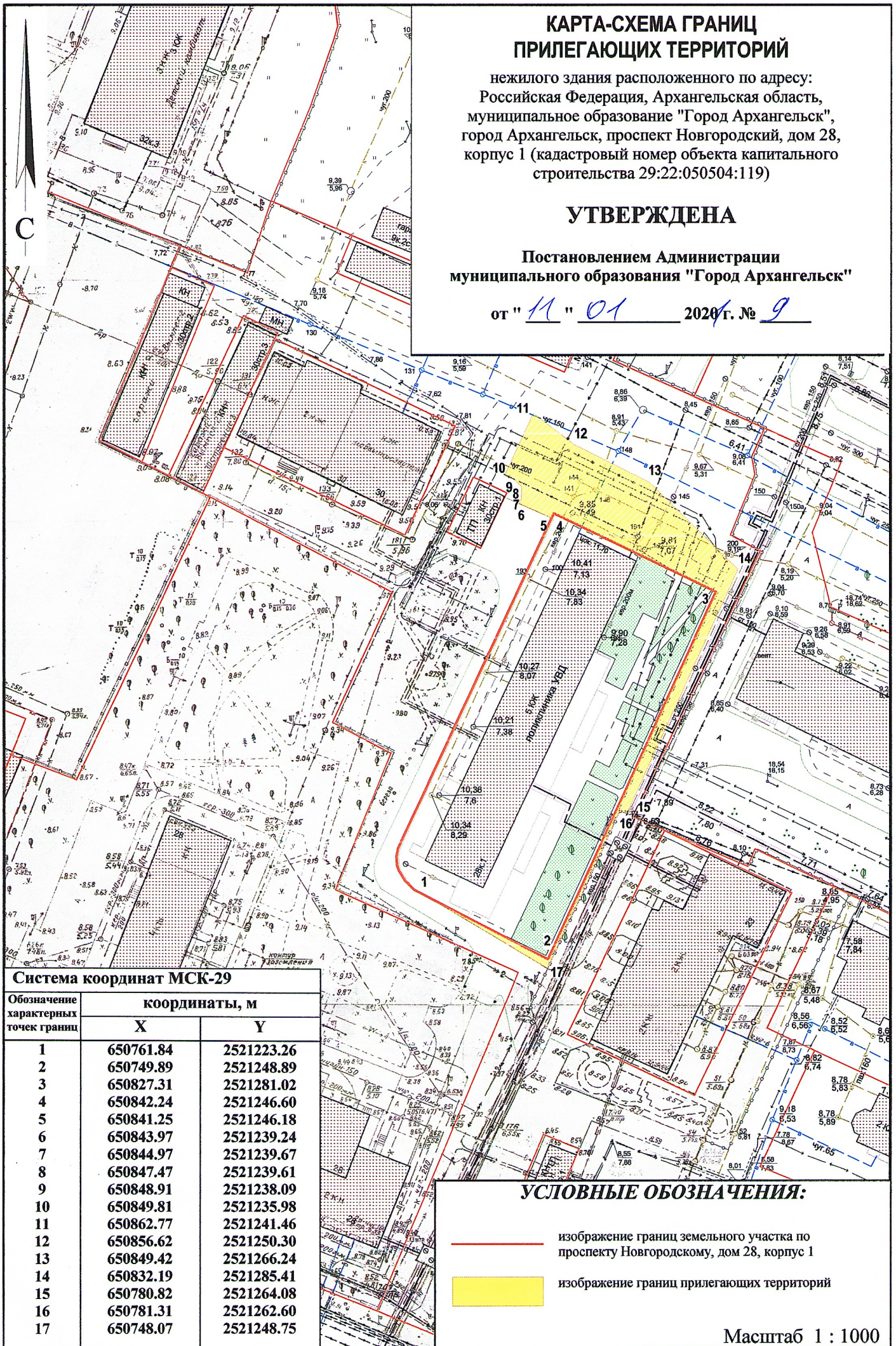
КАРТА-СХЕМА ГРАНИЦ ПРИЛЕГАЮЩИХ ТЕРРИТОРИЙ

нежилого здания расположенного по адресу:
Российская Федерация, Архангельская область,
муниципальное образование "Город Архангельск",
город Архангельск, проспект Новгородский, дом 28,
корпус 1 (кадастровый номер объекта капитального
строительства 29:22:050504:119)

УТВЕРЖДЕНА

Постановлением Администрации
муниципального образования "Город Архангельск"



от "11" 01 2020 г. № 9



Система координат МСК-29

Обозначение характерных точек границ	координаты, м	
	X	Y
1	650761.84	2521223.26
2	650749.89	2521248.89
3	650827.31	2521281.02
4	650842.24	2521246.60
5	650841.25	2521246.18
6	650843.97	2521239.24
7	650844.97	2521239.67
8	650847.47	2521239.61
9	650848.91	2521238.09
10	650849.81	2521235.98
11	650862.77	2521241.46
12	650856.62	2521250.30
13	650849.42	2521266.24
14	650832.19	2521285.41
15	650780.82	2521264.08
16	650781.31	2521262.60
17	650748.07	2521248.75

УСЛОВНЫЕ ОБОЗНАЧЕНИЯ:

-  изображение границ земельного участка по проспекту Новгородскому, дом 28, корпус 1
-  изображение границ прилегающих территорий

Масштаб 1 : 1000