

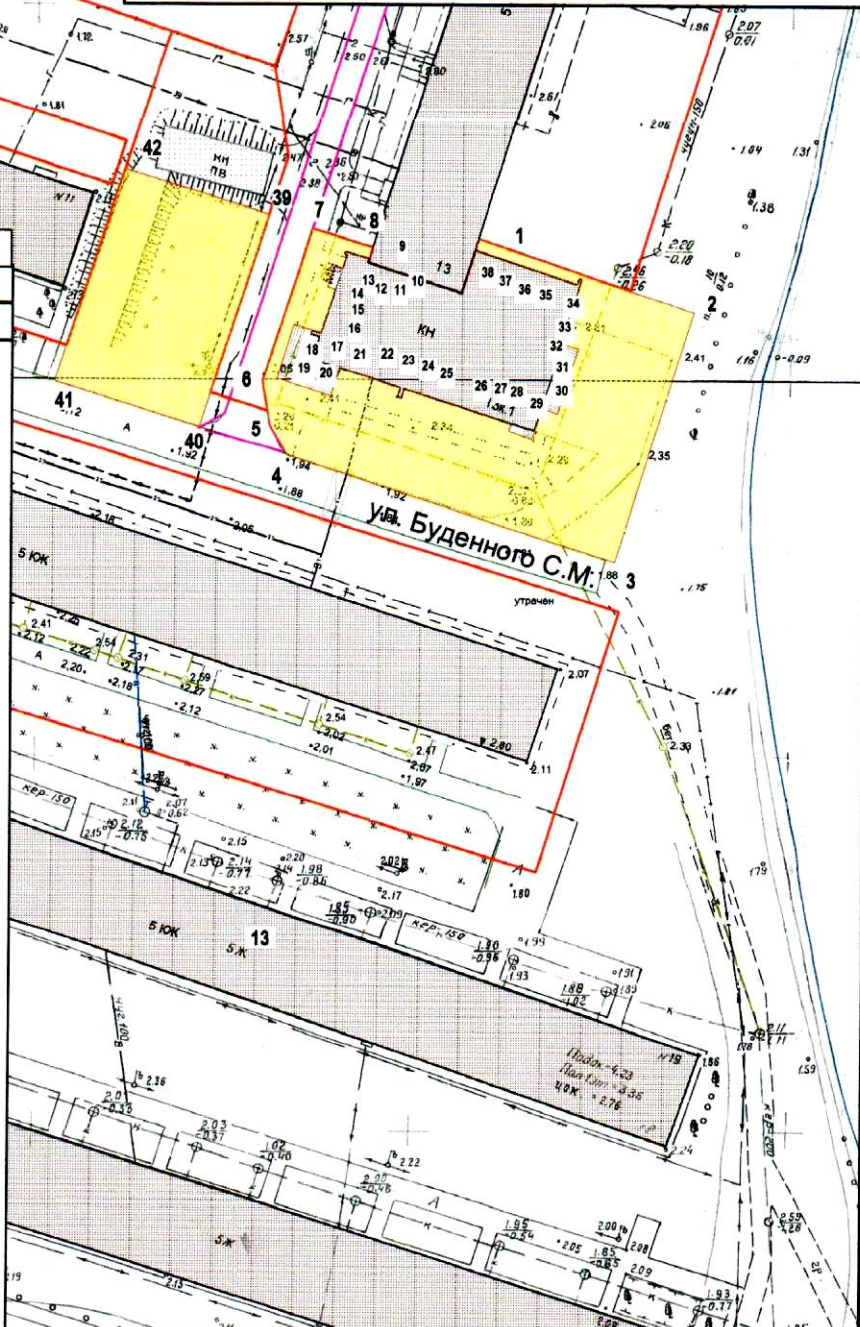
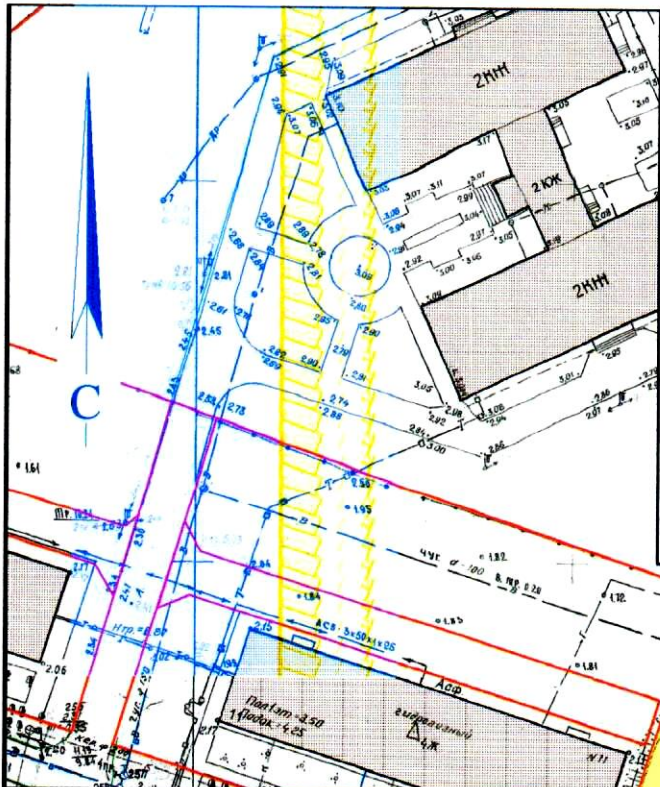
# КАРТА-СХЕМА ГРАНИЦ ПРИЛЕГАЮЩИХ ТЕРРИТОРИЙ

нежилого здания расположенного по адресу:  
Российская Федерация, Архангельская область,  
муниципальное образование "Город Архангельск",  
город Архангельск, улица Буденного С.М., дом 13, корп. 1  
(кадастровый номер объекта капитального строительства  
29:22:012010:837)

**УТВЕРЖДЕНА**

Постановлением Администрации  
муниципального образования "Город Архангельск"

от " 15 " 07 2019 г. № 982





## Система координат МСК-29

Обозначение характерных точек границы	координаты, м	
	X	Y

1	662721.74	2519980.98
2	662713.18	2520009.91
3	662679.46	2520000.87
4	662691.92	2519956.78
5	662695.71	2519954.34
6	662701.48	2519953.09
7	662722.17	2519958.86
8	662719.97	2519966.92
9	662718.50	2519966.51
10	662719.35	2519963.35
11	662718.96	2519963.25
12	662718.87	2519963.57
13	662717.07	2519963.03
14	662717.36	2519961.99
15	662714.57	2519961.15
16	662714.22	2519962.23
17	662708.27	2519960.58
18	662709.33	2519957.00
19	662702.02	2519955.01
20	662700.01	2519962.22
21	662703.62	2519963.31
22	662701.38	2519971.40
23	662700.23	2519971.04
24	662700.08	2519971.61
25	662701.24	2519971.94
26	662697.26	2519986.35
27	662696.27	2519986.07
28	662695.23	2519989.09
29	662699.50	2519990.31
30	662698.86	2519992.39
31	662707.58	2519994.74
32	662708.13	2519992.75
33	662711.32	2519993.65
34	662711.39	2519993.33
35	662716.95	2519994.81
36	662717.09	2519994.45
37	662716.31	2519994.22
38	662720.27	2519980.58
39	662729.04	2519933.65
40	662723.76	2519953.00
41	662695.13	2519944.97
42	662700.43	2519925.56

## УСЛОВНЫЕ ОБОЗНАЧЕНИЯ:

-  изображение границ земельного участка по ул. Буденного С.М., дом 13, корп. 1
-  изображение границ прилегающих территорий

Масштаб 1 : 1000