

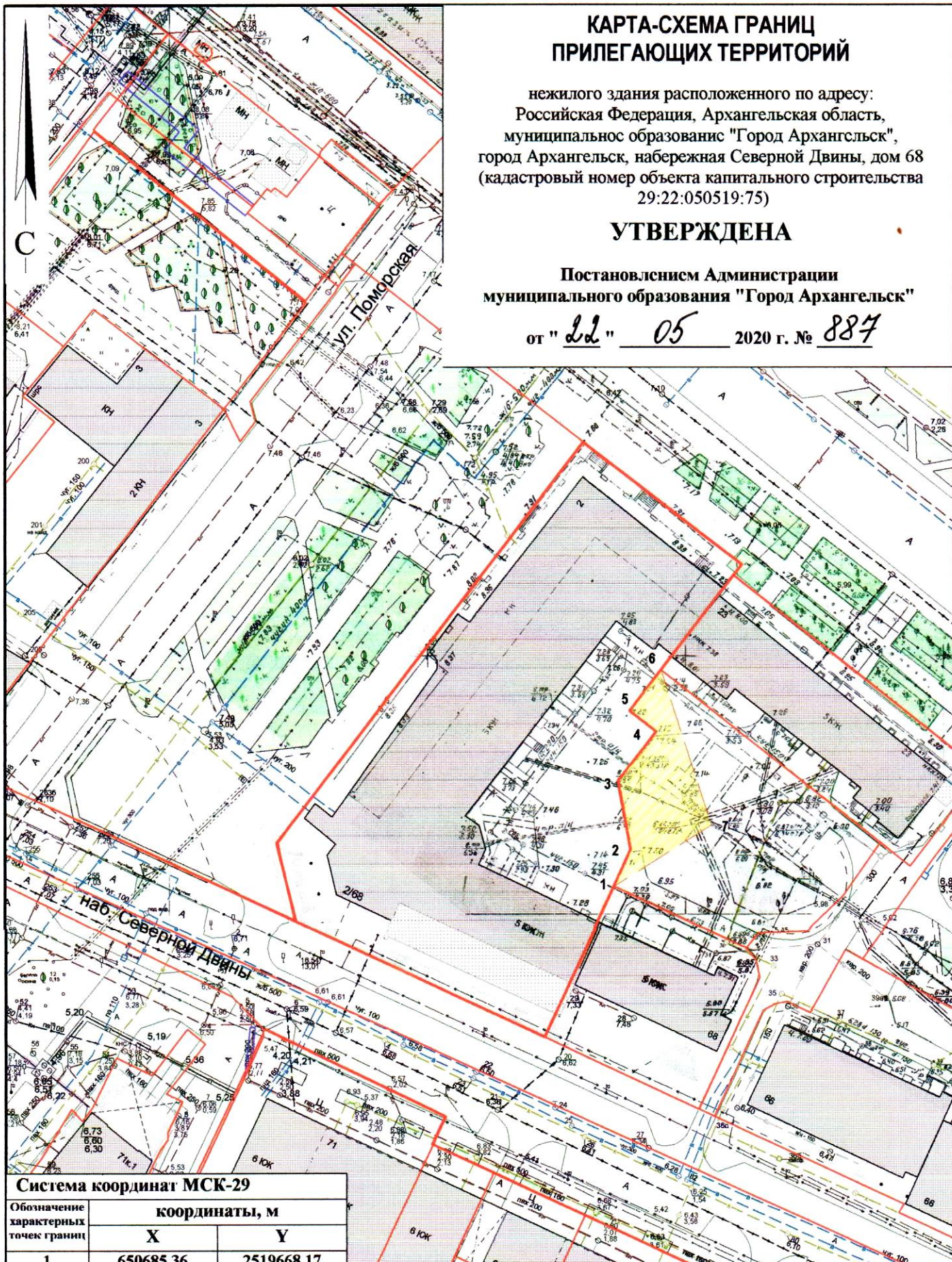
КАРТА-СХЕМА ГРАНИЦ ПРИЛЕГАЮЩИХ ТЕРРИТОРИЙ

нежилого здания расположенного по адресу:
Российская Федерация, Архангельская область,
муниципальное образование "Город Архангельск",
город Архангельск, набережная Северной Двины, дом 68
(кадастровый номер объекта капитального строительства
29:22:050519:75)

УТВЕРЖДЕНА

Постановлением Администрации
муниципального образования "Город Архангельск"



от "22" 05 2020 г. № 887



Система координат МСК-29

Обозначение характерных точек границ	координаты, м	
	X	Y
1	650685.36	2519668.17
2	650692.53	2519671.16
3	650705.83	2519668.29
4	650715.60	2519675.29
5	650719.40	2519669.93
6	650727.55	2519675.74
7	650697.86	2519686.64

УСЛОВНЫЕ ОБОЗНАЧЕНИЯ:

-  изображение границ земельного участка по набережной Северной Двины, дом 68
-  изображение границ прилегающих территорий

Масштаб 1 : 1000