

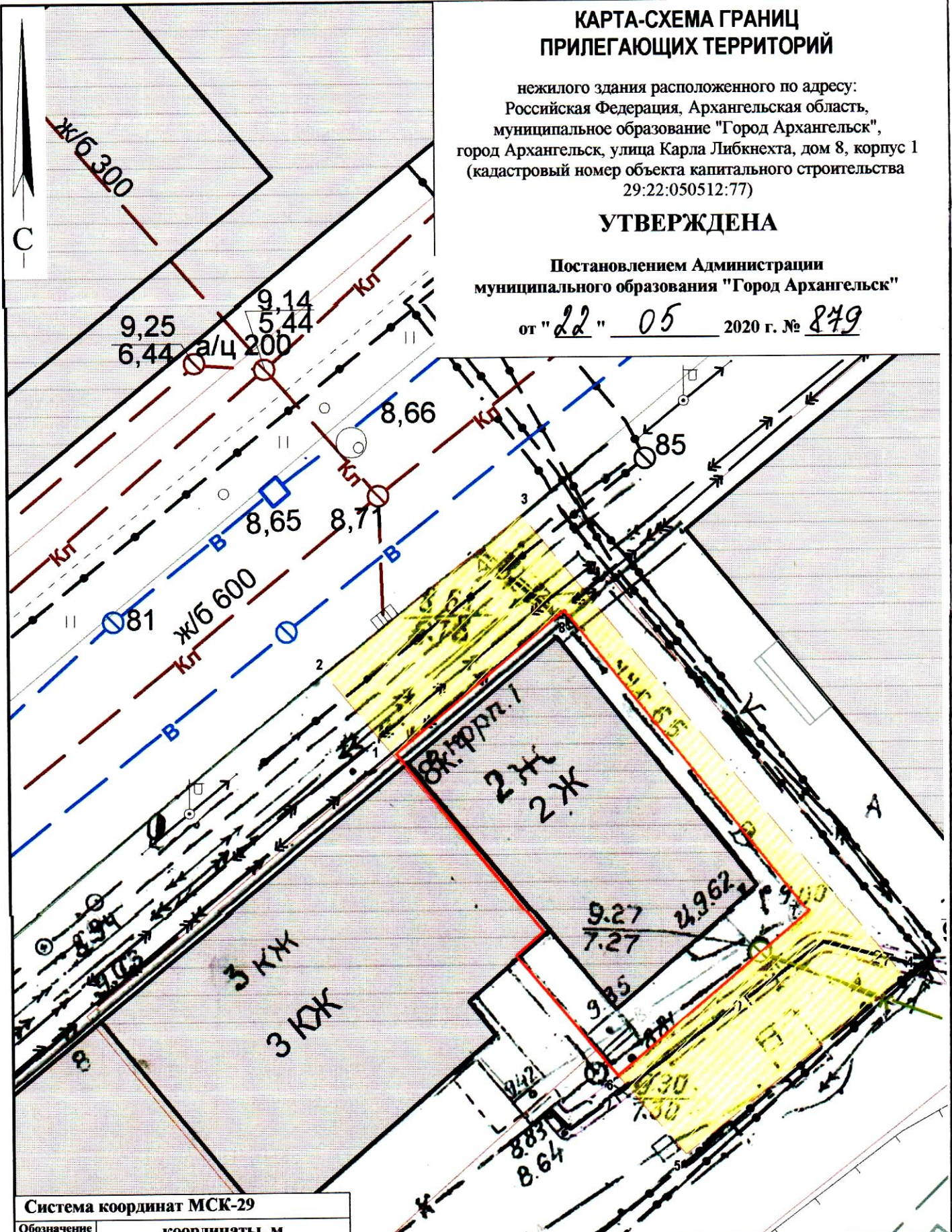
КАРТА-СХЕМА ГРАНИЦ ПРИЛЕГАЮЩИХ ТЕРРИТОРИЙ

нежилого здания расположенного по адресу:
Российская Федерация, Архангельская область,
муниципальное образование "Город Архангельск",
город Архангельск, улица Карла Либкнехта, дом 8, корпус 1
(кадастровый номер объекта капитального строительства
29:22:050512:77)

УТВЕРЖДЕНА



Постановлением Администрации
муниципального образования "Город Архангельск"

от "22" 05 2020 г. № 849



Система координат МСК-29		
Обозначение характерных точек границ	координаты, м	
	X	Y
1	651081.76	2519439.39
2	651085.63	2519435.91
3	651093.79	2519445.33
4	651071.61	2519464.80
5	651062.62	2519454.33
6	651066.36	2519450.85
7	651074.76	2519460.03
8	651089.16	2519447.58

УСЛОВНЫЕ ОБОЗНАЧЕНИЯ:

-  изображение границ земельного участка по улице Карла Либкнехта, дом 8, корпус 1
-  изображение границ прилегающих территорий

Масштаб 1 : 250