

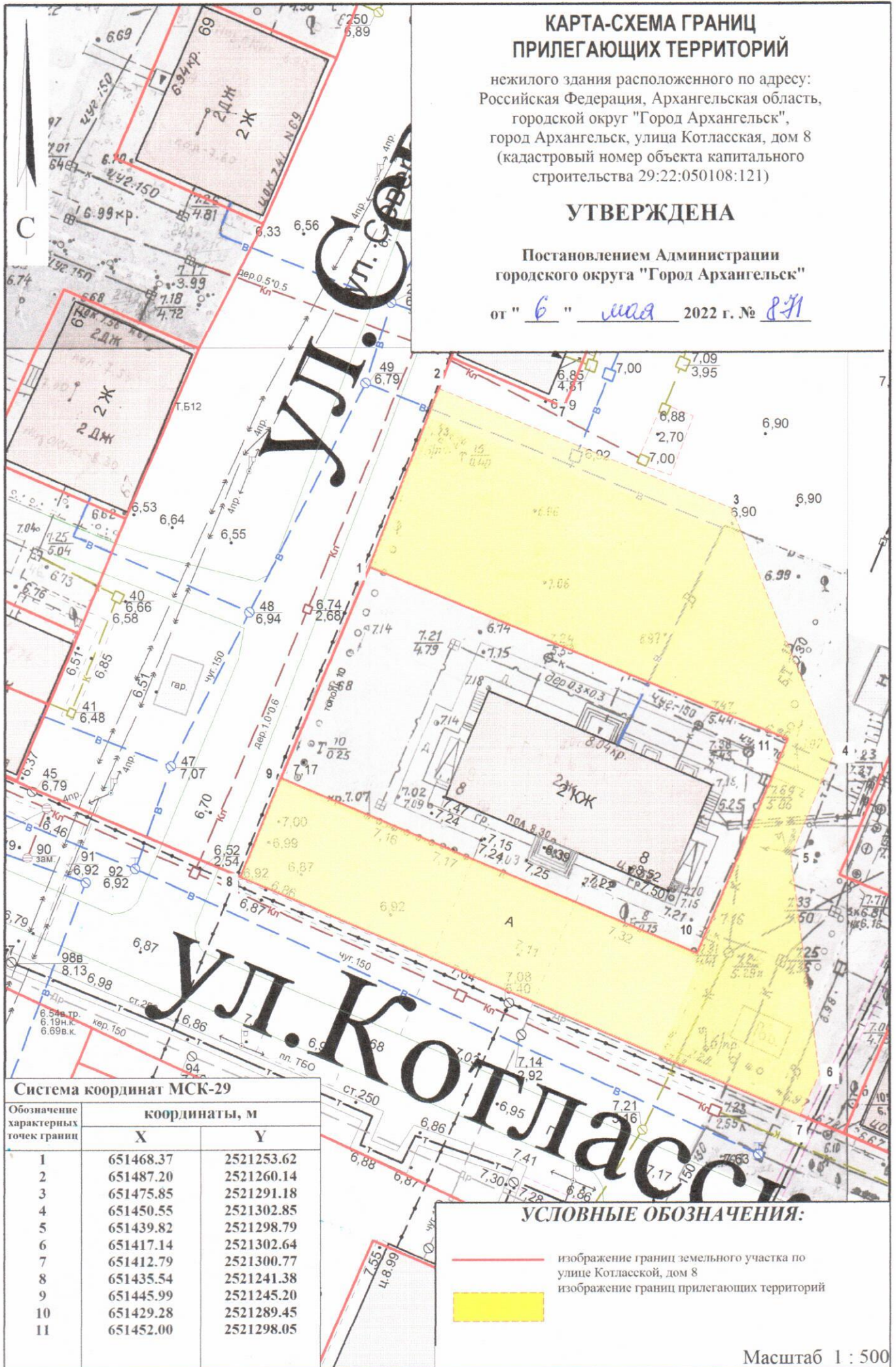
КАРТА-СХЕМА ГРАНИЦ ПРИЛЕГАЮЩИХ ТЕРРИТОРИЙ

нежилого здания расположенного по адресу:
Российская Федерация, Архангельская область,
городской округ "Город Архангельск",
город Архангельск, улица Котласская, дом 8
(кадастровый номер объекта капитального
строительства 29:22:050108:121)

УТВЕРЖДЕНА

Постановлением Администрации
городского округа "Город Архангельск"



от " 6 " мая 2022 г. № 871



Система координат МСК-29

Обозначение характерных точек границ	координаты, м	
	X	Y
1	651468.37	2521253.62
2	651487.20	2521260.14
3	651475.85	2521291.18
4	651450.55	2521302.85
5	651439.82	2521298.79
6	651417.14	2521302.64
7	651412.79	2521300.77
8	651435.54	2521241.38
9	651445.99	2521245.20
10	651429.28	2521289.45
11	651452.00	2521298.05

УСЛОВНЫЕ ОБОЗНАЧЕНИЯ:

-  изображение границ земельного участка по улице Котласской, дом 8
-  изображение границ прилегающих территорий

Масштаб 1 : 500