

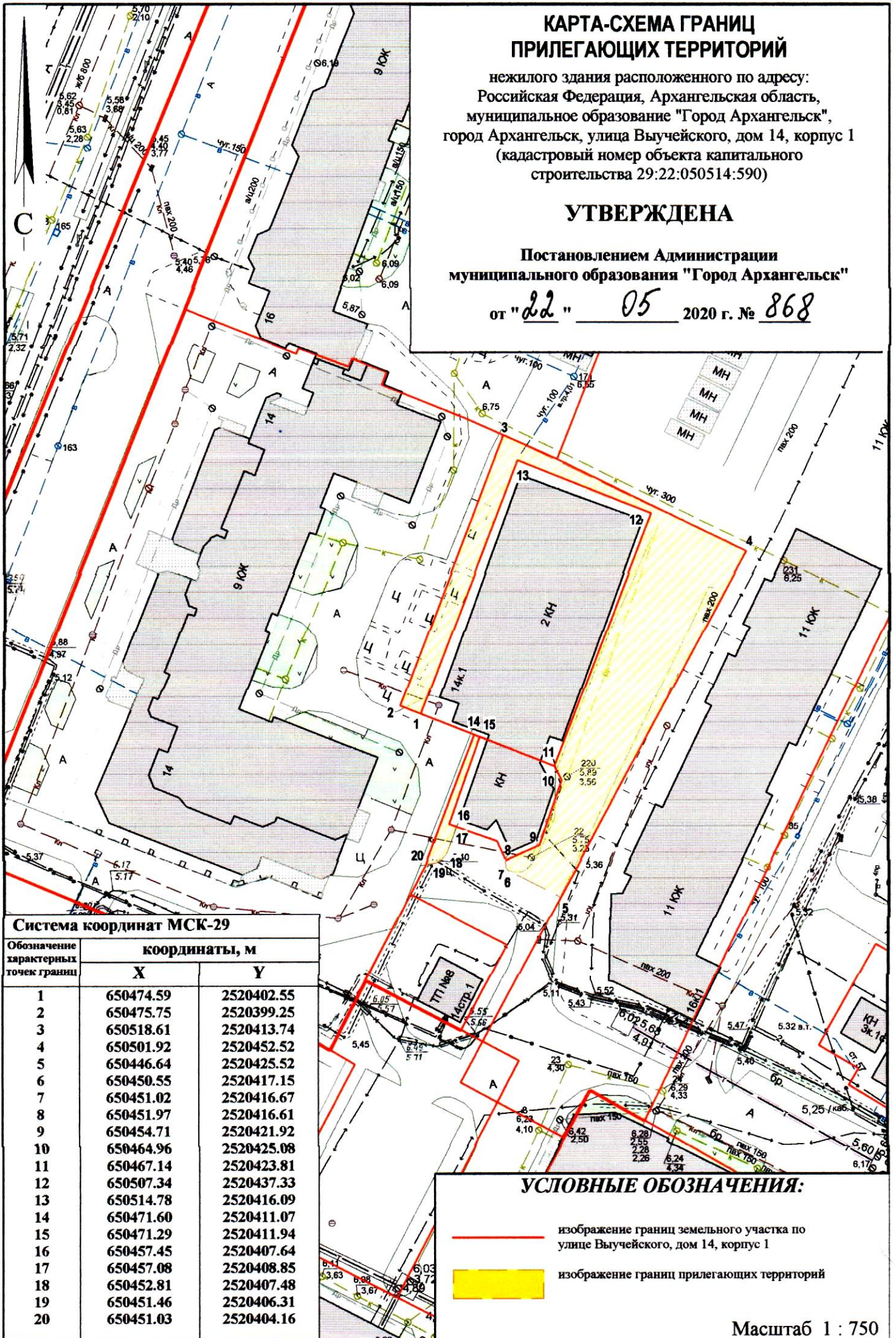
КАРТА-СХЕМА ГРАНИЦ ПРИЛЕГАЮЩИХ ТЕРРИТОРИЙ

нежилого здания расположенного по адресу:
Российская Федерация, Архангельская область,
муниципальное образование "Город Архангельск",
город Архангельск, улица Выучейского, дом 14, корпус 1
(кадастровый номер объекта капитального
строительства 29:22:050514:590)

УТВЕРЖДЕНА

Постановлением Администрации
муниципального образования "Город Архангельск"



от "22" 05 2020 г. № 868



Система координат МСК-29

Обозначение характерных точек границ	координаты, м	
	X	Y
1	650474.59	2520402.55
2	650475.75	2520399.25
3	650518.61	2520413.74
4	650501.92	2520452.52
5	650446.64	2520425.52
6	650450.55	2520417.15
7	650451.02	2520416.67
8	650451.97	2520416.61
9	650454.71	2520421.92
10	650464.96	2520425.08
11	650467.14	2520423.81
12	650507.34	2520437.33
13	650514.78	2520416.09
14	650471.60	2520411.07
15	650471.29	2520411.94
16	650457.45	2520407.64
17	650457.08	2520408.85
18	650452.81	2520407.48
19	650451.46	2520406.31
20	650451.03	2520404.16

УСЛОВНЫЕ ОБОЗНАЧЕНИЯ:

-  изображение границ земельного участка по улице Выучейского, дом 14, корпус 1
-  изображение границ прилегающих территорий

Масштаб 1 : 750