

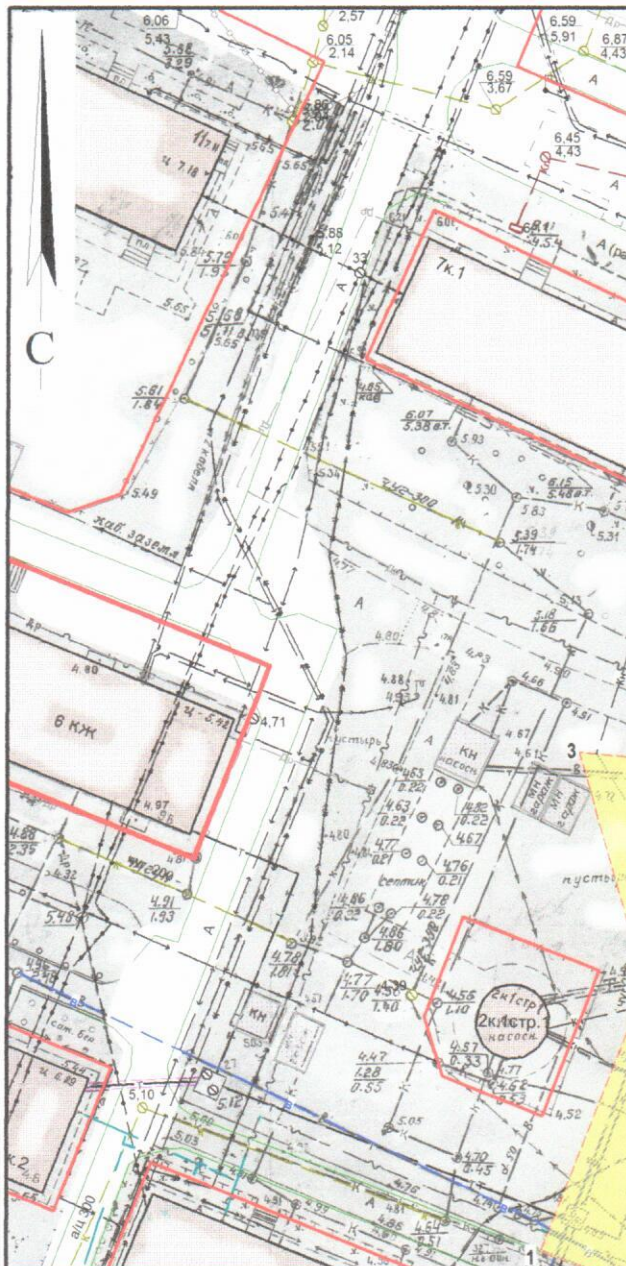
КАРТА-СХЕМА ГРАНИЦ ПРИЛЕГАЮЩИХ ТЕРРИТОРИЙ

нежилого здания расположенного по адресу:
Российская Федерация, Архангельская область,
городской округ "Город Архангельск",
город Архангельск, улица Парижской коммуны, дом 8,
корпус 1 (кадастровый номер объекта капитального
строительства 29:22:050516:122)

УТВЕРЖДЕНА

Постановлением Администрации
городского округа "Город Архангельск"



от "22" апреля 2022 г. № 767



Система координат МСК-29

Обозначение характерных точек границ	координаты, м	
	X	Y
1	650115.40	2521483.17
2	650143.00	2521492.88
3	650166.59	2521485.13
4	650165.46	2521507.21
5	650166.46	2521523.10
6	650165.13	2521524.68
7	650159.53	2521540.22
8	650107.22	2521522.02
9	650105.72	2521520.53
10	650104.59	2521518.07
11	650104.49	2521514.67
12	650105.46	2521511.92
13	650113.82	2521515.09
14	650116.37	2521514.90
15	650117.70	2521513.35
16	650121.03	2521504.52
17	650120.91	2521502.14
18	650119.40	2521500.70
19	650110.66	2521496.96
20	650133.86	2521495.41
21	650129.78	2521506.16
22	650127.41	2521505.12
23	650121.93	2521519.25
24	650153.79	2521530.54
25	650162.58	2521506.38
26	650140.28	2521497.78

УСЛОВНЫЕ ОБОЗНАЧЕНИЯ:

-  изображение границ земельного участка по
улице Парижской коммуны, дом 8, корпус 1
-  изображение границ прилегающих территорий

Масштаб 1 : 750