

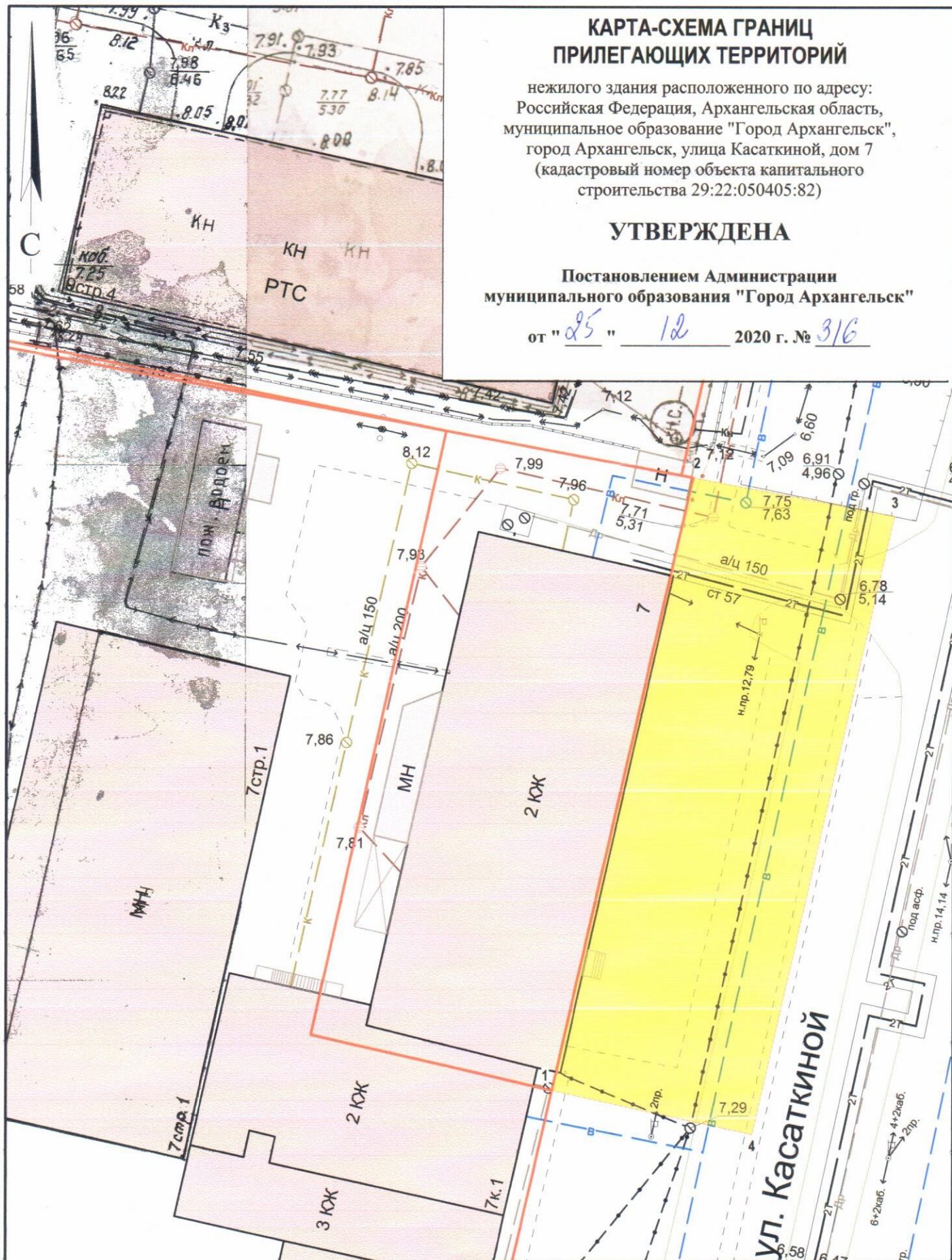
КАРТА-СХЕМА ГРАНИЦ ПРИЛЕГАЮЩИХ ТЕРРИТОРИЙ

нежилого здания расположенного по адресу:
Российская Федерация, Архангельская область,
муниципальное образование "Город Архангельск",
город Архангельск, улица Касаткиной, дом 7
(кадастровый номер объекта капитального
строительства 29:22:050405:82)



УТВЕРЖДЕНА

Постановлением Администрации
муниципального образования "Город Архангельск"

от "25" 12 2020 г. № 316



УСЛОВНЫЕ ОБОЗНАЧЕНИЯ:

-  изображение границ земельного участка по улице Касаткиной, дом 7
-  изображение границ прилегающих территорий

Масштаб 1 : 500

Система координат МСК-29

Обозначение характерных точек границ	координаты, м	
	X	Y
1	650341.66	2522878.17
2	650401.65	2522889.51
3	650398.72	2522909.31
4	650338.15	2522897.87