

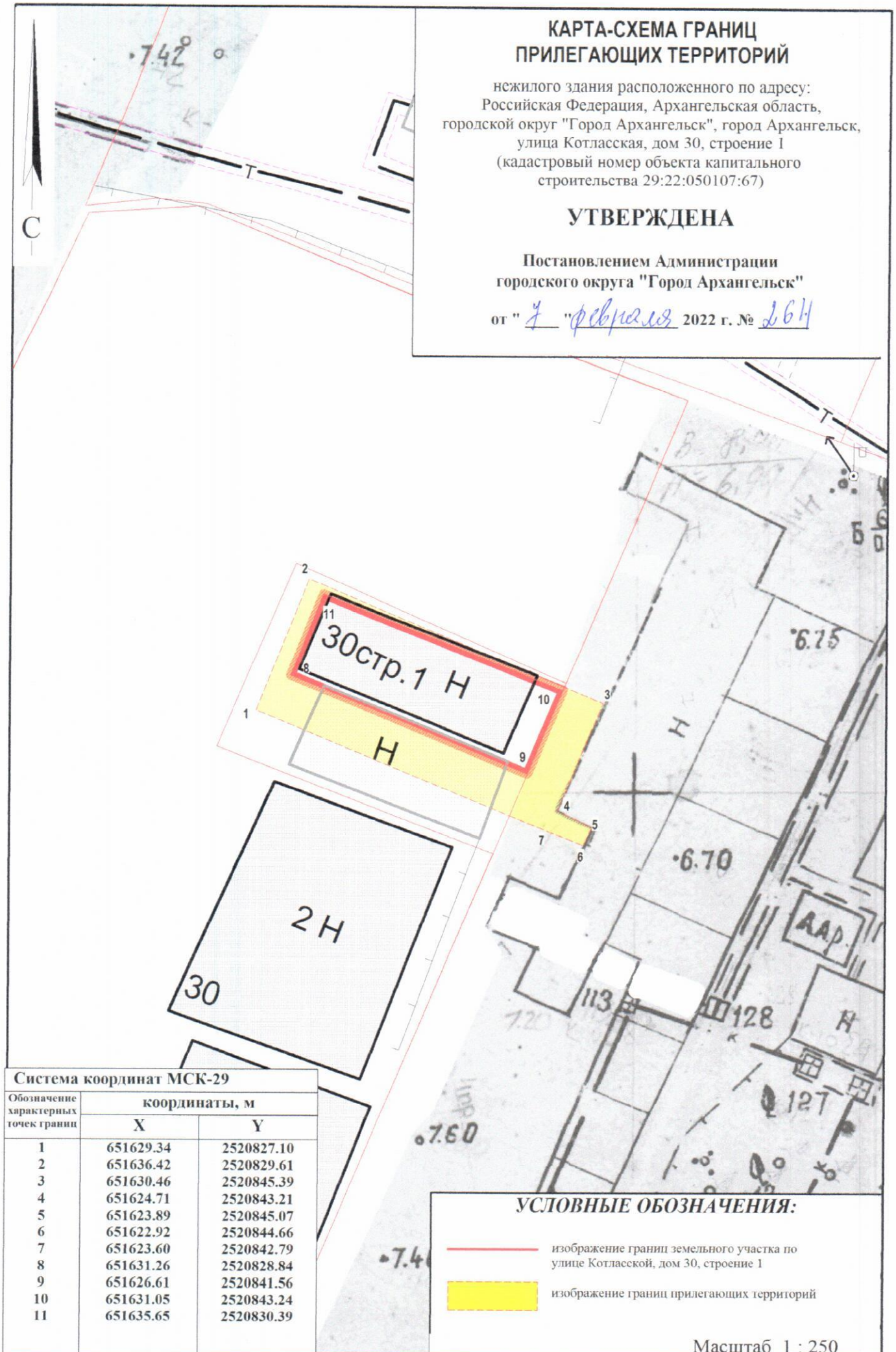
КАРТА-СХЕМА ГРАНИЦ ПРИЛЕГАЮЩИХ ТЕРРИТОРИЙ

нежилого здания расположенного по адресу:
Российская Федерация, Архангельская область,
городской округ "Город Архангельск", город Архангельск,
улица Котласская, дом 30, строение 1
(кадастровый номер объекта капитального
строительства 29:22:050107:67)

УТВЕРЖДЕНА

Постановлением Администрации
городского округа "Город Архангельск"



от " 7 " февраля 2022 г. № 264



Система координат МСК-29

Обозначение характерных точек границ	координаты, м	
	X	Y
1	651629.34	2520827.10
2	651636.42	2520829.61
3	651630.46	2520845.39
4	651624.71	2520843.21
5	651623.89	2520845.07
6	651622.92	2520844.66
7	651623.60	2520842.79
8	651631.26	2520828.84
9	651626.61	2520841.56
10	651631.05	2520843.24
11	651635.65	2520830.39

УСЛОВНЫЕ ОБОЗНАЧЕНИЯ:

-  изображение границ земельного участка по улице Котласской, дом 30, строение 1
-  изображение границ прилегающих территорий

Масштаб 1 : 250