

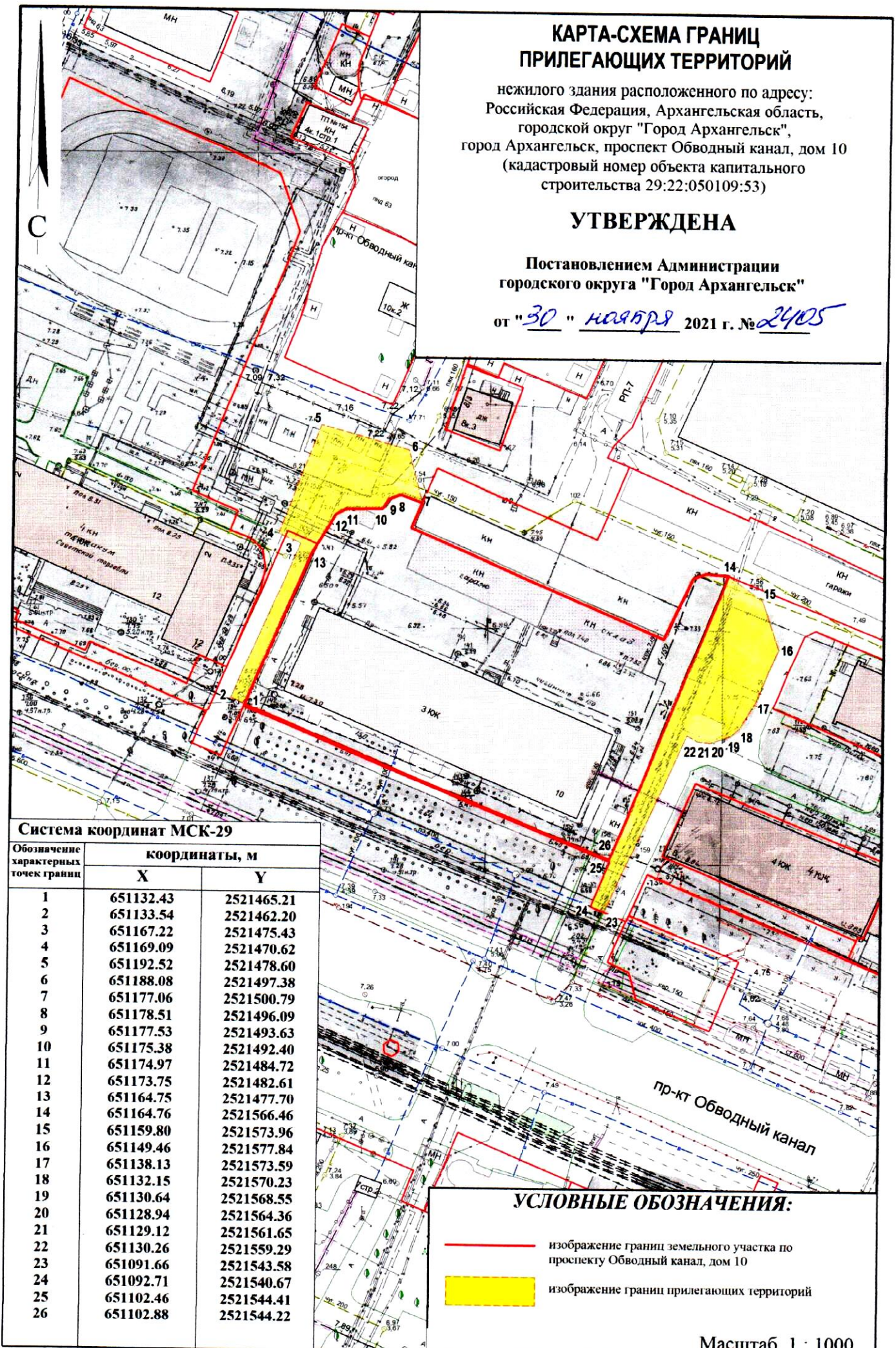
КАРТА-СХЕМА ГРАНИЦ ПРИЛЕГАЮЩИХ ТЕРРИТОРИЙ

нежилого здания расположенного по адресу:
Российская Федерация, Архангельская область,
городской округ "Город Архангельск",
город Архангельск, проспект Обводный канал, дом 10
(кадастровый номер объекта капитального
строительства 29:22:050109:53)

УТВЕРЖДЕНА

Постановлением Администрации
городского округа "Город Архангельск"



от "30" ноября 2021 г. № 2405



Система координат МСК-29

Обозначение характерных точек границ	координаты, м	
	X	Y
1	651132.43	2521465.21
2	651133.54	2521462.20
3	651167.22	2521475.43
4	651169.09	2521470.62
5	651192.52	2521478.60
6	651188.08	2521497.38
7	651177.06	2521500.79
8	651178.51	2521496.09
9	651177.53	2521493.63
10	651175.38	2521492.40
11	651174.97	2521484.72
12	651173.75	2521482.61
13	651164.75	2521477.70
14	651164.76	2521566.46
15	651159.80	2521573.96
16	651149.46	2521577.84
17	651138.13	2521573.59
18	651132.15	2521570.23
19	651130.64	2521568.55
20	651128.94	2521564.36
21	651129.12	2521561.65
22	651130.26	2521559.29
23	651091.66	2521543.58
24	651092.71	2521540.67
25	651102.46	2521544.41
26	651102.88	2521544.22

УСЛОВНЫЕ ОБОЗНАЧЕНИЯ:

-  изображение границ земельного участка по проспекту Обводный канал, дом 10
-  изображение границ прилегающих территорий

Масштаб 1 : 1000