

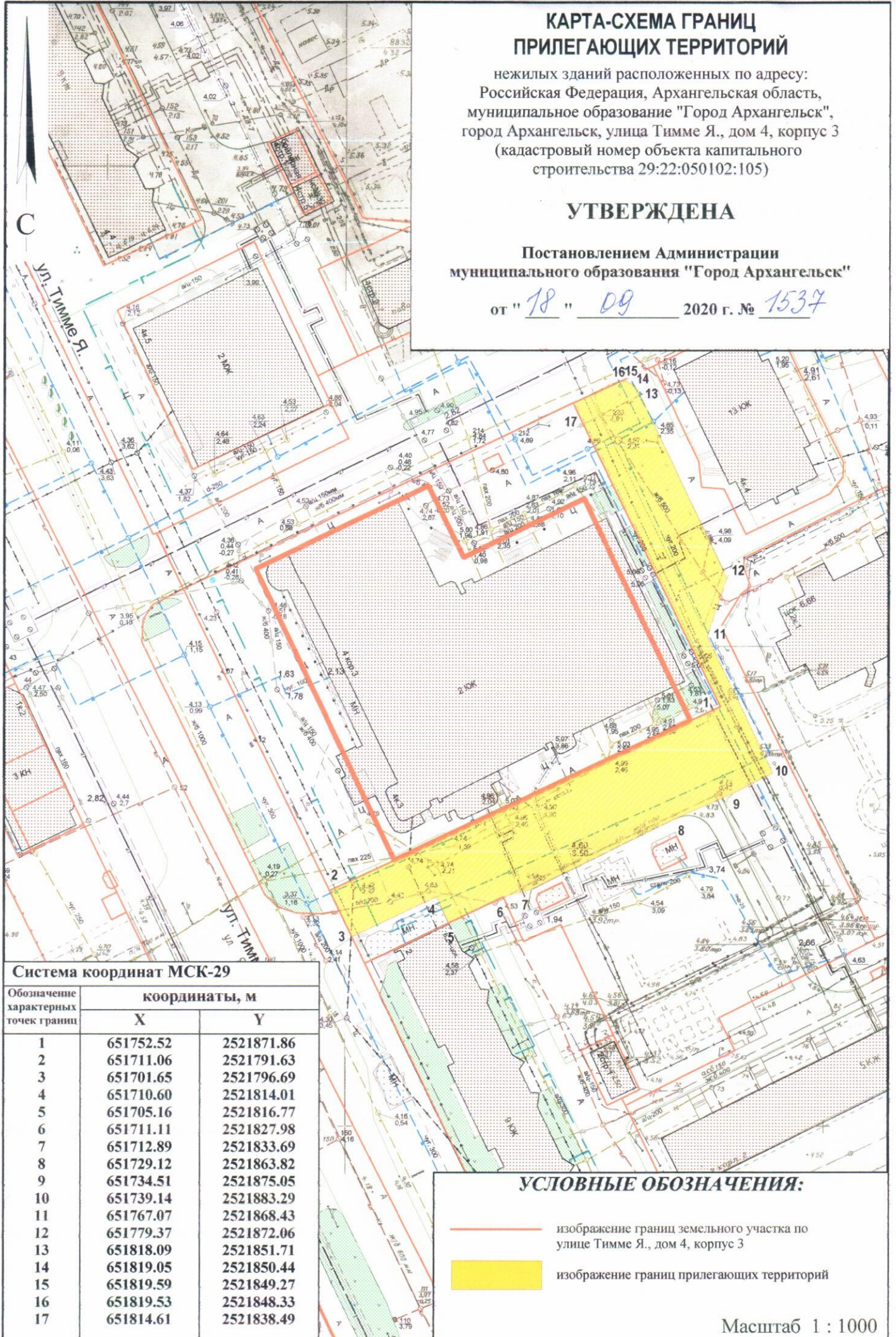
# КАРТА-СХЕМА ГРАНИЦ ПРИЛЕГАЮЩИХ ТЕРРИТОРИЙ

нежилых зданий расположенных по адресу:  
Российская Федерация, Архангельская область,  
муниципальное образование "Город Архангельск",  
город Архангельск, улица Тимме Я., дом 4, корпус 3  
(кадастровый номер объекта капитального  
строительства 29:22:050102:105)

**УТВЕРЖДЕНА**

Постановлением Администрации  
муниципального образования "Город Архангельск"



от "18" 09 2020 г. № 1537



### Система координат МСК-29

Обозначение характерных точек границ	координаты, м	
	X	Y
1	651752.52	2521871.86
2	651711.06	2521791.63
3	651701.65	2521796.69
4	651710.60	2521814.01
5	651705.16	2521816.77
6	651711.11	2521827.98
7	651712.89	2521833.69
8	651729.12	2521863.82
9	651734.51	2521875.05
10	651739.14	2521883.29
11	651767.07	2521868.43
12	651779.37	2521872.06
13	651818.09	2521851.71
14	651819.05	2521850.44
15	651819.59	2521849.27
16	651819.53	2521848.33
17	651814.61	2521838.49

### УСЛОВНЫЕ ОБОЗНАЧЕНИЯ:

-  изображение границ земельного участка по улице Тимме Я., дом 4, корпус 3
-  изображение границ прилегающих территорий

Масштаб 1 : 1000