

КАРТА-СХЕМА ГРАНИЦ ПРИЛЕГАЮЩИХ ТЕРРИТОРИЙ

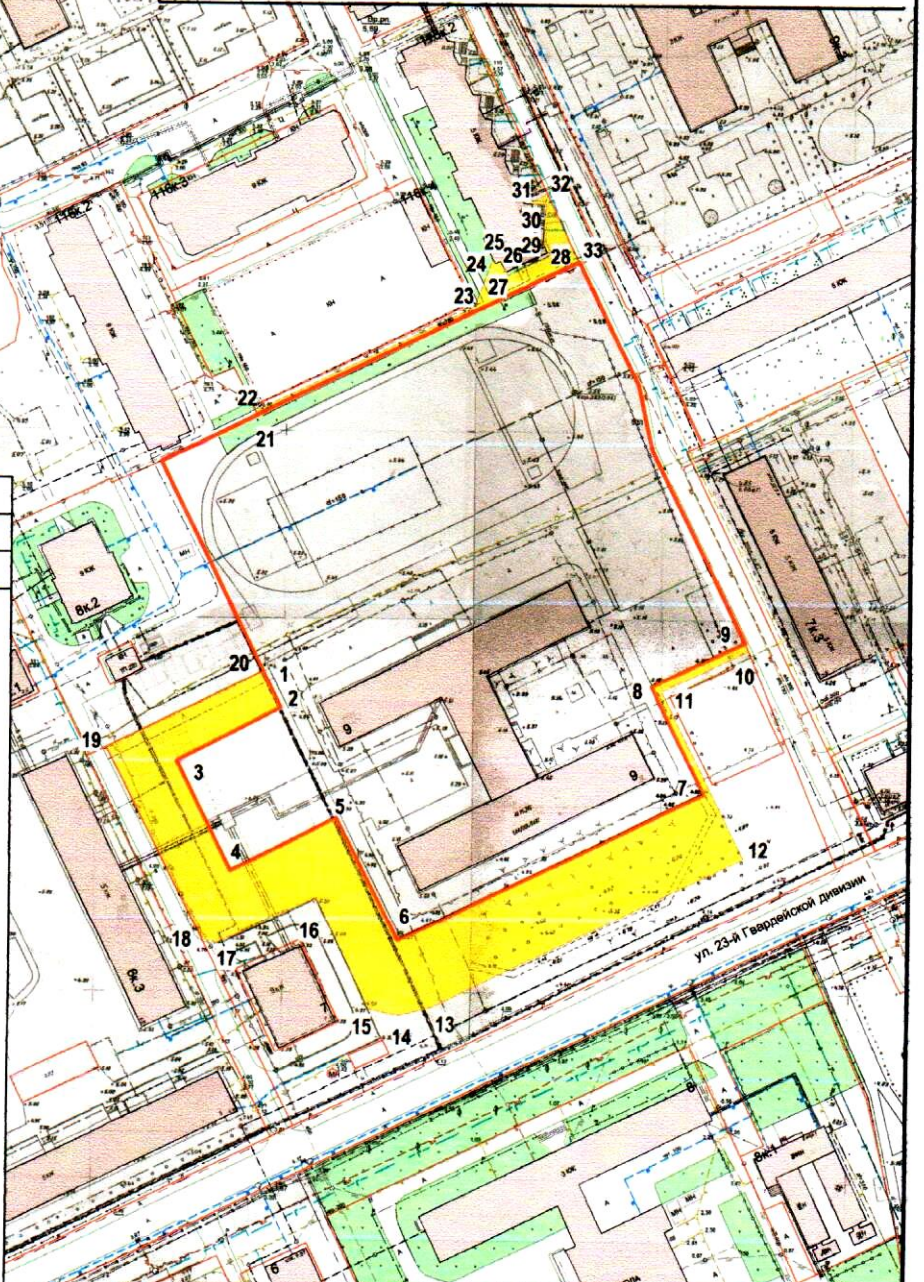
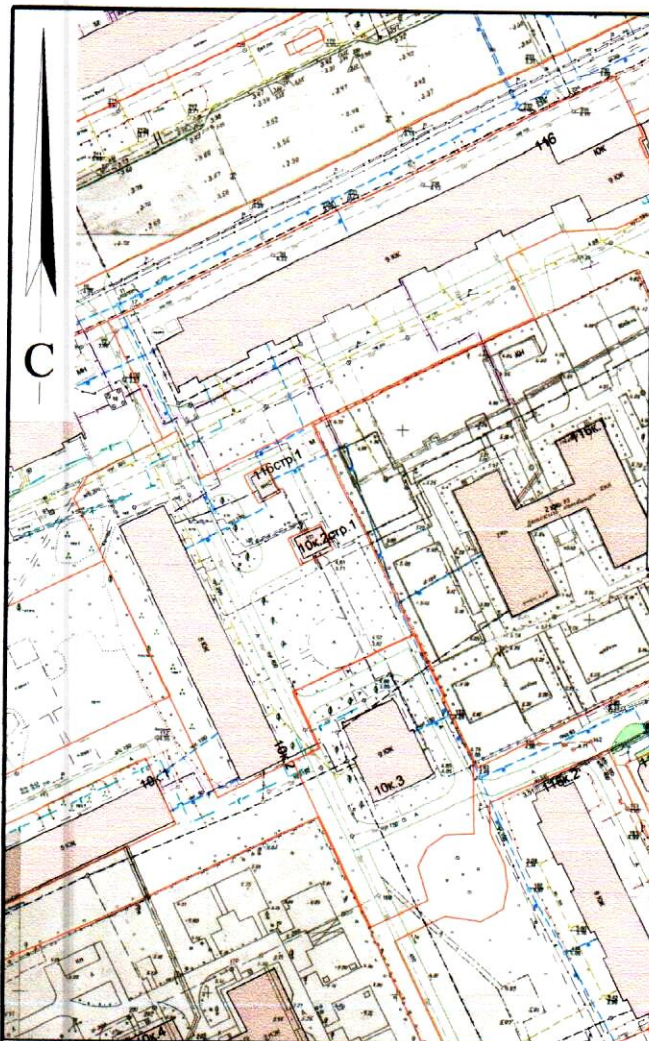
нежилого здания расположенного по адресу:
Российская Федерация, Архангельская область,
муниципальное образование "Город Архангельск",
город Архангельск, улица 23-й Гвардейской дивизии, дом 9
(кадастровый номер объекта капитального
строительства 29:22:050101:49)

УТВЕРЖДЕНА

Постановлением Администрации
муниципального образования "Город Архангельск"

от "26" "08" 2020 г. № 1394



С



Система координат МСК-29

Обозначение характерных точек границ	координаты, м	
	X	Y
1	652240.80	2521721.31
2	652236.18	2521723.79
3	652220.81	2521696.81
4	652191.96	2521712.50
5	652207.17	2521739.92
6	652175.05	2521757.63
7	652217.80	2521836.92
8	652246.10	2521821.66
9	652258.57	2521846.02
10	652256.40	2521847.00
11	652244.85	2521824.46
12	652201.00	2521848.07
13	652157.55	2521767.47
14	652155.17	2521758.80
15	652156.52	2521750.70
16	652185.66	2521735.50
17	652172.29	2521709.76
18	652173.24	2521706.07
19	652223.68	2521678.16
20	652245.68	2521718.68
21	652313.52	2521714.17
22	652314.54	2521713.62
23	652344.89	2521770.22
24	652357.74	2521774.51
25	652356.83	2521775.00
26	652357.19	2521776.56
27	652353.66	2521778.56
28	652359.56	2521789.32
29	652363.05	2521787.38
30	652373.03	2521787.97
31	652373.22	2521783.34
32	652375.90	2521788.13
33	652358.18	2521797.41

УСЛОВНЫЕ ОБОЗНАЧЕНИЯ:

-  изображение границ земельного участка по
улице 23-й Гвардейской дивизии, дом 9
-  изображение границ прилегающих территорий

Масштаб 1 : 2000