

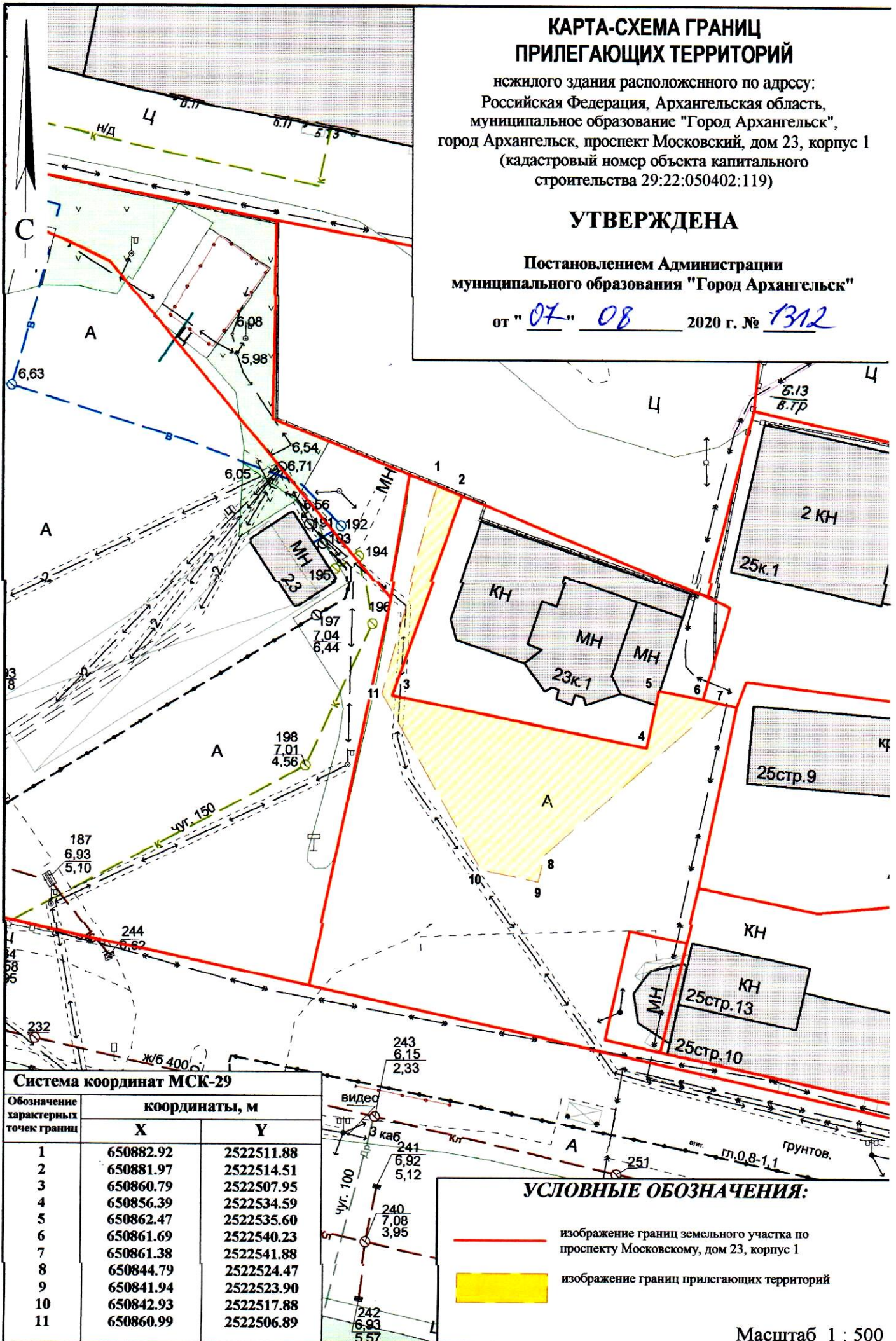
КАРТА-СХЕМА ГРАНИЦ ПРИЛЕГАЮЩИХ ТЕРРИТОРИЙ

несжилого здания расположенного по адресу:
Российская Федерация, Архангельская область,
муниципальное образование "Город Архангельск",
город Архангельск, проспект Московский, дом 23, корпус 1
(кадастровый номер объекта капитального
строительства 29:22:050402:119)

УТВЕРЖДЕНА

Постановлением Администрации
муниципального образования "Город Архангельск"



от "07" 08 2020 г. № 1312



Система координат МСК-29

Обозначение характерных точек границ	координаты, м	
	X	Y
1	650882.92	2522511.88
2	650881.97	2522514.51
3	650860.79	2522507.95
4	650856.39	2522534.59
5	650862.47	2522535.60
6	650861.69	2522540.23
7	650861.38	2522541.88
8	650844.79	2522524.47
9	650841.94	2522523.90
10	650842.93	2522517.88
11	650860.99	2522506.89

УСЛОВНЫЕ ОБОЗНАЧЕНИЯ:

-  изображение границ земельного участка по проспекту Московскому, дом 23, корпус 1
-  изображение границ прилегающих территорий

Масштаб 1 : 500