

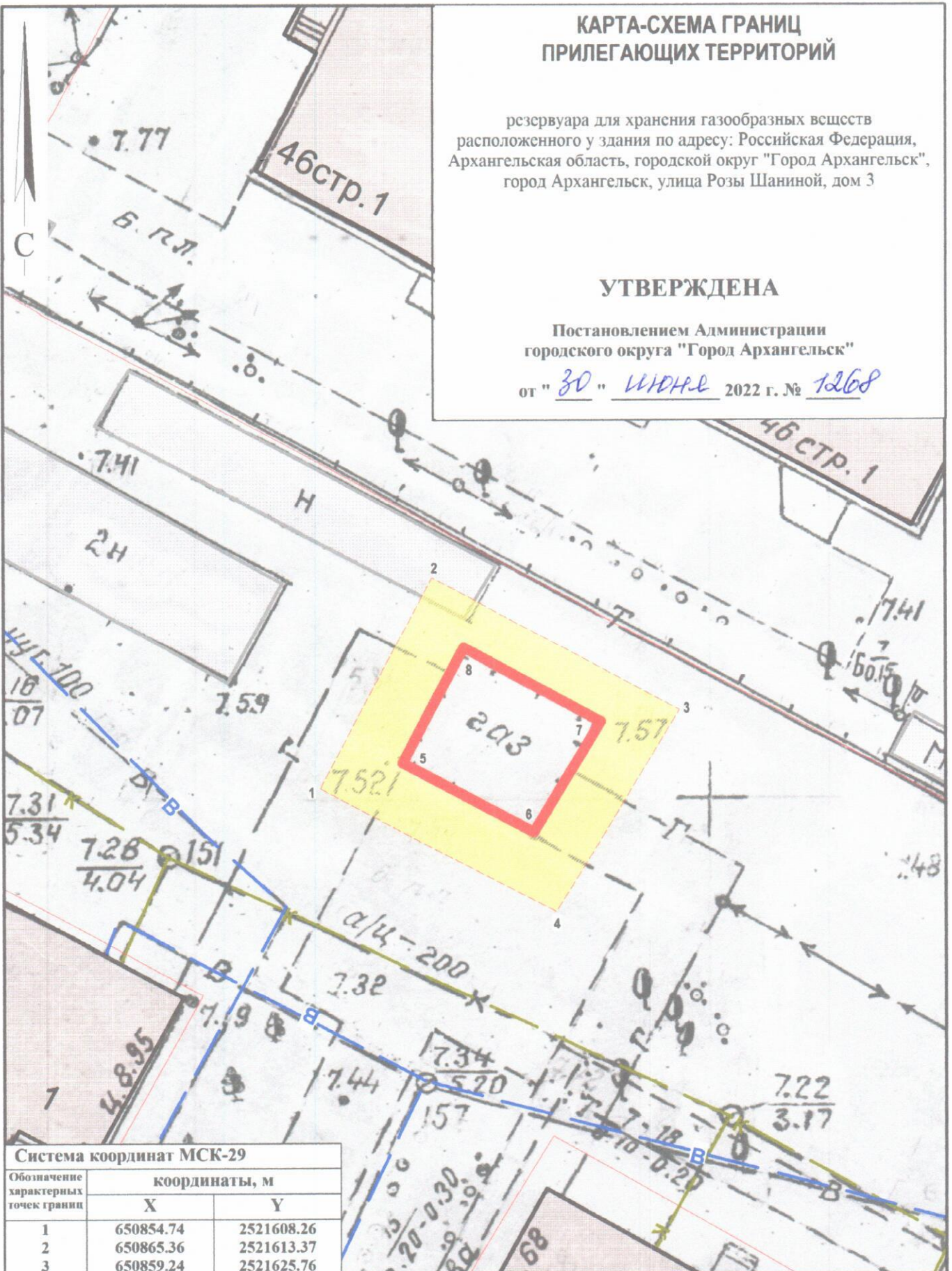
КАРТА-СХЕМА ГРАНИЦ ПРИЛЕГАЮЩИХ ТЕРРИТОРИЙ

резервуара для хранения газообразных веществ
расположенного у здания по адресу: Российская Федерация,
Архангельская область, городской округ "Город Архангельск",
город Архангельск, улица Розы Шаниной, дом 3

УТВЕРЖДЕНА

Постановлением Администрации
городского округа "Город Архангельск"



от "30" июля 2022 г. № 1268



Система координат МСК-29

| Обозначение характерных точек границ | координаты, м | |
|--|---------------|------------|
| | X | Y |
| 1 | 650854.74 | 2521608.26 |
| 2 | 650865.36 | 2521613.37 |
| 3 | 650859.24 | 2521625.76 |
| 4 | 650849.08 | 2521620.07 |
| 5 | 650856.15 | 2521612.27 |
| 6 | 650853.00 | 2521618.83 |
| 7 | 650858.54 | 2521621.92 |
| 8 | 650861.94 | 2521615.05 |

УСЛОВНЫЕ ОБОЗНАЧЕНИЯ:

-  изображение границ земельного участка по
улице Розы Шаниной
-  изображение границ прилегающих территорий

Масштаб 1 : 250