

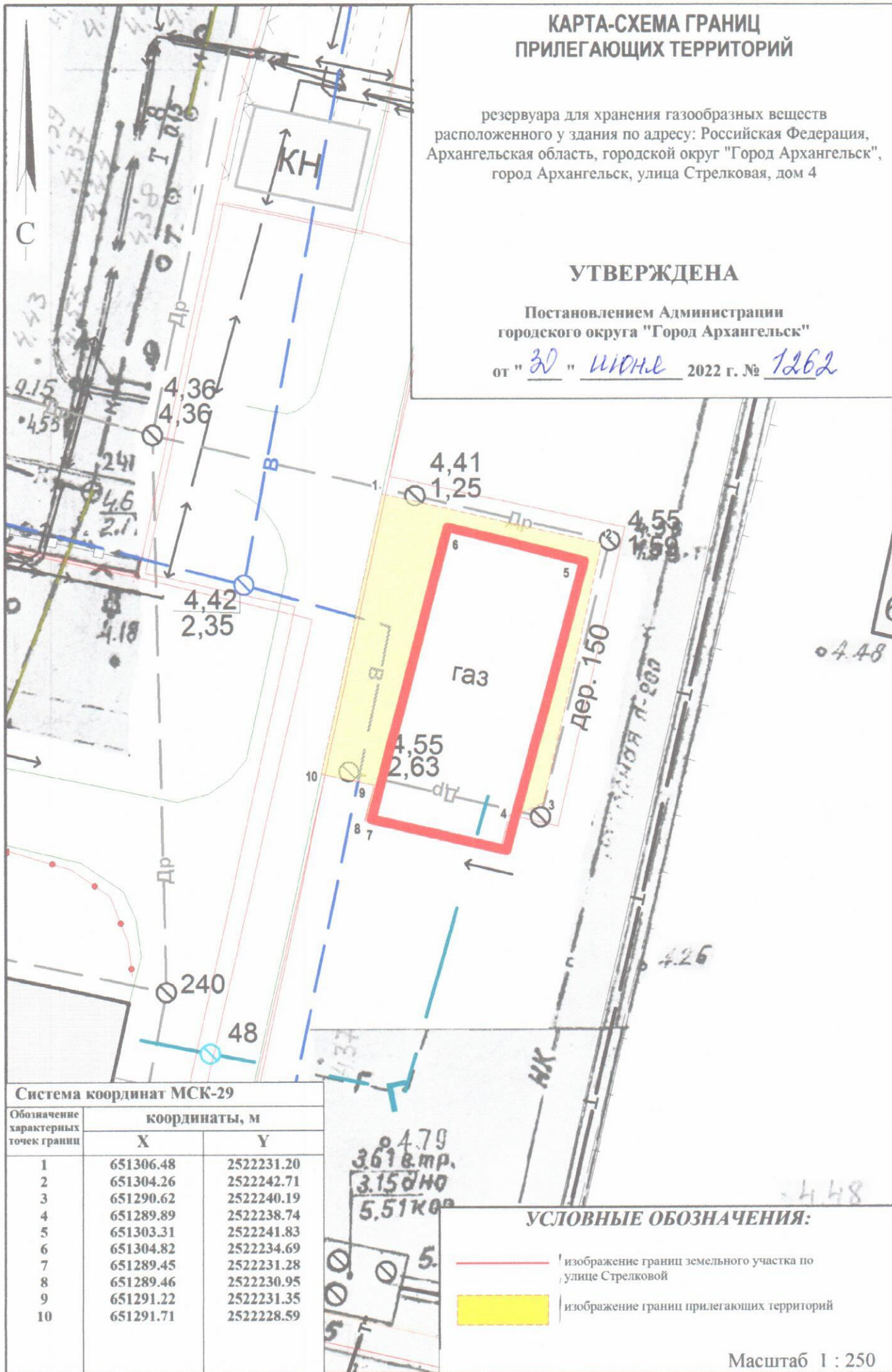
# КАРТА-СХЕМА ГРАНИЦ ПРИЛЕГАЮЩИХ ТЕРРИТОРИЙ

резервуара для хранения газообразных веществ  
расположенного у здания по адресу: Российская Федерация,  
Архангельская область, городской округ "Город Архангельск",  
город Архангельск, улица Стрелковая, дом 4

## УТВЕРЖДЕНА

Постановлением Администрации  
городского округа "Город Архангельск"



от "30" июня 2022 г. № 1262



### Система координат МСК-29

Обозначение характерных точек границ	координаты, м	
	X	Y
1	651306.48	2522231.20
2	651304.26	2522242.71
3	651290.62	2522240.19
4	651289.89	2522238.74
5	651303.31	2522241.83
6	651304.82	2522234.69
7	651289.45	2522231.28
8	651289.46	2522230.95
9	651291.22	2522231.35
10	651291.71	2522228.59

### УСЛОВНЫЕ ОБОЗНАЧЕНИЯ:

-  изображение границ земельного участка по улице Стрелковой
-  изображение границ прилегающих территорий

Масштаб 1 : 250