

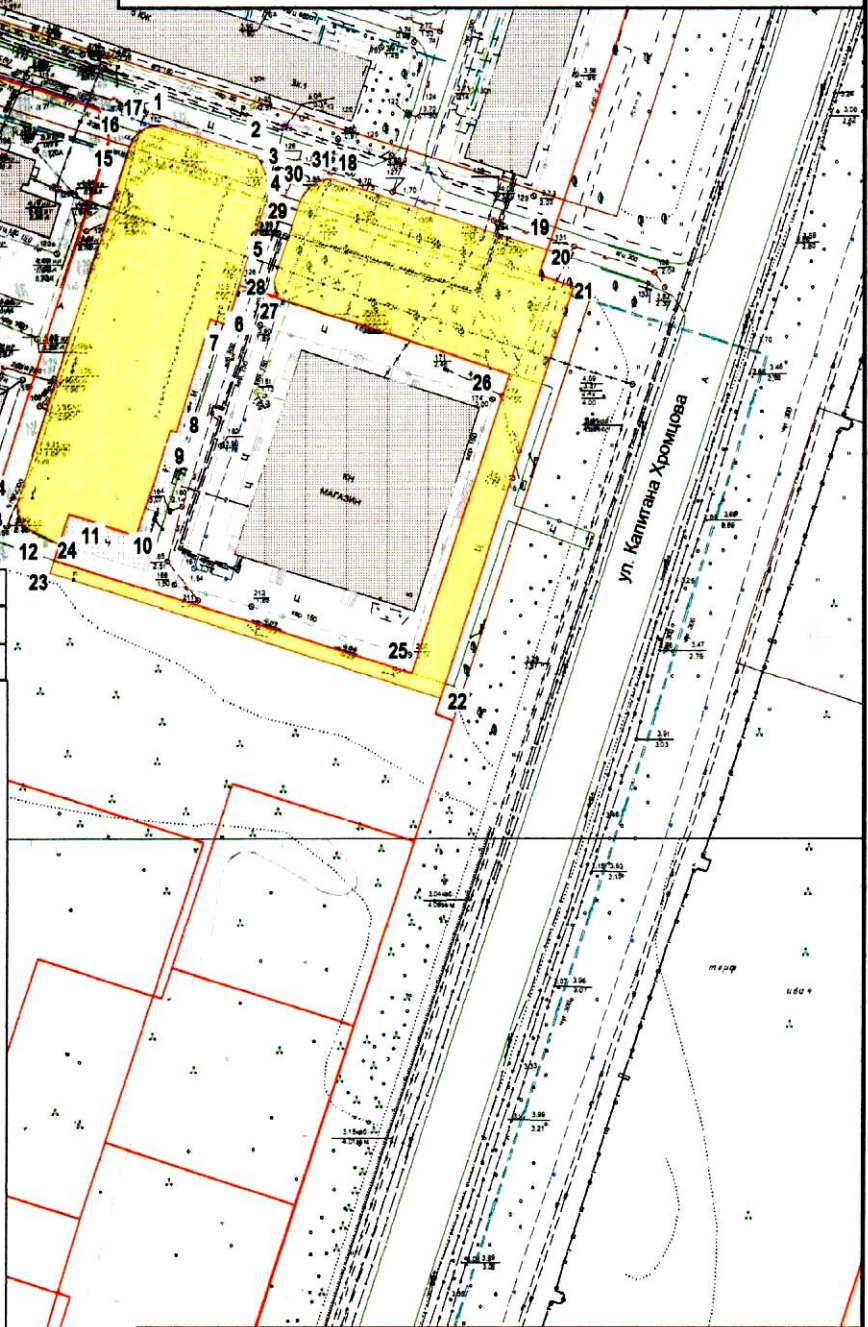
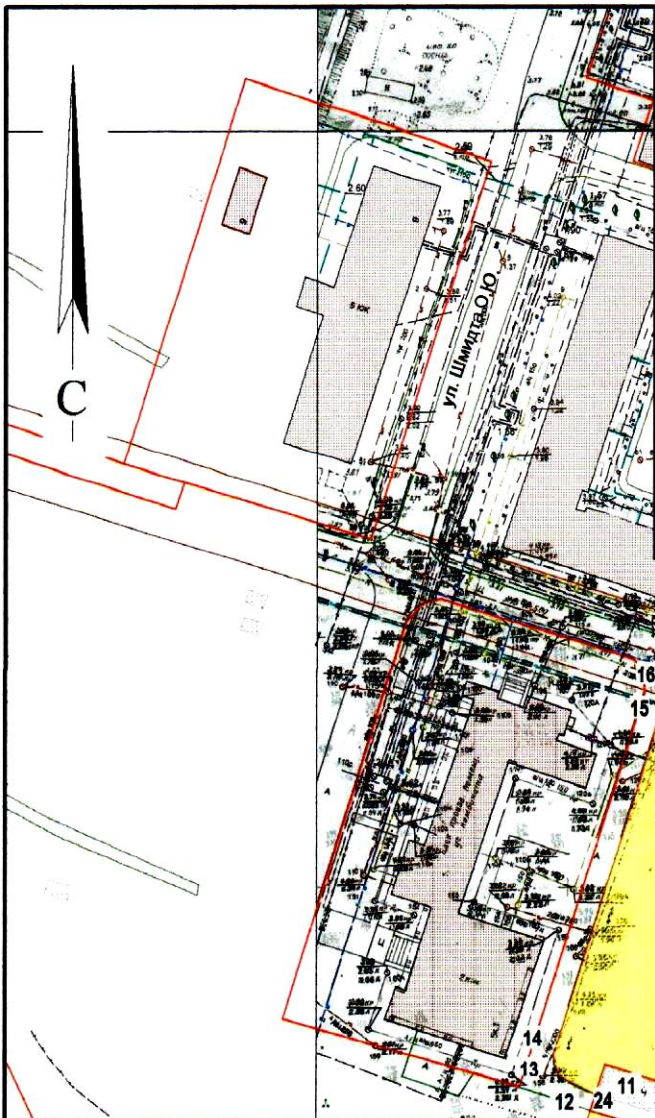
КАРТА-СХЕМА ГРАНИЦ ПРИЛЕГАЮЩИХ ТЕРРИТОРИЙ

нежилого здания расположенного по адресу:
Российская Федерация, Архангельская область,
муниципальное образование "Город Архангельск",
город Архангельск, улица Капитана Хромцова, дом 5
(кадастровый номер объекта капитального строительства
29:22:011303:11)

УТВЕРЖДЕНА



Постановлением Администрации
муниципального образования "Город Архангельск"

от "15" 07 2019 г. № 978



Система координат МСК-29		
Обозначение характерных точек границ	координаты, м	
	X	Y
1	669033.01	2518205.15
2	669027.64	2518224.24
3	669024.81	2518225.78
4	669020.45	2518226.85
5	669001.75	2518221.67
6	668993.61	2518219.58
7	668994.66	2518216.26
8	668971.95	2518210.35
9	668972.29	2518209.22
10	668950.96	2518203.19
11	668954.77	2518189.65
12	668948.85	2518188.03
13	668952.00	2518180.60
14	668956.44	2518179.34
15	669028.36	2518198.95
16	669023.62	2518239.05
17	669011.03	2518282.64
18	669005.98	2518281.19
19	669003.92	2518288.17
20	668920.85	2518264.99
21	668943.06	2518186.44
22	668945.50	2518187.12
23	668925.82	2518259.12
24	668986.00	2518276.24
25	668999.43	2518229.69
26	669002.94	2518228.65
27	669019.36	2518233.24
28	669021.71	2518235.02
29	669022.98	2518236.60
30	669030.58	2518199.99
31	669032.37	2518201.96

УСЛОВНЫЕ ОБОЗНАЧЕНИЯ:

-  изображение границ земельного участка по ул. Капитана Хромцова, дом 5
-  изображение границ прилегающих территорий

Масштаб 1 : 1500