

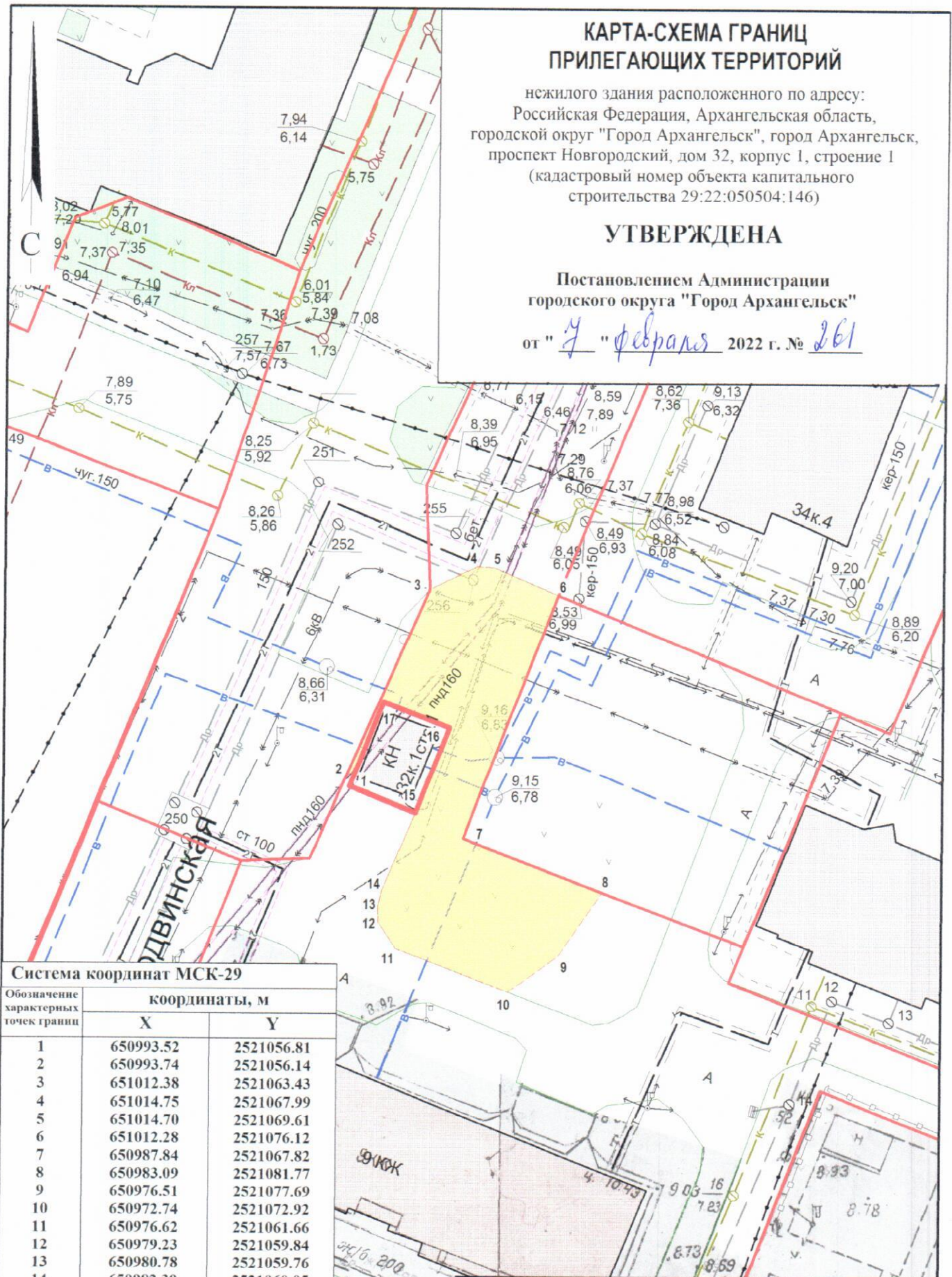
КАРТА-СХЕМА ГРАНИЦ ПРИЛЕГАЮЩИХ ТЕРРИТОРИЙ

нежилого здания расположенного по адресу:
Российская Федерация, Архангельская область,
городской округ "Город Архангельск", город Архангельск,
проспект Новгородский, дом 32, корпус 1, строение 1
(кадастровый номер объекта капитального
строительства 29:22:050504:146)

УТВЕРЖДЕНА

Постановлением Администрации
городского округа "Город Архангельск"



от " 4 " февраля 2022 г. № 261



Система координат МСК-29

Обозначение характерных точек границы	координаты, м	
	X	Y
1	650993.52	2521056.81
2	650993.74	2521056.14
3	651012.38	2521063.43
4	651014.75	2521067.99
5	651014.70	2521069.61
6	651012.28	2521076.12
7	650987.84	2521067.82
8	650983.09	2521081.77
9	650976.51	2521077.69
10	650972.74	2521072.92
11	650976.62	2521061.66
12	650979.23	2521059.84
13	650980.78	2521059.76
14	650982.39	2521060.05
15	650990.13	2521063.04
16	650998.63	2521066.02
17	651000.94	2521059.41

УСЛОВНЫЕ ОБОЗНАЧЕНИЯ:

-  изображение границ земельного участка по проспекту Новгородскому, дом 32, корпус 1, строение 1
-  изображение границ прилегающих территорий

Масштаб 1 : 500