

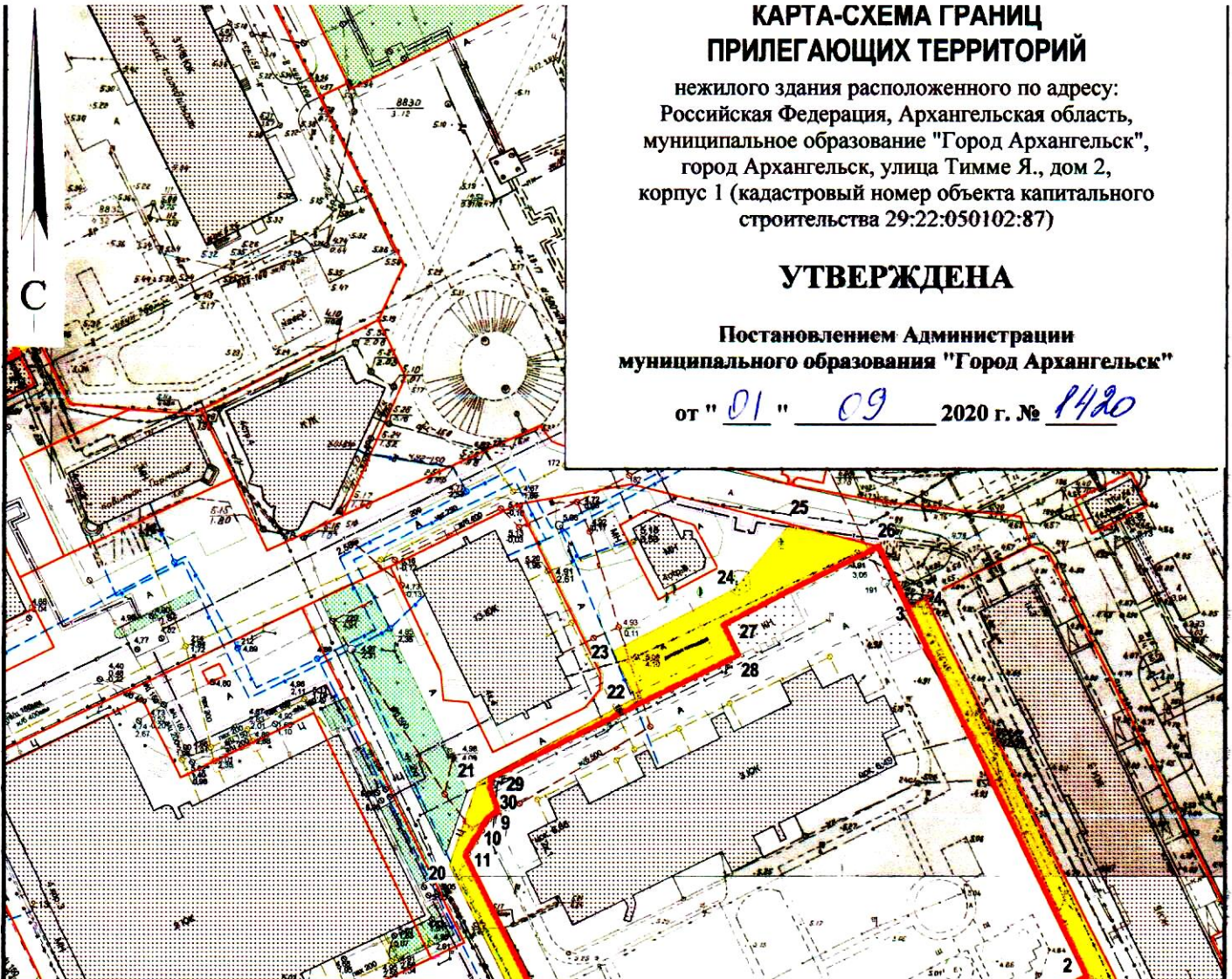
КАРТА-СХЕМА ГРАНИЦ ПРИЛЕГАЮЩИХ ТЕРРИТОРИЙ

нежилого здания расположенного по адресу:
Российская Федерация, Архангельская область,
муниципальное образование "Город Архангельск",
город Архангельск, улица Тимме Я., дом 2,
корпус 1 (кадастровый номер объекта капитального
строительства 29:22:050102:87)

УТВЕРЖДЕНА

Постановлением Администрации
муниципального образования "Город Архангельск"



от "01" 09 2020 г. № 1420



Система координат МСК-29

Обозначение характерных точек границ	координаты, м	
	X	Y
1	651720.87	2521934.94
2	651750.70	2521989.97
3	651819.10	2521953.20
4	651820.90	2521956.51
5	651735.46	2522003.72
6	651731.66	2521996.77
7	651735.05	2521994.98
8	651706.45	2521943.10
9	651777.83	2521877.18
10	651776.20	2521875.21
11	651769.20	2521871.32
12	651705.26	2521906.16
13	651697.68	2521891.99
14	651729.15	2521874.39
15	651731.01	2521873.81
16	651732.27	2521873.74
17	651733.59	2521874.01
18	651734.51	2521875.05
19	651739.14	2521883.29
20	651767.07	2521868.43
21	651782.78	2521873.07
22	651799.85	2521902.25
23	651808.64	2521897.75
24	651821.18	2521920.35
25	651833.84	2521930.26
26	651830.30	2521947.15
27	651814.40	2521918.43
28	651808.90	2521921.54
29	651783.79	2521875.64
30	651781.90	2521875.47

УСЛОВНЫЕ ОБОЗНАЧЕНИЯ:

-  изображение границ земельного участка по
улице Тимме Я., дом 2, корпус 1
-  изображение границ прилегающих территорий

Масштаб 1 : 1250