

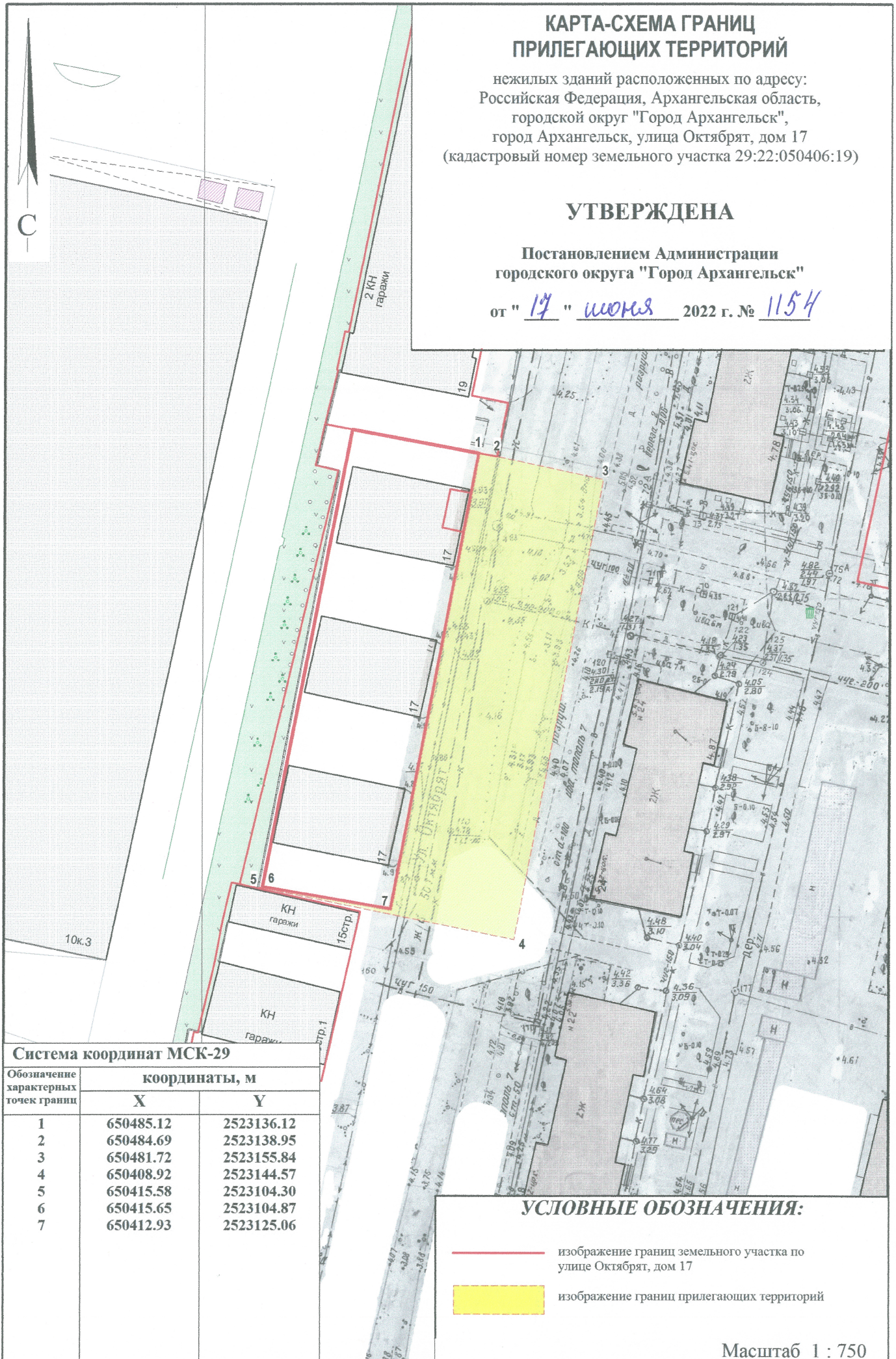
КАРТА-СХЕМА ГРАНИЦ ПРИЛЕГАЮЩИХ ТЕРРИТОРИЙ

нежилых зданий расположенных по адресу:
Российская Федерация, Архангельская область,
городской округ "Город Архангельск",
город Архангельск, улица Октябрьят, дом 17
(кадастровый номер земельного участка 29:22:050406:19)

УТВЕРЖДЕНА

Постановлением Администрации
городского округа "Город Архангельск"



от " 17 " июня 2022 г. № 1154



Система координат МСК-29

Обозначение характерных точек границ	координаты, м	
	X	Y
1	650485.12	2523136.12
2	650484.69	2523138.95
3	650481.72	2523155.84
4	650408.92	2523144.57
5	650415.58	2523104.30
6	650415.65	2523104.87
7	650412.93	2523125.06

УСЛОВНЫЕ ОБОЗНАЧЕНИЯ:

-  изображение границ земельного участка по улице Октябрьят, дом 17
-  изображение границ прилегающих территорий

Масштаб 1 : 750